

MAIRIE DE METZ

CONSEIL MUNICIPAL DE LA VILLE DE METZ

REGISTRE DES DELIBERATIONS

Séance du 29 septembre 2016

DCM N° 16-09-29-1

Objet : Adoption de l'Agenda d'Accessibilité Programmée de la Ville de Metz.

Rapporteur: Mme MIGAUD

La loi du 11 février 2005 pour l'égalité des droits et des chances, la participation et la citoyenneté des personnes handicapées donnait 10 ans aux établissements recevant du public (ERP) pour devenir accessibles à toutes les formes de handicap.

La Ville de Metz développe depuis de nombreuses années une politique d'accessibilité universelle, où la recherche de solutions facilitant la mobilité pour l'ensemble des citoyens s'appuie sur la mise en accessibilité pour les plus fragiles. Des progrès importants ont été réalisés dans de nombreux domaines : les transports, la voirie, les espaces publics avec le PAVE, les logements, les bâtiments, l'emploi, etc...

Si Metz a obtenu de nombreux prix ("Ville citoyenne et service public" en 2014, "Accessibilité de la Ville" en 2006 de l'APAJH) pour l'ensemble de sa politique dans le domaine du handicap, l'objectif de la loi du 11 février 2005 n'a néanmoins pas pu être atteint du fait du travail considérable à engager sur les plus de 300 ERP dont la ville est propriétaire.

L'échéance de 2015 n'ayant, d'une façon générale, pas pu être tenue, un nouveau dispositif réglementaire a été créé par l'ordonnance du 26 septembre 2014 relative à l'accessibilité des ERP permettant une mise en œuvre pragmatique de l'objectif de la loi de 2005 : l'Agenda d'Accessibilité Programmée (Ad'AP).

Il s'agit d'un document obligatoire de programmation pluriannuelle qui indique la nature et le coût des travaux nécessaires à la mise en accessibilité des ERP communaux. Il engage la ville de Metz à réaliser les travaux sur les ERP dont elle est propriétaire dans un délai de 9 ans maximum.

Par délibération du 28 mai 2015, le Conseil Municipal de la Ville de Metz a autorisé Monsieur le Maire à solliciter auprès de l'Etat une prorogation du délai de dépôt de son Agenda d'Accessibilité Programmée qui a été accordée par Arrêté Préfectoral n°DDT/SRECC/QCA-2015-105 du 19/10/2015.

Cette prorogation a permis de poursuivre une démarche qualitative dans la continuité des actions engagées :

- Achever l'ensemble des diagnostics d'accessibilité de 288 ERP, sur une période de 8 mois (septembre 2015 à avril 2016). Cette mission a été réalisée par un prestataire

extérieur, la société QCS Services et a été suivie d'une analyse effectuée par les services municipaux,

- Mettre en place une stratégie des travaux d'accessibilité à réaliser et des demandes de dérogations à solliciter,
- Définir une programmation pertinente et réaliste des aménagements à réaliser,
- Solliciter des co-financements : Fonds de Soutien à l'Investissement Local (FSIL) crédits européens (FEDER), mécénats, etc...
- Identifier les priorités en lien avec les services gestionnaires des ERP,
- Inscrire l'Ad'AP dans le prolongement du programme 2012-2016 de mise en accessibilité du patrimoine municipal (délibération du 29 septembre 2011).

Ce travail a été présenté aux membres de la Commission Communale pour l'Accessibilité et du Conseil des Seniors.

Un bilan d'étape de l'Ad'AP de Metz devra être présenté au Préfet au bout d'un an et à l'issue de la première période de trois ans. A cette occasion, le contenu pourra évoluer pour tenir compte de la stratégie patrimoniale mise en œuvre par la ville.

Le montant prévisionnel de réalisation des travaux s'élève à 264 557 € en 2016, 1 145 848 € en 2017, 1 238 200 € en 2018, et 1.9 millions d'euros en moyenne les autres années soit 14 293 590 € en 9 ans.

En conséquence, la délibération suivante est soumise à l'approbation du Conseil Municipal.

LE CONSEIL MUNICIPAL

Les Commissions compétentes entendues,

VU la loi n°2005-102 du 11 février 2005 pour l'égalité des droits et des chances, la participation et la citoyenneté des personnes handicapées qui donnait 10 ans aux établissements recevant du public (ERP) pour devenir accessibles à toutes les formes de handicap,

VU l'ordonnance n°2014-1090 du 26 septembre 2014 relative à la mise en accessibilité des établissements recevant du public, des transports publics, des bâtiments d'habitation et de la voirie pour les personnes handicapées,

VU la promulgation le 5 août 2015 de la loi n°2015-988 ratifiant l'ordonnance n°2014-1090,

VU la délibération du Conseil Municipal du 28 mai 2015 autorisant Monsieur le Maire à solliciter auprès de l'Etat prorogation du délai de dépôt de l'agenda d'accessibilité programmée (Ad'AP) qui a été accordée par Arrêté Préfectoral n° DDT/SRECC/QCA-2015-105 du 19 octobre 2015,

VU l'arrêté municipal du 6 juillet 2016 portant nomination des membres de la Commission Communale pour l'Accessibilité conformément aux dispositions de l'article L.2143-3 du Code général des collectivités territoriales, dont les missions sont désormais encadrées par la loi,

CONSIDERANT le principe fondamental de l'accès à tout pour tous et la volonté de la Municipalité d'agir qui fera de Metz, une ville toujours plus accessible, durable, solidaire et citoyenne.

APRÈS EN AVOIR DÉLIBÉRÉ

DÉCIDE

- **D'AUTORISER** Monsieur le Maire à déposer le dossier d'Agenda d'accessibilité programmée (Ad'AP) de la Ville de Metz.

Vu et présenté pour enrôlement,

Signé :

Pour le Maire

L'Adjointe Déléguée,

Agnès MIGAUD

Service à l'origine de la DCM : Mission Ville pour tous, seniors, santé et handicap
Commissions : Commission Cohésion Sociale
Référence nomenclature «ACTES» : 9.1 Autres domaines de compétences des communes

Séance ouverte à 15h00 sous la Présidence de M. Dominique GROS Maire de Metz ,
Nombre de membres élus au Conseil Municipal : 55 dont 55 sont encore en fonction à la date de la délibération.
Membres assistant à la séance : 36 Absents : 19 Dont excusés : 12

Décision : ADOPTÉE À L'UNANIMITÉ

Ville de Metz

**Agenda d'Accessibilité Programmée
(Ad'AP)**

Cerfa n°15246*01 – Pièce N°1

Projet



#accessibleatous



AGENDA D'ACCESSIBILITÉ PROGRAMMÉE

Demande d'approbation d'un Agenda d'accessibilité programmée (Ad'ap)

Articles L. 111-7 et D. 111-19-34 du code de la construction et de l'habitation (CCH)

- Cadres 1 et 2 : informations nécessaires à l'instruction de la demande d'approbation
Cadre 3 : informations nécessaires à la vérification de la demande d'octroi de périodes supplémentaires
Cadres 4 et 5 : informations nécessaires à l'instruction de la demande d'approbation d'un Agenda d'accessibilité programmée (Ad'ap)
Cadre 6 : engagement du (des) demandeur(s)

Vous pouvez utiliser ce formulaire si :	Cadre réservé aux services préfectoraux
<p>Vous souhaitez demander l'approbation d'un Agenda d'accessibilité programmée (Ad'ap) pour la mise en accessibilité :</p> <ul style="list-style-type: none"> - d'un seul établissement recevant du public (ERP) sur plusieurs périodes, - de plusieurs établissements recevant du public (patrimoine comprenant ou non des installations ouvertes au public) sur une ou plusieurs périodes, - ou d'une (des) installation(s) ouverte(s) au public (IOP) sur une période. <p>Cette demande vous permet d'accomplir les formalités nécessaires.</p> <p>Dans le cas d'un Ad'ap pour un établissement recevant du public sur une, deux ou trois années, veuillez vous reporter au Cerfa 13824</p>	<p>N° de l'Ad'ap : _____</p> <p>Date de réception en préfecture : _____</p>

1. Identité du demandeur et des co-signataires le cas échéant

Le demandeur indiqué dans le cadre ci-dessous sera le chef de file du suivi du dossier dans le cas d'un co-financement
Si la demande est présentée par plusieurs personnes, indiquez leurs identités sur papier libre

Vous êtes un particulier Madame ☐ Monsieur ☐

Nom, prénom : _____ Date de naissance : _____

Vous êtes une personne morale

Raison sociale et Dénomination : MAIRIE DE METZ

N° SIRET : 2 1 5 7 0 4 6 3 6 0 0 0 1 2

Représentant de la personne morale Madame ☐ Monsieur ☒

Nom, prénom : GROS Dominique , Maire de Metz

Date de naissance à défaut de N° SIRET : _____

2. Coordonnées du demandeur et des co-signataires le cas échéant

Si la demande est présentée par plusieurs personnes, indiquez leurs coordonnées sur papier libre

Adresse

Numéro : _____ Voie : 1 PLACE D'ARMES - J.F. BLONDEL

Lieu-dit : _____ Boîte postale : BP 21025

Code postal : 57036 Localité : METZ CEDEX 01

Si le demandeur habite à l'étranger Pays : _____ Division territoriale : _____

Téléphone fixe : 0 8 0 0 8 9 1 8 9 1 Portable : _____

Indicatif si pays étranger : _____

Adresse électronique : _____ @ _____

3. Votre dossier concerne

Veuillez vous reporter au :

Un seul ERP et votre demande concerne

☐

deux périodes de 3 ans soit 6 ans maximum (sous conditions) ¹

☐

Nombre d'années demandées :

trois périodes de 3 ans soit 9 ans maximum (sous conditions) ¹

☐

Nombre d'années demandées :

Précisez les conditions remplies pour obtenir l'approbation d'un étalement dans le temps de la programmation de mise en accessibilité d'un seul ERP lié à des difficultés techniques ou financières (demande de périodes supplémentaires sous conditions : voir notice) :

Cadre 4

• Situation budgétaire et financière délicate définie par l'arrêté visé au VI de l'article D. 111-19-34 du CCH : fournissez les éléments relatifs à votre situation financière, attestée, le cas échéant, par le commissaire aux comptes ou l'expert comptable ²

☐

• Autre :

☐

à préciser :

Plusieurs ERP et IOP et votre demande concerne

☒

une période soit 3 ans maximum

☐

Nombre d'années demandées :

deux périodes de 3 ans soit 6 ans maximum (sous conditions) ¹

☐

Nombre d'années demandées :

trois périodes de 3 ans soit 9 ans maximum (sous conditions) ¹

☒

Nombre d'années demandées :

9

Précisez les conditions remplies pour obtenir l'approbation d'un étalement dans le temps de la programmation de mise en accessibilité d'un ensemble d'ERP (demande de périodes supplémentaires sous conditions : voir notice) :

Cadre 5

• Situation budgétaire et financière délicate définie par l'arrêté visé au VI de l'article D. 111-19-34 du CCH : fournissez les éléments relatifs à votre situation financière, attestée, le cas échéant, par le commissaire aux comptes ou l'expert comptable ²

☐

• Autre :

☐

à préciser :

Pour les patrimoines dont la mise en accessibilité est particulièrement complexe ¹ :

Nombre de communes d'implantation :

1

Nombre de bâtiments concernés :

288

Une seule IOP et votre demande concerne

☐

Cadre 4

une période soit 3 ans maximum

Nombre d'années demandées :

Plusieurs IOP et votre demande concerne

☐

Cadre 5

une période soit 3 ans maximum

Nombre d'années demandées :

¹ Selon les cas, vous devrez démontrer la situation technique ou financière de votre établissement ou que la mise en accessibilité de votre établissement est particulièrement complexe. Les conditions sont définies par l'arrêté pris en application du IV de l'article D. 111-19-34 du Code de la construction et de l'habitation

² Pour les personnes de droit privé ou les établissements publics dont les opérations comptables sont exécutées suivant les usages du commerce l'attestation de la situation financière délicate est établie par le commissaire aux comptes ou l'expert comptable

4. Demande d'agenda d'accessibilité programmée pour un seul établissement recevant du public sur 2 ou 3 périodes ou pour une installation ouverte au public sur 1 période

4.1 - Adresse du terrain

Nom de l'établissement ou de l'installation

Numéro Voie

Lieu-dit Boîte postale

Code postal Localité

4.2 - Classement sécurité incendie de l'ERP : (Catégorie et type d'exploitation en application de l'article R. 123-19 du code de la construction et de l'habitation)

4.3 - Analyse de la situation de votre établissement ou installation à la date de la demande au regard des obligations d'accessibilité en vigueur

Veuillez joindre une note annexe si le projet le nécessite

4.4 - Chiffrage et calendrier de la mise en accessibilité de l'établissement ou de l'installation

Les tableaux à renseigner dans la présente section diffèrent selon la durée de l'Ad'ap, la justification de cette durée et la distinction ERP/IOP (cocher la case correspondante) :

Ad'ap portant sur un ERP du 1er groupe (1ère, 2ème, 3ème ou 4ème catégorie) et une durée de 4, 5 ou 6 ans justifiée par l'ampleur des travaux nécessaires (renseigner uniquement la sous-section 4.4.1) ☐

Ad'ap portant sur un ERP et une durée de 4, 5 ou 6 ans justifiée par des contraintes techniques ou financières (renseigner uniquement la sous-section 4.4.2) ☐

Ad'ap portant sur un ERP et une durée de 7, 8 ou 9 ans justifiée par des contraintes techniques ou financières (renseigner uniquement la sous-section 4.4.2) ☐

Ad'ap portant sur une IOP et une durée de 1, 2 ou 3 ans (renseigner uniquement la sous-section 4.4.3) ☐

4.4.1 - L'Agenda d'accessibilité programmée porte sur un ERP du 1er groupe et sur une durée de deux périodes de 3 ans maximum justifiée par l'ampleur des travaux envisagés (Art. L. 111-7-7 II du CCH) :

Les actions concourant à la mise en accessibilité de l'établissement peuvent être l'élaboration d'études, des demandes de devis, des appels d'offre, des interventions sur le cadre bâti et des autres actions de mise en accessibilité telles que les solutions liées à l'organisation permettant de délivrer les prestations au public.

	Actions de mise en accessibilité envisagée (notion d'« actions » définie plus haut)	Date prévisionnelle de début (mois, semestre...)	Date prévisionnelle de fin (mois, semestre...)
Année 1	<input type="text"/>	<input type="text"/>	<input type="text"/>
Année 2	<input type="text"/>	<input type="text"/>	<input type="text"/>
Année 3	<input type="text"/>	<input type="text"/>	<input type="text"/>
Année 4	<input type="text"/>	<input type="text"/>	<input type="text"/>
Année 5	<input type="text"/>	<input type="text"/>	<input type="text"/>
Année 6	<input type="text"/>	<input type="text"/>	<input type="text"/>

Veuillez joindre une note annexe si le projet nécessite un plus grand nombre d'actions de mise en accessibilité

	Estimation financière de la mise en accessibilité
Année 1	
Année 2	
Année 3	
Période 2 (années 4, 5 et 6)	
Total	

4.4.2 - L'Agenda d'accessibilité programmée porte sur un ERP et deux ou trois périodes de 3 ans maximum justifiées par des contraintes techniques et financières (Art. L. 111-7-7 III du CCH)

Les actions concourant à la mise en accessibilité de l'établissement peuvent être l'élaboration d'études, des demandes de devis, des appels d'offre, des interventions sur le cadre bâti et des autres actions de mise en accessibilité telles que les solutions liées à l'organisation permettant de délivrer les prestations au public.

	Actions de mise en accessibilité envisagées (notion d'« actions » définie plus haut)	Date prévisionnelle de début (mois, semestre...)	Date prévisionnelle de fin (mois, semestre...)
Année 1			
Année 2			
Année 3			
Période 2 (années 4, 5 et 6)			
Période 3 (années 7, 8 et 9)			

Veuillez joindre une note annexe si le projet nécessite un plus grand nombre d'actions de mise en accessibilité

	Estimation financière de la mise en accessibilité
Année 1	
Année 2	
Année 3	
Période 2	
Période 3	
Total	

4.4.3 - L'Agenda d'accessibilité programmée porte sur une IOP et une période

Les actions concourant à la mise en accessibilité de l'installation peuvent être l'élaboration d'études, des demandes de devis, des appels d'offre, des interventions sur le cadre bâti et des autres actions de mise en accessibilité telles que les solutions liées à l'organisation permettant de délivrer les prestations au public.

	Actions de mise en accessibilité envisagées (notion d'« actions » définie plus haut)	Date prévisionnelle de début (mois, semestre...)	Date prévisionnelle de fin (mois, semestre...)
Année 1			
Année 2			
Année 3			

Veuillez joindre une note annexe si le projet nécessite un plus grand nombre d'actions de mise en accessibilité

	Estimation financière de la mise en accessibilité
Année 1	
Année 2	
Année 3	
Total	

4.5 - Dérogations

Des demandes de dérogation seront-elles susceptibles d'être sollicitées dans le cadre de la mise en œuvre de cet agenda ?

Oui ☐ Dans ce cas, en joindre la liste indicative

Non ☐

5. Demande d'Agenda d'accessibilité programmée pour plusieurs établissements recevant du public sur 1, 2 ou 3 périodes ou pour plusieurs installations ouvertes au public sur 1 période

5.1 – Liste des établissements ou des installations

Etablissement N° 1

Nom de l'établissement ou de l'installation	VOIR NOTE ANNEXE TABLEAU 1-1 et TABLEAU 1-2		
Département d'implantation		Commune d'implantation	
Adresse de l'ERP/IOP			
Classement sécurité incendie de l'ERP (catégorie et type)			

Etablissement N° 2

Nom de l'établissement ou de l'installation			
Département d'implantation		Commune d'implantation	
Adresse de l'ERP/IOP			
Classement sécurité incendie de l'ERP (catégorie et type)			

Etablissement N° 3

Nom de l'établissement ou de l'installation			
Département d'implantation		Commune d'implantation	
Adresse de l'ERP/IOP			
Classement sécurité incendie de l'ERP (catégorie et type)			

Veillez joindre une note annexe si la taille de votre patrimoine le nécessite.

5.2 - Analyse synthétique de la situation de vos établissements et/ou installations à la date de la demande au regard des obligations d'accessibilité en vigueur définies par l'arrêté prévu à l'article R. 111-19-7 du code de la construction et de l'habitation

VOIR NOTE ANNEXE TABLEAU 2

Veillez répondre sur papier libre si nécessaire

5.3 - Chiffrage et calendrier de mise en accessibilité

Les tableaux à renseigner dans la présente section diffèrent selon la durée de l'Ad'ap, la justification de cette durée et la distinction ERP/IOP (cochez la case correspondante) :

Ad'ap portant sur plusieurs ERP dont au moins un ERP du 1er groupe (1ère, 2ème, 3ème ou 4ème catégorie) et une durée de 4, 5 ou 6 ans justifiée par l'ampleur des travaux nécessaires (renseignez uniquement la sous-section 5.3.1) ☐

Ad'ap portant sur plusieurs ERP et une durée de 4, 5 ou 6 ans justifiée par des difficultés techniques ou financières (renseignez uniquement la sous-section 5.3.2) ☐

Ad'ap portant sur plusieurs ERP et une durée de 7, 8 ou 9 ans justifiée par des difficultés techniques ou financières (renseignez uniquement la sous-section 5.3.2) ☐

Ad'ap portant sur plusieurs ERP et une durée de 7, 8 ou 9 ans justifiée par un patrimoine dont la mise en accessibilité est particulièrement complexe (renseignez uniquement la sous-section 5.3.2) ☒

Ad'ap portant sur plusieurs ERP ou IOP et une durée de 1, 2 ou 3 ans (renseignez uniquement la sous-section 5.3.3) ☐

5.3.1 - L'Agenda d'accessibilité programmée porte sur plusieurs ERP/IOP dont un ERP du 1er groupe et sur une durée de deux périodes de 3 ans maximum justifiée par l'ampleur des travaux envisagés (Art. L. 111-7-7 II du CCH) :

Les actions concourant à la mise en accessibilité des établissements ou installations peuvent être l'élaboration d'études, des demandes de devis, des appels d'offre, des interventions sur le cadre bâti et des autres actions de mise en accessibilité telles que les solutions liées à l'organisation permettant de délivrer les prestations au public.

Liste des ERP	Département d'implantation	Date prévisionnelle de début de la 1ère action de mise en accessibilité de l'ERP (notion d'« actions » définie plus haut)	Date prévisionnelle de fin de la dernière action de mise en accessibilité de l'ERP
ERP 1			
ERP 2			
ERP 3			

Veuillez joindre une note annexe si plus de 3 ERP

	ERP concernés par les actions de mise en accessibilité	Nature de l'action de mise en accessibilité envisagée (notion d'« actions » définie plus haut) pour l'ERP en question
Année 1		
Année 2		
Année 3		
Année 4		
Année 5		
Année 6		

	Estimation financière de la mise en accessibilité
Année 1	
Année 2	
Année 3	
Période 2 (année 4, 5 et 6)	
Total	

5.3.2 - L'Agenda d'accessibilité programmée porte sur :

- plusieurs ERP et sur une durée de deux ou trois périodes de 3 ans maximum justifiée par des contraintes techniques et financières (Art. L. 111-7-7 III du CCH)
- ou un patrimoine dont la mise en accessibilité est complexe selon les critères définis par l'article L. 111-7-7 IV du CCH et sur une durée de trois périodes de trois ans maximum

Les actions concourant à la mise en accessibilité des établissements peuvent être l'élaboration d'études, des demandes de devis, des appels d'offre, des interventions sur le cadre bâti et des autres actions de mise en accessibilité telles que les solutions liées à l'organisation permettant de délivrer les prestations au public.

Liste des ERP	Département d'implantation	Date prévisionnelle de début de la 1ère action de mise en accessibilité de l'ERP (notion d'« actions » définie plus haut)	Date prévisionnelle de fin de la dernière action de mise en accessibilité de l'ERP
ERP 1			
ERP 2		VOIR NOTE ANNEXE TABLEAU 3	
ERP 3			

Veuillez joindre une note annexe si plus de 3 ERP

	ERP concernés par les actions de mise en accessibilité	Nature de l'action de mise en accessibilité envisagée (notion d'« actions » définie plus haut) pour l'ERP en question
Année 1		VOIR NOTE ANNEXE TABLEAU 4
Année 2		
Année 3		
Période 2 (années 4, 5 et 6)		
Période 3 (années 7, 8 et 9)		

	Estimation financière de la mise en accessibilité
Année 1	264 557 €
Année 2	1 145 848 €
Année 3	1 238 200 €
Période 2 (année 4, 5 et 6)	4 444 010 €
Période 3 (année 7, 8 et 9)	7 200 975 €
Total	14 293 590 €

5.3.3 - L'Agenda d'accessibilité programmée porte sur plusieurs ERP ou IOP et une période

Les actions concourant à la mise en accessibilité des installations peuvent être l'élaboration d'études, des demandes de devis, des appels d'offre, des interventions sur le cadre bâti et des autres actions de mise en accessibilité telles que les solutions liées à l'organisation permettant de délivrer les prestations au public.

Liste des IOP	Département d'implantation	Date prévisionnelle de début de la 1ère action de mise en accessibilité de l'ERP ou IOP (notion d'« actions » définie plus haut)	Date prévisionnelle de fin de la dernière action de mise en accessibilité de l'ERP ou IOP
ERP/ IOP 1			
ERP/ IOP 2			
ERP/ IOP 3			

Veuillez joindre une note annexe si plus de 3 IOP

	ERP/ IOP concernées par les actions de mise en accessibilité	Nature de l'action de mise en accessibilité envisagée (notion d'« actions » définie plus haut) pour l'ERP ou l'IOP en question
Année 1		
Année 2		
Année 3		

	Estimation financière de la mise en accessibilité
Année 1	
Année 2	
Année 3	
Total	

5.4 - Éléments de synthèse pour le calendrier prévisionnel de mise en accessibilité de vos établissements et installations

		Nombre d'établissements ou installations pour lesquels la mise en accessibilité est achevée dans l'année ou la période					
		1e cat	2e cat	3e cat	4e cat	5e cat	IOP
Période 1	Année 1			0	2	10	
	Année 2	1	3	4	16	16	
	Année 3	1	1	8	8	9	
Période 2			4	17	21	34	
Période 3		2	2	16	33	31	
TOTAL :		4	10	45	80	100	114

5.5 - Dérogations 49 ERP seront à classer

Des demandes de dérogation seront-elles susceptibles d'être sollicitées dans le cadre de la mise en œuvre de cet agenda ?

Oui ☒ dans ce cas, en joindre la liste indicative

Non ☐ VOIR NOTE ANNEXE TABLEAU 7

6. Engagement du demandeur et des co-signataires le cas échéant

J'atteste avoir qualité pour demander l'approbation du présent Agenda d'accessibilité programmée :

Je (nous) soussigné(s), auteur(s) de la demande, certifie (ions) exacts les renseignements qui y sont contenus.

J'ai pris connaissance des règles générales de construction prévues par le chapitre premier du titre premier et par les chapitres II et III du titre II du livre premier du code de la construction et de l'habitation et notamment celles concernant l'accessibilité et m'engage à respecter les règles du code de la construction et de l'habitation.

Signature du demandeur et des co-signataires le cas échéant

A

Le

Si vous souhaitez vous opposer à ce que les informations nominatives comprises dans ce formulaire soient utilisées à des fins commerciales, cochez la case ci-contre ☐

Si vous êtes un particulier : La loi n° 78 -17 du 6 janvier 1978 relative à l'informatique, aux fichiers et aux libertés, s'applique aux réponses contenues dans ce formulaire pour les personnes physiques. Elle garantit un droit d'accès aux données nominatives les concernant lorsqu'ils ne portent pas atteinte à la recherche d'infractions fiscales et la possibilité de rectification sous réserve des procédures prévues au code général des impôts et au Livre des procédures fiscales. Ces droits peuvent être exercés à la préfecture. Les données recueillies seront transmises aux services compétents pour l'instruction de votre demande

Bordereau de dépôt des pièces jointes à une demande d'approbation d'un Agenda d'accessibilité programmée (Ad'ap)

Veuillez cocher les cases correspondant aux pièces jointes à votre demande
et reporter le numéro correspondant sur la pièce jointe.

L'attention du demandeur est attirée sur le fait que la commission d'accessibilité pourra lui demander
des pièces complémentaires si la compréhension du projet le nécessite.

Pièces	Numéro de la pièce	Nombre d'exemplaires à fournir
Imprimé de demande d'approbation d'un Agenda d'accessibilité programmée	<input checked="" type="checkbox"/>	1
Dossier destiné à la vérification de la demande d'approbation de l'Agenda d'accessibilité programmée		
Pièces	Numéro de la pièce	Nombre d'exemplaires à fournir
<p>Si votre demande concerne plusieurs établissements et installations, ou uniquement des installations ouvertes au public</p> <p>– un projet stratégique de mise en accessibilité de l'ensemble des établissements et installations qui décrit :</p> <ul style="list-style-type: none"> les orientations et les priorités, notamment géographiques, techniques ou de stratégie d'évolution du patrimoine, retenues pour la mise en accessibilité de l'ensemble de ces établissements et installations, ainsi que les raisons de ces choix les éventuelles mesures de mutualisation ou de substitution proposées pendant la durée de l'agenda le coût de la mise en accessibilité de l'ensemble des établissements et installations <p>– un tableau reprenant :</p> <p style="padding-left: 20px;">un calendrier présentant le début et la fin prévisionnels des actions de mise en accessibilité de chaque établissement ou installation de l'agenda sur chacune des périodes et sur chacune des années de la première période, en y précisant le département d'implantation</p>	<input checked="" type="checkbox"/>	2
<p>- Si votre dossier comporte une demande d'étalement dans le temps de la programmation de mise en accessibilité (cf. demande d'octroi de périodes supplémentaires) en raison d'une situation financière délicate, les éléments permettant d'apprécier sa situation budgétaire et financière prévus au IV de l'article D. 111-19-34 du code de la construction et de l'habitation</p> <p>- Si vous êtes une personne de droit privé ou un établissement public dont les opérations comptables sont exécutées suivant les usages du commerce, l'attestation du commissaire aux comptes ou de l'expert comptable quand elle est exigée par l'arrêté prévu au VI de l'article D. 111-19-34 du code de la construction et de l'habitation.</p>	<input type="checkbox"/>	3
Si le propriétaire ou l'exploitant de cet (ces) établissement(s) ou installation(s) est une collectivité territoriale ou un établissement public, la délibération de, respectivement, son organe délibérant ou son conseil d'administration, l'autorisant à présenter la demande de validation de l'agenda	<input checked="" type="checkbox"/>	4
Si le propriétaire ou l'exploitant de cet (ces) établissement(s) ou installation(s) est une commune ou un établissement public de coopération intercommunale, les modalités de la politique d'accessibilité menée sur le territoire et tout particulièrement les concertations menées avec les représentants des commerçants sur les questions de voirie et d'accès de leurs établissements recevant du public	<input type="checkbox"/>	5
Si des concertations ont été menées pendant l'élaboration de l'Agenda avec les partenaires du projet, dont notamment les associations de personnes handicapées, les comptes-rendus des dites concertations	<input type="checkbox"/>	6
En cas de co-signataires, les engagements financiers de chacun d'eux	<input type="checkbox"/>	7

L'ensemble de ces documents doit être adressé au préfet stipulé à l'article R. 111-19-31 du code de la construction et de l'habitation en version papier et en version électronique à l'adresse adap@nomdudépartement.gouv.fr, hors Paris et départements d'outre-mer

Récépissé de dépôt d'une demande d'approbation d'un Agenda d'accessibilité programmée (Ad'ap)

Madame, Monsieur,

Le délai d'instruction de votre dossier est de QUATRE MOIS.

Toutefois, dans le mois qui suit le dépôt de votre dossier, l'administration peut vous écrire pour vous indiquer qu'il manque une ou plusieurs pièces à votre dossier.

Dans ce cas, le délai d'instruction de quatre mois ne commencera à courir qu'à partir de la date de réception de la dernière pièce manquante (article R. 111-19-36 du code de la construction et de l'habitation).

Si toutes les pièces manquantes n'ont pas été fournies dans le délai que l'administration vous aura accordé votre demande sera automatiquement rejetée.

Votre dossier est complet et ne comporte pas de demande de périodes supplémentaires :

La décision relative à votre demande sera prise dans le délai de quatre mois. À défaut de décision expresse dans ce délai, la demande d'approbation de votre Agenda d'accessibilité programmée est considérée comme accordée.

Votre dossier est complet et comporte une demande de périodes supplémentaires :

La décision relative à vos demandes sera prise dans le délai de quatre mois.

1) En cas de décision négative sur la demande de périodes supplémentaires, l'Agenda d'accessibilité programmée est considéré comme refusé.

2) En cas de décision positive sur la demande de périodes supplémentaires et à défaut de décision expresse sur l'Agenda d'accessibilité programmé dans ce délai, l'agenda est considéré comme accepté.

En cas de refus de la demande d'approbation d'un Agenda d'accessibilité programmée, la décision précisera le délai qui vous est laissé pour présenter une nouvelle demande.

(À remplir par les services préfectoraux)

N° de l'Ad'ap :

Identité et adresse du demandeur :

Date de dépôt de la demande :

Le projet est autorisé à défaut de réponse dans le délai de quatre mois sous réserve des dispositions exposées ci-dessus

Cachet de la préfecture,
date et signature :

Délais et voies de recours : Le délai de recours devant le tribunal administratif compétent est de deux mois à compter de la décision approuvant ou non l'Agenda ou, en cas de décision tacite, à compter de la date à laquelle la décision aurait dû être notifiée (dès lors que le dossier avait été complété).

Ville de Metz

**Agenda d'Accessibilité Programmée
(Ad'AP)**

Cerfa n°15246*01 – Pièce N°2



SOMMAIRE

SOMMAIRE	14
LISTE DES ANNEXES	15
PREAMBULE	16
I. Liste des établissements	17
II. Etat de l'accessibilité.....	18
1. Les diagnostics	18
2. La restitution.....	18
3. Cartographie des ERP et IOP	18
4. Etat de l'accessibilité des ERP diagnostiqués	21
III. Le projet stratégique de mise en accessibilité.....	22
1. La politique d'accessibilité menée par la Ville de Metz	22
1.1. De la Mission Handicap à la Mission Ville pour tous - Seniors, santé et handicap	23
1.2. Accueil dès la Petite Enfance.....	24
1.3. De la maternelle au primaire.....	26
1.4. L'accès à l'emploi au sein des services municipaux.....	28
1.5. Une administration accessible à tous.....	29
1.6. Recensement de l'offre de logements accessibles	30
1.7. Plan de mise en Accessibilité de la de Voirie et des Espaces publics (PAVE).....	31
1.8. L'accès aux loisirs à la culture dans les Bibliothèques-Médiathèques.....	32
1.9. L'information et la communication des usagers.....	33
1.10. La sensibilisation du public et des professionnels	33
1.11. La participation aux instances locales	34
1.12. Administration de la Commission Communale pour l'Accessibilité (CCA).....	34
2. Orientations et priorités retenues.....	36
2.1. Petite enfance.....	37
2.2. Education.....	37
2.3. Culture	38
2.4. Equipements sportifs.....	39
2.5. Equipements socio-culturels	39
2.6. Equipements de proximité, services et CCAS	39
2.7. Etat d'accessibilité des Installations Ouvertes au Public (IOP)	41
IV. Chiffrage et calendrier de mise en accessibilité	42
V. Synthèse du calendrier prévisionnel.....	42
VI. Dérogations	42

LISTE DES ANNEXES

Tableau 1-1 – Liste des établissements recevant du public	Page 43
Tableau 1-2 – Liste des installations ouvertes au public	Page 65
Tableau 2 – Etat de l'accessibilité	Page 75
Tableau 3 – Début et fin prévisionnels de la mise en accessibilité par ERP	Page 97
Tableau 4 – Nature des actions par ERP, par année et par période	Page 119
Tableau 5 – Estimation financière de la mise en accessibilité	Page 145
Tableau 6 – Eléments de synthèse pour le calendrier prévisionnel de mise en accessibilité	Page 147
Tableau 7 – Liste indicative des dérogations susceptibles d'être sollicitées	Page 149
Annexe 1 – Installations ouvertes au public – Accessibilité – Parcs et jardins	Page 165
Annexe 2 – Installations ouvertes au public – Accessibilité – Terrains de sport	Page 187
Annexe 3 – Installations ouvertes au public – Accessibilité – Cimetières	Page 197
Annexe 4 – Installations ouvertes au public – Accessibilité – Sanitaires publics	Page 205

PREAMBULE

L'Agenda d'Accessibilité Programmée porte sur l'ensemble des Etablissements Recevant du Public (ERP) et Installations Ouvertes au Public (IOP) de la Ville de Metz.

En raison du nombre d'ERP concernés et du patrimoine complexe, la demande porte sur un Ad'AP de Patrimoine s'étalant sur 9 ans.

L'élaboration de cet Ad'AP a été co-pilotée par la Mission Ville pour tous - Seniors, Santé & Handicap et le Pôle Patrimoine Bâti et Logistique Technique de la Ville de Metz.

Un comité de pilotage a été constitué autour du Directeur Général des Services et de l'élue en charge de l'accessibilité. Il a associé l'ensemble des Directeurs Généraux Adjointes et s'est réuni tous les deux mois en 2015 puis tous les mois à partir de janvier 2016.

L'Ad'AP a été co-construit avec les services gestionnaires et a fait l'objet d'une communication auprès de la Commission Communale pour l'Accessibilité et du Conseil des Séniors de la Ville de Metz.

Le présent rapport expose :

- Le patrimoine concerné à travers la liste des équipements et installations et leur état d'accessibilité
- Le projet stratégique de mise en accessibilité de la Ville de Metz, les orientations et priorités retenues et le coût de la mise en accessibilité
- La programmation pluriannuelle de travaux avec le chiffrage et le calendrier de mise en œuvre de l'accessibilité et la synthèse
- La liste des demandes de dérogations susceptibles d'être sollicitées dans le cadre de la mise en œuvre de l'Ad'AP.

L'ensemble des tableaux demandés dans le CERFA n°15246*01 sont en annexe du rapport.

I. LISTE DES ETABLISSEMENTS

L'Ad'AP de Metz porte sur :

- 288 établissements recevant du public (ERP)
 - 4 ERP de 1ère catégorie
 - 10 ERP de 2ème catégorie
 - 45 ERP de 3ème catégorie
 - 80 ERP de 4ème catégorie
 - 100 ERP de 5ème catégorie
 - 49 ERP à classer

- 114 Installations ouvertes au public (IOP)
 - 61 Parcs et jardins
 - 28 Terrains de sport
 - 7 Cimetières
 - 18 Sanitaires publics

Se référer à :

Tableau 1–1 – Liste des établissements recevant du public – Page 43

Tableau 1–2 – Liste des installations ouvertes au public – Page 65

II. ETAT DE L'ACCESSIBILITE

1. Les diagnostics

Au total, 288 ERP municipaux ont fait l'objet de diagnostics accessibilité réalisés en externe (AMO recrutée dans le cadre d'un marché public) par QUALICONSLT et QCS SERVICES Agence Grand Est entre septembre 2015 et avril 2016.

Les IOP ont fait l'objet de diagnostics réalisés en interne de janvier 2016 à juin 2016.

2. La restitution

L'état d'accessibilité a été restitué sous la forme de :

- Diagnostic détaillé par équipement
- Fiche de synthèse par équipement

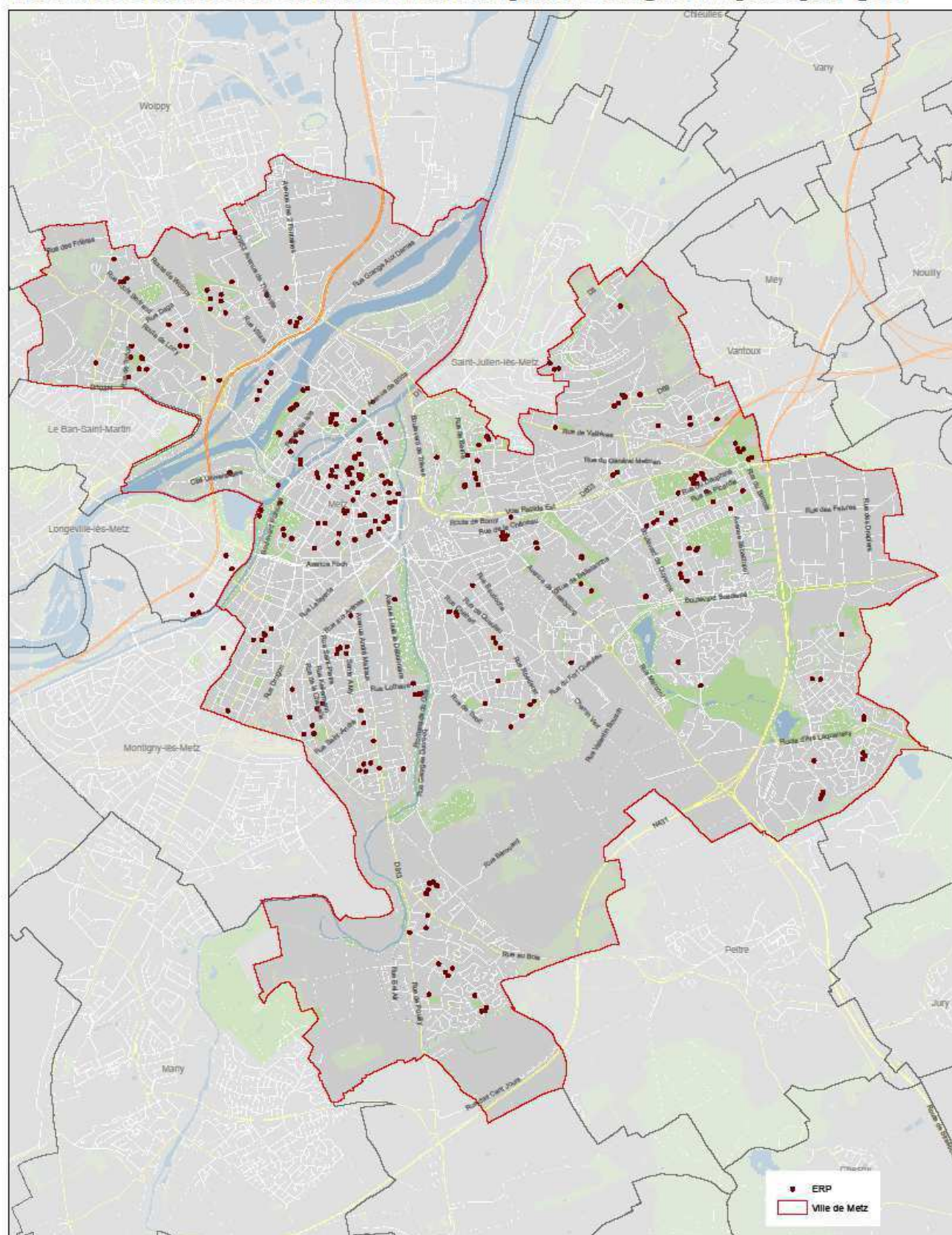
L'ensemble des diagnostics remis par QCS ont fait l'objet d'une validation au fil de l'eau par le Pôle Patrimoine Bâti et Logistique Technique (PBLT).

Un tableau synthétique récapitulatif a été mis à jour chaque semaine par le Pôle PBLT et la Mission Ville pour tous.

Les diagnostics ont été remis aux services gestionnaires concernés.

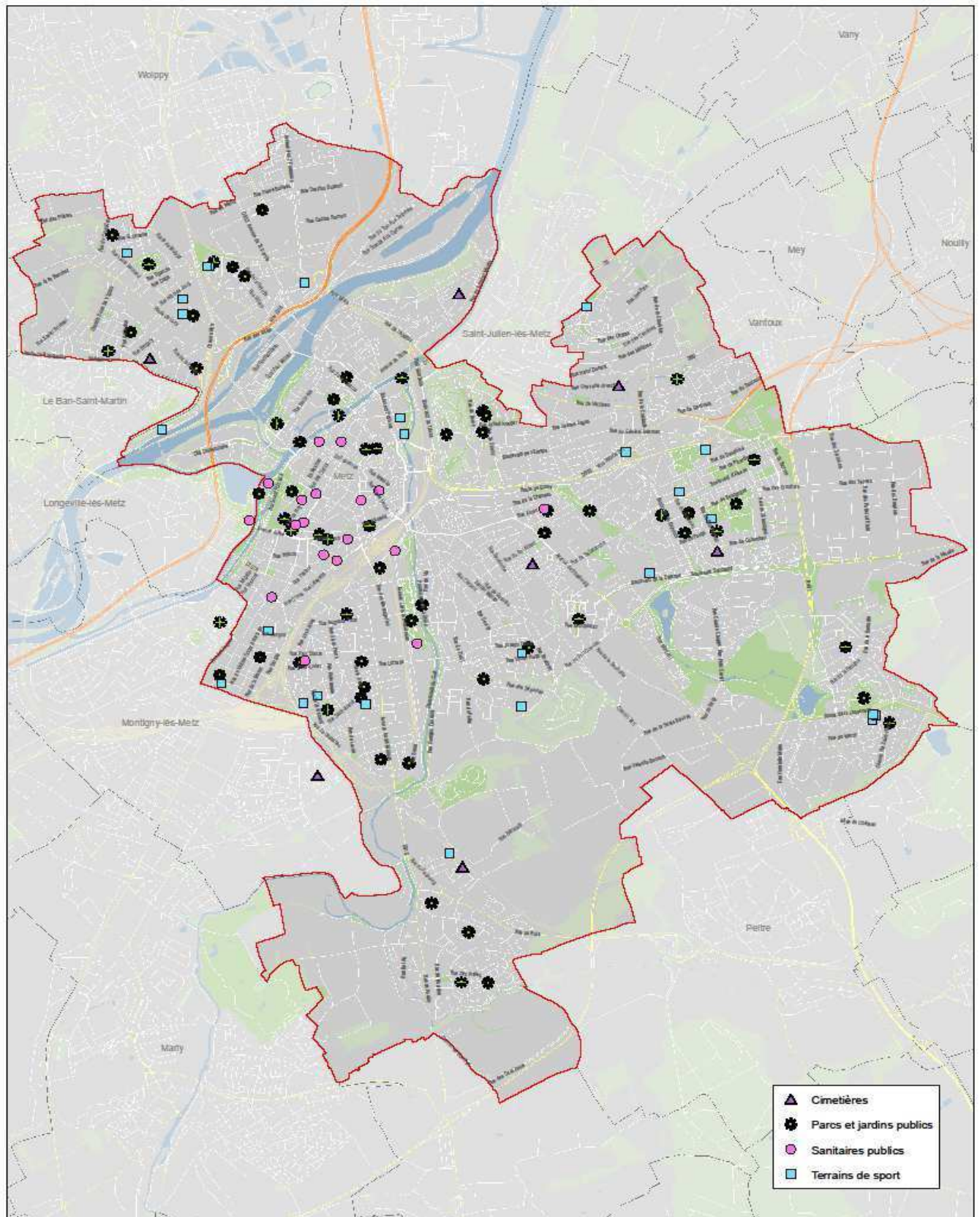
3. Cartographie des ERP et IOP

Plan des établissements recevant du public diagnostiqués par QCS

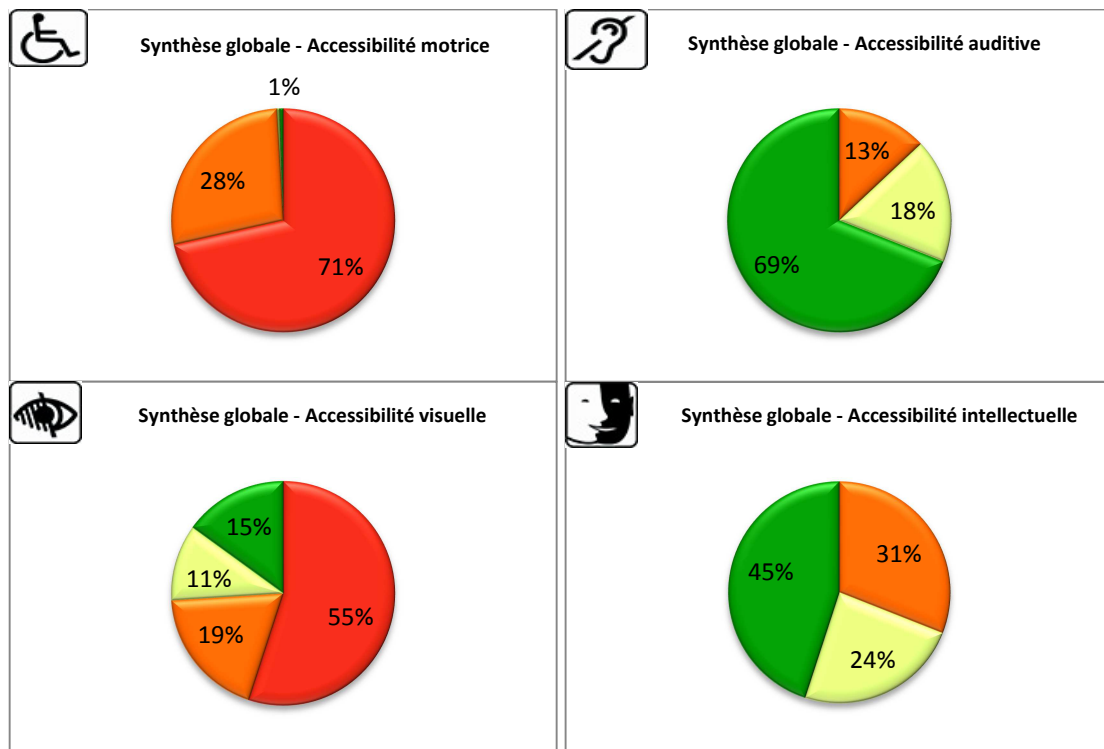


Ref:02072-7 Carte réalisée le 20/04/2016 Source : Mission ville pour tous Fond cartographique : Metz Métropole





INSTALLATIONS OUVERTES AU PUBLIC DIAGNOSTIQUÉES PAR LA VILLE DE METZ



4. Etat de l'accessibilité des ERP diagnostiqués



Légende :

-  Non accessible
-  Accessible avec forte gêne ou avec aide humaine et non conforme
-  Accessible de façon autonome et non conforme
-  Accessible en toute autonomie et conforme

Se référer à :

Tableau 2 – Etat de l'accessibilité – Page 75

III. LE PROJET STRATEGIQUE DE MISE EN ACCESSIBILITE

1. La politique d'accessibilité menée par la Ville de Metz

La loi du 11 février 2005 pour l'égalité des droits et des chances, la participation et la citoyenneté des personnes handicapées donnait 10 ans aux établissements recevant du public (ERP) pour devenir accessibles à toutes les formes de handicap.

La Ville de Metz développe depuis de nombreuses années une politique d'accessibilité universelle, où la recherche de solutions facilitant la mobilité pour l'ensemble des citoyens s'appuie sur la mise en accessibilité pour les plus fragiles. Des progrès importants ont été réalisés dans de nombreux domaines : les transports, la voirie, les espaces publics avec le PAVE, les logements, les bâtiments, l'emploi, etc...

Metz a obtenu de nombreux prix "Ville citoyenne et service public" en 2014, "Accessibilité de la Ville" en 2006 de l'APAJH pour l'ensemble de sa politique dans le domaine du handicap néanmoins l'objectif de la loi du 11 février 2005 n'a pas pu être atteint du fait du travail considérable à engager sur les près de 300 ERP dont la ville est propriétaire.

L'échéance de 2015 n'ayant pas pu être tenue, le Conseil Municipal de la Ville de Metz, par délibération du 28 mai 2015, a autorisé Monsieur le Maire à solliciter auprès de l'Etat une prorogation du délai de dépôt de son Agenda d'Accessibilité Programmée qui a été accordée par Arrêté Préfectoral n° DDT/SRECC/QCA-2015-105 du 19/10/2015.

Cette prorogation a permis de poursuivre une démarche qualitative dans la continuité des actions engagées :

- Achever l'ensemble des diagnostics d'accessibilité de 288 ERP, sur une période de 8 mois (septembre 2015 à avril 2016). Cette mission a été réalisée par un prestataire extérieur, la société QCS Services (qui a mobilisé 3 personnes) suivie d'une analyse effectuée par les services municipaux,
- Mettre en place une stratégie des travaux d'accessibilité à réaliser et des demandes de dérogations à solliciter,
- Définir une programmation pertinente et réaliste des aménagements à réaliser,
- Solliciter des co-financements : Fonds de Soutien à l'Investissement Local (FSIL) crédits européens (FEDER), mécénat ...,
- Identifier les priorités en lien avec les services gestionnaires des ERP,
- Inscrire l'Ad'AP dans le prolongement du programme 2012-2016 de mise en accessibilité du patrimoine municipal (délibération du 29 septembre 2011).

Ce travail a été présenté aux membres du Conseil des Seniors et de la Commission Communale pour l'Accessibilité respectivement les 7 juin et 30 août 2016.

Le montant prévisionnel de réalisation des travaux s'élève à 264 557 € en 2016, 1 145 848 € en 2017, 238 200 € en 2018, 4 444 010 millions d'euros pour 2019-2021 et 7 200 975 millions d'euros pour 2022-2024 soit **14 293 590 € en 9 ans**.

1.1. De la Mission Handicap à la Mission Ville pour tous - Seniors, santé et handicap

La Ville de Metz est engagée depuis plus de 20 ans en faveur de l'accessibilité universelle.

En 1995, la Municipalité a créé un poste de conseiller technique chargé des personnes handicapées au sein du Cabinet du Maire.

En 2002, ce dernier a pris la responsabilité du nouveau service Mission Handicap "Rendre la Ville accessible à tous". La création de ce service positionné clairement dans l'organigramme a permis un affichage politique, une meilleure lisibilité et a favorisé la transversalité.

En 2009, le service Mission Handicap est devenu la Mission Handicap. Elle a été rattachée à la Mission d'appui Grands Projets, développement durable et handicap. L'objectif est de diffuser au sein des services de la Ville la culture de l'accès à tout pour tous, les notions d'usage et de qualité d'usage pour leur permettre de mieux les intégrer dans leur gestion de projet humaine, pratique et financière.

Le 1^{er} novembre 2014, dans le cadre d'une réorganisation générale des services municipaux est créé la Mission Ville pour tous "Seniors, santé et handicap". Il s'agit d'une mission d'appui transversale chargée de la stratégie des politiques seniors, handicap et santé de la Ville de Metz. Cette équipe est composée de quatre agents.

Le travail est conduit avec l'ensemble des services municipaux, collectivités territoriales et partenaires institutionnels, associatifs et économiques pour inscrire l'accessibilité dans toutes les politiques publiques, pour que Metz soit une ville inclusive et que l'accès à tout pour tous soit possible.

1.2. Accueil dès la Petite Enfance

La Ville de Metz a toujours eu à cœur de proposer des conditions d'accueil adaptées aux enfants porteurs de handicap dès le plus jeune âge. Cet accueil se développe à partir de septembre 2016.

1/ L'accueil des jeunes enfants porteurs de handicap (0-3 ans)

Unis'Vers d'Enfants, situé avenue André Malraux dans le quartier du Sablon, dispose d'une capacité d'accueil de 20 places dont 7 places réservées aux enfants porteurs de handicap.

Cette structure propose un accueil en complémentarité des autres établissements municipaux. Les professionnels du Multi-Accueil veillent ainsi à favoriser l'inclusion des enfants porteurs de handicap dans la vie quotidienne. L'objectif est de réussir une cohabitation avec l'acceptation de l'autre, avec ses différences, de quelque nature qu'elles soient.

Ouvert depuis le 13 mai 2002, le Multi-Accueil propose un accueil à mi-temps, du lundi au vendredi de 13h15 à 18h15.

Au cours de l'année 2015, Unis'Vers d'Enfants a accueilli 9 enfants porteurs de handicap.

Le Multi-Accueil Unis'Vers d'Enfants compte 1 directrice infirmière puéricultrice à mi-temps, 2 éducatrices de jeunes enfants à mi-temps dont une adjointe, 1 auxiliaire de puériculture à mi-temps, 1 agent titulaire du CAP Petite Enfance à mi-temps, 1 agent technique polyvalent à 60%, avec un renfort ponctuel par des agents de l'équipe volante.

L'examen du fonctionnement des années passées montre qu'une évolution de l'offre vers un accueil à temps plein est nécessaire, afin de mieux répondre aux attentes des publics visés.

Afin de s'adapter aux besoins exprimés par les parents, le Multi-Accueil Unis'Vers d'Enfants va déménager à l'été 2016 dans des locaux entièrement réhabilités rue Charlemagne à Metz, permettant de poursuivre l'action en proposant des accueils du lundi au vendredi pouvant aller jusqu'à la journée complète.

En complément de cette augmentation d'amplitude, et de manière à favoriser l'accueil des enfants porteurs de handicap dans les autres Multi-Accueils gérés par la Ville de Metz, la création d'un poste d'agent volant spécialisé dans le domaine est en cours de mise en place avec le soutien de la Caisse d'Allocations Familiales de la Moselle.

En effet, le Pôle Petite Enfance a répondu à un Appel à Projet Petite Enfance et Jeunesse de la CAF dans le cadre des Fonds Publics et territoires, qui pourrait financer à hauteur de 80%, ce poste d'agent spécialisé "enfant porteur de handicap". Une réponse est attendue pour la rentrée 2016.

Cet agent interviendra sur l'ensemble des Multi-Accueil municipaux afin d'y favoriser l'accueil d'enfants porteurs de handicap, soit en assurant directement la prise en charge des enfants au sein du groupe, soit en partageant son expertise dans le domaine avec les professionnels Petite Enfance de l'établissement d'accueil.

2 / La mobilisation des partenaires

Au cours de l'année 2015, outre les parents des enfants confiés, quatre partenaires ont été mobilisés.

- Centre d'action médico-sociale précoce polyvalent de Metz (CAMSP) : 3 enfants
- Service d'éducation spéciale et de soins à domicile (SESSAD) du Graouilly : 3 enfants
- Service Educatif Renforcé d'Accompagnement à Domicile (SERAD) de Metz : 1 enfant
- Protection Maternelle Infantile (PMI) de secteur : 2 enfants

Chacun des partenaires s'implique en :

- Accompagnant les familles auprès des professionnels du Multi-Accueil Unis'Vers d'Enfants,
- Assurant des temps de présence directement au sein du Multi-Accueil lorsque les enfants y sont accueillis (éducateurs spécialisés, éducateurs de jeunes enfants, puéricultrices de PMI, personne référente placement...),
- Participant à des réunions de suivi et de synthèse avec les professionnels du Multi-Accueil,
- Echangeant par téléphone avec les professionnels du Multi-Accueil.

L'implication de partenaires revêt un double intérêt :

- Celui de relayer l'action du Multi-Accueil auprès du public visé - identification, orientation et accompagnement des familles concernées, c'est-à-dire pour lesquelles un accueil de leur enfant constituerait un véritable bénéfice tant pour l'enfant lui-même que pour sa famille,
- Celui de partager avec les professionnels du Multi-Accueil les expériences, les observations, les attitudes pédagogiques et techniques à mobiliser autour des enfants accueillis.

3 / La communication sur l'offre adaptée Petite Enfance

Les moyens de communication suivants ont été mis en place :

- Création d'un flyer spécifique à Unis'Vers d'Enfants (septembre 2015),
- Mise en ligne de l'information sur le site Internet de la Ville de Metz,
- Participation à la biennale du handicap au Ban Saint Martin (février 2015).

La dynamisation et la modernisation des moyens de communication a permis de rendre plus visible cette action auprès du public comme auprès des partenaires sociaux.

Convaincre les parents de sortir de leur isolement lorsqu'ils se retrouvent face au handicap est un challenge permanent et s'inscrit pleinement dans l'objectif d'inclusion de ces enfants différents.

Le Pôle Petite Enfance va poursuivre ses actions et participer à des salons et manifestations diverses, à caractère spécifique comme le Salon Autonomie les 13 et 14 octobre 2016 ou à portée plus générale comme des fêtes de quartiers.

1.3. De la maternelle au primaire

L'objectif des politiques publiques est d'aller vers une école plus inclusive. Chaque enfant doit pouvoir dérouler son parcours scolaire sans rupture et développer toutes ses capacités. Les élèves en situation de handicap sont scolarisés en milieu ordinaire.

La Ville de Metz fait des efforts importants pour améliorer la scolarisation des élèves en situation de handicap.

Cela concerne la mise en place d'accueils spécifiques en milieu scolaire (1), un suivi de l'enfant porteur de handicap (2), la mise en place d'un programme d'animation adapté (3), et l'aménagement des Classes d'Inclusion Scolaires (4).

1 / Accueils spécifiques dans les écoles messines

- **Unité d'enseignement enfants autistes "École maternelle publique Magny Plaine la Moineaudière"**

Depuis 2015, cette école accueille des enfants souffrant de troubles autistiques et de troubles envahissants du développement. Sept enfants, âgés de 3 à 6 ans sont scolarisés avec un professeur des écoles spécialisé et profitent de temps d'inclusion avec les autres élèves de l'école, à la récréation, au repas et même en cours. Au cas par cas bien sûr, en fonction des possibilités de chacun. Une initiative unique dans le département réalisée en partenariat avec la Ville de Metz, l'Education Nationale, l'Agence Régionale de Santé et l'Association Envol Lorraine.

- **Accueil d'une classe délocalisée de l'Hôpital de jour "École maternelle publique Grange- aux-Bois Symphonie"**

La Ville de Metz met à disposition des locaux au Centre Hospitalier Spécialisé de Jury pour accueillir des enfants de 3 à 6 ans souffrant de troubles du développement afin de proposer un retour progressif vers une scolarisation en milieu ordinaire. Une convention est passée entre la direction des services de l'Éducation Nationale, la Ville de Metz et le Centre Hospitalier de Jury.

- **Accueil d'élèves avec des troubles du langage "École élémentaire publique Le Val"**

La Ville de Metz met à disposition de l'enseignement spécialisé de l'Institut National des Jeunes Sourds de Metz (INJS) des locaux pour y accueillir des élèves présentant des troubles spécifiques du langage. Ces élèves sont accompagnés par des enseignants et des éducateurs de l'INJS et bénéficient de temps d'inclusion dans les classes de l'école si cela correspond aux besoins de l'élève. Une convention tripartite est signée entre la direction des services de l'Éducation Nationale, la Ville de Metz et l'INJS.

- **Accueil d'enfants de l'Institut médico-pédagogique (IMP) Espérance "École élémentaire publique de Plantières"**

Les enfants de l'école élémentaire et de L'IMP Espérance partagent des cours et des activités communes

- Les CE2/CM1/CM2 ont bénéficié tous les mardis d'ateliers de loisirs partagés, favorisant la rencontre des publics porteurs de handicap et publics dits « valides ». Sensibilisation au handicap du Comité Handisport de Moselle et ateliers proposés tous par les éducateurs de l'IMP Espérance,
- Dès la rentrée scolaire 2016/2017, 10 enfants de l'IMP Espérance auront la possibilité de déjeuner au restaurant scolaire en self pour favoriser l'autonomie et les moments d'échanges avec les autres élèves.

2 / Suivi individualisé de l'enfant en situation de handicap : Projet d'Accueil Individualisé (PAI)

Lorsqu'un enfant en situation de handicap est accueilli à la restauration scolaire et qu'un accueil adapté est primordial, plusieurs actions peuvent être enclenchées, suivant les besoins :

- La mise en place d'un Projet d'Accueil Individualisé (PAI) en lien avec le médecin scolaire et l'école,
- Des rencontres avec les partenaires et la famille,
- Le recrutement d'une personne en plus dans l'équipe pour accompagner l'enfant : AVS si disponible ou une autre personne,
- Des accueils spécifiques sur tous les temps de l'enfant -des coordonnateurs pédagogiques assurent un accompagnement individualisé des familles ayant un enfant en situation de handicap et définissent avec les familles un accompagnement adapté sur les temps périscolaires du midi.

3 / Un programme d'animations adapté

Dans les écoles et les restaurants scolaires, les enfants ont la possibilité de s'inscrire à au moins un atelier dans le cadre du dispositif "Entr'Act". Ce sont des ateliers de sensibilisation et d'initiations aux pratiques culturelles, citoyennes, éducatives et multimédia pendant la pause méridienne. L'animation peut durer de 30 minutes à 1 heure.

Le « Vivre-ensemble » est une valeur forte du dispositif Entr'act avec comme axe fort l'accessibilité des projets aux publics porteurs de handicap. 44 projets sur 46 étaient accessibles durant l'année scolaire 2015-2016.

En parallèle, des actions de sensibilisation et d'intégration de ce public sont proposées par différents partenaires spécialisés :

- L'ADAPT a créé une mallette pédagogique "Handi'Mallette" afin que chacun prenne conscience des différentes formes de handicap,
- Le COMITE HANDISPORT 57 favorise la rencontre des publics autour de pratiques physiques adaptées
- LORAGIR SECTION AUX FRONTIERES DU PIXEL propose aux publics déficients visuels des jeux vidéo adaptés.

4 / L'aménagement des Classes d'Insertion Scolaires (CLIS)

Pour répondre au mieux aux contraintes liées aux situations de handicap avec les aménagements que cela nécessitent, la CLIS est une réponse pour l'accueil des enfants. La CLIS limitée à 12 élèves, est une classe à part entière de l'école dans laquelle elle est implantée.

Une importance particulière est attachée aux conditions d'accessibilité de ces classes et aux moyens spécifiques indispensables à leur équipement et à leur fonctionnement (mobiliers ou sanitaires aménagés, matériels pédagogiques adaptés, fournitures spécifiques...).

À Metz, il existe 13 classes avec un accueil spécifique défini par un classement (CLIS 1, 2, 3 et 4).

CLIS 1 : classes destinées aux élèves dont la situation de handicap procède de troubles des fonctions cognitives ou mentales. En font partie les troubles envahissants du développement ainsi que les troubles spécifiques du langage et de la parole. Ecoles ERCKMANN CHATRIAN 1, JEAN MONNET, MAURICE BARRES, JEAN MOULIN, DE LA SEILLE, PLANTIERES, LOUIS PERGAUD, CLAUDE DEBUSSY, SAINT EUCAIRE, EMILIE DU CHATELET, MAGNY-PLAINE

CLIS 2 : classes destinées aux élèves en situation de handicap auditif avec ou sans troubles associés.

CLIS 3 : classes destinées aux élèves en situation de handicap visuel avec ou sans troubles associés.
Ecole SAINT-EUCAIRE

CLIS 4 : classes destinées aux élèves en situation de handicap moteur dont font partie les troubles dyspraxiques, avec ou sans troubles associés, ainsi qu'aux situations de pluri-handicap- Ecole FORT MOSELLE.

1.4. L'accès à l'emploi au sein des services municipaux

L'emploi pour une personne en situation de handicap, comme pour tout citoyen est un moyen d'assurer son autonomie.

Une convention pluriannuelle a été signée en 2015 avec le Fonds d'Insertion pour les Personnes Handicapées de la Fonction Publique (FIPHFP).

Ce conventionnement permet à la collectivité de bénéficier des crédits du FIPHFP au travers d'un engagement à mettre en œuvre une série d'actions déterminées en fonction de son contexte et de l'évolution prévisionnelle de ses effectifs afin de recruter et de maintenir dans l'emploi des personnes en situation de handicap pour un taux au-dessus de 6%.

Les 4 axes de la convention FIPHFP de Metz :

- Structuration du dispositif handicap : insertion professionnelle et maintien dans l'emploi,
- Information, sensibilisation et formation de tous les agents,
- Maintien dans l'emploi : aménagements des postes, amélioration des conditions de travail et transport domicile-travail, formation des agents en situation de handicap, interprète LSF (achat de TADEO), formation de tuteurs d'agents,
- Recrutement de personnes en situation de handicap.

Total BOE (bénéficiaires de l'obligation d'emploi) 2016 : 165 agents (141 en 2015)
--

1.5. Une administration accessible à tous

La Ville de Metz porte une attention particulière à l'accueil de tous les publics dans ses services. C'est pourquoi des réponses spécifiques ont été apportées.

• Accéo (déficiences auditives)

La mise en place du dispositif Acceo via Allo Mairie : il s'agit d'un service connecté de transcription instantanée de la parole (TIP), et tout usager peut contacter le service Allo Mairie, en toute sérénité puisque la conversation, via un écran d'ordinateur, sera traduite par un professionnel du langage des signes et retranscrite de façon manuscrite. Ce service est gratuit pour l'usager.

Le déploiement d'Acceo dans d'autres services (accueil de l'Hôtel de Ville, mairies de quartier et CCAS) est à l'étude.

Une communication spécifique sur l'ensemble du dispositif a été mise en place (diffusion d'un flyer et information sur le site de la Ville).

L'organisation d'une formation-révision du langage des signes est prévue pour des agents d'accueil.

• L'Hôtel de Ville

- Une nouvelle rampe d'accès

A l'automne 2016, une rampe d'accès extérieure par l'entrée principale de la Mairie, validée par l'architecte de l'ABF, va être installée. Cette rampe totalement accessible permettra aux personnes à mobilité réduite de pouvoir accéder à la Mairie de Metz et à l'ensemble de ses services de manière autonome et sécurisée.

- Du mobilier adapté

En 2016, le service Relations usagers a entrepris des travaux à différents points d'accueil du public qui ont permis grâce à du mobilier adapté, l'accueil des personnes à mobilité réduite dans de bonnes conditions. C'est le cas pour le bureau d'accueil des décès et un bureau de l'état civil.

A l'automne 2016 des travaux de réaménagement de l'espace accueil multiservices de l'Hôtel de Ville seront engagés. A cette occasion une borne d'accueil PMR sera installée.

• Boucles magnétiques

De nombreuses salles sont équipées de boucles magnétiques, amplifiant le volume sonore, ce qui permet aux personnes malentendantes de participer à de nombreuses manifestations (conférences, salons...) organisées dans ces locaux.

Les sites suivants sont équipés :

- Hôtel de Ville - Grand salon et salon de Guise
- Pôle des Lauriers - accueil
- Office de tourisme - accueil
- Piscine olympique Lothaire - accueil
- Mairie de quartier de Bellecroix - accueil
- Mairie de quartier de Borny - accueil
- Mairie de quartier de Magny - accueil
- Mairie de quartier de la Patrotte – accueil
- Mairie de quartier de Queuleu – accueil
- Mairie de quartier de Vallières – accueil

• Bureaux de vote accessibles Prix APAJH

Un travail a été engagé depuis le début des années 2000 avec le service élections pour améliorer l'accessibilité de l'ensemble des bureaux de vote.

Plusieurs aménagements ont été réalisés pour faciliter l'accès aux lieux de vote, un support d'urne a été créé par le centre technique municipal et en 2014 une signalétique a été mise en place.

L'ensemble de cette démarche a été récompensée par la Fédération des APAJH qui a décerné à la Ville de Metz le Trophée Ville citoyenne et Service public, le 17 novembre 2014.

1.6. Recensement de l'offre de logements accessibles

En 2013, La Ville de Metz et Metz Métropole se sont associées pour conduire le projet « recensement des logements accessibles ». Il s'agissait de dresser l'état d'accessibilité du parc de logements sociaux.

L'échantillon retenu pour cette expérimentation était formé du contingent réservataire de la Ville de Metz soit 756 logements répartis dans 282 immeubles.

Ce projet de recensement des logements accessibles s'est ancré dans une démarche citoyenne car il a regroupé des associations, des étudiants, des jeunes issus du service civique, des administrations publiques et des bailleurs.

Sur la base des travaux menés par le groupe de travail issu de la Commission Communale pour l'Accessibilité aux Personnes Handicapées (CCAPH) de la Ville de Metz, une grille d'évaluation a été produite.

Le travail de terrain à savoir la visite d'un panel de logements ou de différents immeubles a été réalisée par des écoles (ESITC, IRTS et Université de Lorraine). Ce travail de terrain visait à constater le degré d'accessibilité des abords et communs et des logements.

Les bailleurs sociaux ont quant à eux tous adhéré à la démarche.

Le résultat de ce travail est cependant mitigé car seulement 152 logements ont pu être recensés soit 20% de l'échantillon retenu initialement. Toutefois le bilan effectué laisse apparaître un fort besoin de prise en compte de l'accessibilité aux abords et dans les logements.

Voici quelques illustrations issues de l'analyse :

- 30% des arrêts de transports en communs se trouvent à moins de 50 mètres de l'immeuble,
- 37 % des immeubles possèdent des places réservées aux personnes à mobilité réduite,
- 67% des immeubles possèdent un système de contrôle d'accès, dont 57 % sont accessibles aux personnes déficientes visuelles,
- 37% des immeubles possèdent un ascenseur dont 74% accessibles aux personnes à déficience motrice et 26% accessibles aux personnes déficientes visuelles,
- 92% des escaliers pour accéder aux étages ne sont pas accessibles aux personnes déficientes visuelles,
- Aucune salle de bain adaptée,
- Aucune barre d'appui présente dans les toilettes.

Une nouvelle analyse sur le sujet devra être menée et tenir compte des difficultés rencontrées lors de cette première étude.

1.7. Plan de mise en Accessibilité de la de Voirie et des Espaces publics (PAVE)

La Ville de Metz développe depuis de nombreuses années une politique d'accessibilité universelle, où la recherche de solutions facilitant la mobilité pour l'ensemble des citoyens, s'appuie sur la mise en accessibilité pour les plus fragiles.

Cette politique s'appuie sur un ensemble d'outils (diagnostics d'accessibilité des ERP, Schémas directeurs d'accessibilité des services de transports collectifs) permettant ainsi d'avoir une vision globale, actuelle et prospective de l'accessibilité.

Entre ces différents outils, afin de former un tout cohérent que l'on appelle "la chaîne du déplacement", le Plan de Mise en Accessibilité de la Voirie et des Espaces Publics (PAVE) a pour vocation d'identifier et de prioriser les aménagements à même d'assurer la continuité et la fluidité des déplacements.

Ce document a été réalisé par les services de la Ville de Metz en 2014 et a pour objectif de fournir un état des lieux des voiries et des chaînes de déplacement pour œuvrer dans le sens d'une meilleure prise en compte des déplacements de tous les usagers sur tout le territoire messin.

Dans sa partie diagnostic le PAVE qualifie l'accessibilité des différents espaces publics de la Ville : 58% du réseau viaire est ainsi accessible, totalement ou avec quelques difficultés ponctuelles.

Dans sa partie hiérarchisation, le document propose une structuration des voiries en trois niveaux : au titre des transports en commun, de l'accès aux services publics et de desserte.

Dans sa partie planification, il recense les travaux à réaliser sur les différents types de réseaux et propose une stratégie pluriannuelle de mise en accessibilité, visant à assurer en premier lieu l'accessibilité complète des voiries structurantes, tout en laissant la possibilité d'intervenir sur les voies de desserte en fonctions des opportunités d'entretien ou de travaux neufs.

Le PAVE met également l'accent sur les autres actions susceptibles d'avoir un impact positif sur la qualité de la chaîne de déplacement (stationnement, sensibilisation).

Grâce au diagnostic réalisé, il a déjà pu être mis en évidence que 25% des défauts relevés en 2013 ont été traités, que ce soit grâce aux travaux METTIS ou à l'effort de la mise en accessibilité des bureaux de vote pour les élections de l'année 2014.

Par ailleurs, les différents services de la Ville concernés par l'accessibilité mènent un de un travail de coopération qui permet de :

- Formuler des préconisations sur les équipements et aménagements complémentaires à mettre en œuvre dans le cadre de la programmation des services,
- Répondre aux doléances d'usagers pour permettre une analyse des situations et étude de la faisabilité technique et financière, et la réalisation des aménagements ou des adaptations qui répondent aux demandes initiales.

1.8. L'accès aux loisirs à la culture dans les Bibliothèques-Médiathèques

Les Bibliothèques-Médiathèques de Metz proposent des ressources spécifiques ou adaptées aux personnes atteintes d'une déficience visuelle ou auditive.

Ressources numériques :

- Le site internet des Bibliothèques Médiathèques de Metz <http://bm.metz.fr>, permet la consultation sur place ou à distance de documents en augmentant la taille des caractères,
- Des postes informatiques avec des logiciels intégrés (bureautique..) et un accès à internet sont mis à disposition dans trois Médiathèques : Verlaine, Jean-Macé et Sablon,
- De la presse en ligne : possibilité de lecture sur place ou de télécharger les journaux ou magazines sur une tablette ou un ordinateur personnel pour les lire à domicile dans trois Médiathèques : Verlaine, Jean-Macé et Sablon,
- Des Ebook et des liseuses sont empruntables à Verlaine Services Numériques,

Ressources livres :

- Des livres en braille pour enfants et adolescents,
- Des livres en gros caractères : ouvrages proposant des conditions de lecture confortables : caractères grossis, papier non éblouissant...,
- Des livres pour adultes et pour jeunes abordant le handicap documentaires et fiction (environ 250 références).

Ressources Audio et Vidéo :

- Des textes lus par des comédiens professionnels, fiction et documentaires format CD ou MP3,
- Des CD audio tous genres musicaux de la musique classique au rap, en passant par le blues, le jazz, et les chanteurs de nombreux pays,
- Des DVD et Blu-Ray :
 - o Les films étrangers sont généralement proposés en plusieurs versions audio et avec des sous-titrages de différentes langues
 - o Les films français proposent généralement une version avec sous-titrage français

Certains DVD proposent également :

- o Des versions en audio-description (logo au dos du document)
- o Des sous-titrages SM (toujours dans la langue d'origine du programme audiovisuel).



Ce sous-titrage reprend l'ensemble de la bande son du film proposé, dialogues, dialogues hors champs, pensées intérieures, voix off, bruits d'ambiance et musiques, le tout pensé et adapté pour le téléspectateur (logo au dos du document)



1.9. L'information et la communication des usagers

Afin de communiquer, d'informer et d'être au plus proche du public, la Mission Ville pour tous, participent à différentes manifestations à destination du public :

- Forum Habitat des Seniors, le 20 mars 2015 à l'Hôtel de Ville,
- Forum pour l'emploi des personnes handicapées organisé dans le cadre de la semaine pour l'emploi des personnes handicapées, le 18 novembre 2015 au TCRM-Blida,
- Salon Automonic : 2010, 2012, 2014 et prochaine participation les 13 et 14 octobre 2016.

En 2017, le site Internet de la Ville de Metz, fera l'objet d'un complément d'informations utiles aux usagers et permettra de trouver des réponses à un certain nombre de questions.

En outre, tout citoyen messin peut solliciter la Mairie via la Mission Ville pour tous, sur toutes les questions d'accessibilité au sens large. En effet, ce service prend en charge et répond aux sollicitations des usagers sur des sujets divers : recherche de coordonnées d'institutions, d'emploi, de logement accessible, réorientation vers les services compétents, recherche d'information sur les Ad'AP, sur l'accessibilité de la Ville...

1.10. La sensibilisation du public et des professionnels

Depuis de nombreuses années, la Ville de Metz organise des actions de sensibilisation sur le handicap : ateliers, conférences, participation à des salons, des événements sportifs...

Un coup de projecteur est porté notamment aux ateliers de mise en situation car vivre une situation permet par l'expérience d'apprendre. Cette expérience permet d'informer et de générer simplement, une prise de conscience sur des thèmes délicats tels que le handicap, et a pour conséquence positive une modification des comportements et un changement sur le regard porté aux personnes en situation de handicap.

C'est ainsi qu'en 2015 des ateliers de mise en situation au déplacement à l'aide d'un fauteuil roulant ont été organisés :

- Dans le cadre d'une formation continue à l'Institut Régional d'Administration de Metz,
- A l'attention des agents de la DIRECCTE Lorraine,
- A l'attention des agents de l'Orchestre Nationale de Lorraine,
- Dans le cadre d'une formation des élèves de l'AFPA au tourisme,
- Dans le cadre du challenge piéton organisé par la Ville de Metz.

En juin 2016 un atelier de mise en situation au déplacement des personnes déficientes visuelles a été organisé pour 200 enfants qui participaient au Challenge piéton, avec l'aimable partenariat d'associations de personnes déficientes visuelles.

La sensibilisation du public c'est aussi le soutien aux actions organisées sur le territoire par le monde associatif.

Ainsi, la politique d'accessibilité de la Ville de Metz passe également par l'accompagnement (financier, technique et organisationnel) des associations qui souhaitent organiser des animations sur le territoire messin. Comme l'illustre l'organisation de la Journée Nationale de l'Audition dans les salons de l'Hôtel de Ville le 10 mars 2016.

1.11. La participation aux instances locales

En participant à différentes instances, la Ville de Metz, apporte son soutien et son expertise aux partenaires institutionnels, associatifs et économiques de notre territoire et se tient également au courant des innovations de ses partenaires afin d'adapter en permanence sa politique accessibilité pour qu'elle réponde aux besoins de ses concitoyens :

- L'office de tourisme – Participation aux réunions du Schéma de Développement Touristique Local (SDTL) et aux différents ateliers : transport/transfert, hébergement/restauration, programme touristique, formation/sensibilisation, accueil/accompagnement,
- La Maison Départementale des Personnes Handicapées (MDPH) – Participation aux réunions de la Commission des Droits et de l'Autonomie des Personnes Handicapées (CDAPH),
- Le Quattropole - Mise en place d'un réseau national des référents accessibilité et participation aux réunions du groupe politiques sociales,
- La Délégation ministérielle à l'accessibilité et le CEREMA - Mise en place d'un réseau accessibilité,
- Communauté d'Agglomération de Metz Métropole – Participation aux réunions de la Commission Communautaire pour l'Accessibilité aux Personnes Handicapées.

1.12. Administration de la Commission Communale pour l'Accessibilité (CCA)

La Commission Communale pour l'Accessibilité des Personnes Handicapées (CCAPH) a été mise en place à Metz en 2010.

L'ordonnance n°2014-1090 du 26 septembre 2014 relative à la mise en accessibilité des établissements recevant du public, des transports publics, des bâtiments d'habitation et de la voirie pour les personnes handicapées a modifié l'intitulé, la composition comme les missions de cette Commission.

Désormais cette instance a pour titre Commission Communale pour l'Accessibilité (CCA). Comportant initialement des représentants de la Commune et d'autres usagers de la Ville, la composition de la commission a été étendue pour intégrer des représentants :

- D'associations ou d'organismes représentant les personnes handicapées pour tous les types de handicap, notamment physique, sensoriel, cognitif, mental ou psychique,
- D'associations ou organismes représentant les personnes âgées,
- Des acteurs économiques,
- Des autres usagers de la ville.

La nouvelle réglementation a confié à la Commission Communale pour l'Accessibilité une nouvelle mission qui est de tenir à jour, par voie électronique, la liste des établissements recevant du public situés sur le territoire communal qui ont élaboré un agenda d'accessibilité programmée (Ad'Ap) et la liste des établissements accessibles aux personnes handicapées.

Pour satisfaire à cette mission, la Commission Communale pour l'Accessibilité est destinataire des attestations des ERP conformes au 31 décembre 2014, ainsi que des projets d'agendas d'accessibilité programmée (Ad'AP) concernant des ERP situés sur le territoire communal, mais également des documents de suivi d'exécution d'un Ad'AP et de l'attestation d'achèvement des travaux prévus dans l'Ad'AP quand l'Ad'AP concerne un ERP situé sur le territoire communal et enfin des Sd'AP (schéma directeur d'accessibilité des services publics de transport /agenda d'accessibilité programmée) quand ils comportent un ou plusieurs ERP situés sur le territoire communal ainsi que des bilans des travaux correspondant à ces Sd'AP.

La Commission Communale pour l'Accessibilité aux Personnes Handicapées avait déjà pour mission réglementaire de :

- Dresser le constat de l'état d'accessibilité du cadre bâti existant, de la voirie, des espaces publics et des transports collectifs,
- Faire toutes propositions utiles de nature à améliorer la mise en accessibilité de l'existant,
- Organiser un système de recensement de l'offre de logements accessibles aux personnes handicapées,
- Constituer un rapport annuel portant sur l'état d'avancement des démarches engagées et formaliser toutes propositions de nature à améliorer les conditions d'accessibilité de l'existant,
- Présenter ce rapport annuel devant le Conseil municipal et le transmettre au Préfet, au Président du Conseil départemental, au Conseil départemental de la citoyenneté et de l'autonomie, ainsi qu'à tous les responsables des bâtiments, installations et lieux de travail concernés par le rapport.

La première réunion de travail de cette CCA nouvelle version s'est tenue le 30 août 2016 à l'Hôtel de Ville.

2. Orientations et priorités retenues

La loi du 11 février 2005 pour l'égalité des droits et des chances, la participation et la citoyenneté des personnes handicapées donnait 10 ans aux établissements recevant du public (ERP) pour devenir accessibles à toutes les formes de handicap.

La Ville de Metz développe depuis de nombreuses années une politique d'accessibilité universelle, où la recherche de solutions facilitant la mobilité pour l'ensemble des citoyens s'appuie sur la mise en accessibilité pour les plus fragiles.

Des progrès importants ont été réalisés dans de nombreux domaines : les transports, la voirie, les espaces publics avec le PAVE, les logements, les bâtiments, l'emploi, etc...

Metz a obtenu de nombreux prix ("Ville citoyenne et service public" en 2014, "Accessibilité de la Ville" en 2006 de l'APAJH) pour l'ensemble de sa politique dans le domaine du handicap, l'objectif de la loi du 11 février 2005 n'a néanmoins pas pu être atteint du fait du travail considérable à engager sur les plus de 300 ERP dont la ville est propriétaire.

L'échéance de 2015 n'ayant, d'une façon générale, pas pu être tenue, un nouveau dispositif réglementaire a été créé par l'ordonnance du 26 septembre 2014 relative à l'accessibilité des ERP permettant une mise en œuvre pragmatique de l'objectif de la loi de 2005 : l'Agenda d'Accessibilité Programmée (Ad'AP).

Il s'agit d'un document obligatoire de programmation pluriannuelle qui indique la nature et le coût des travaux nécessaires à la mise en accessibilité des ERP communaux. Il engage la ville de Metz à réaliser les travaux sur les ERP dont elle est propriétaire dans un délai de 9 ans maximum.

Par délibération du 28 mai 2015, le Conseil Municipal de la Ville de Metz a autorisé Monsieur le Maire à solliciter auprès de l'Etat une prorogation du délai de dépôt de son Agenda d'Accessibilité Programmée qui a été accordée par Arrêté Préfectoral n°DDT/SRECC/QCA-2015-105 du 19/10/2015.

Cette prorogation a permis de poursuivre une démarche qualitative dans la continuité des actions engagées :

- Acheter l'ensemble des diagnostics d'accessibilité de 288 ERP, sur une période de 8 mois (septembre 2015 à avril 2016). Cette mission a été réalisée par un prestataire extérieur, la société QCS Services et a été suivie d'une analyse effectuée par les services municipaux,
- Mettre en place une stratégie des travaux d'accessibilité à réaliser et des demandes de dérogations à solliciter,
- Définir une programmation pertinente et réaliste des aménagements à réaliser,
- Solliciter des co-financements : Fonds de Soutien à l'Investissement Local (FSIL) crédits européens (FEDER), mécénats, etc...
- Identifier les priorités en lien avec les services gestionnaires des ERP,
- Inscrire l'Ad'AP dans le prolongement du programme 2012-2016 de mise en accessibilité du patrimoine municipal (délibération du 29 septembre 2011),
- Réaliser par les services municipaux les diagnostics des 114 installations ouvertes au Public (IOP)

Ce travail a été présenté aux membres de la Commission Communale pour l'Accessibilité et du Conseil des Seniors.

Un bilan d'étape de l'Ad'AP de Metz devra être présenté au Préfet au bout d'un an et à l'issue de la première période de trois ans. A cette occasion, le contenu pourra évoluer pour tenir compte de la stratégie patrimoniale mise en œuvre par la ville.

Le montant prévisionnel de réalisation des travaux s'élève à 264 557 € en 2016, 1 145 848 € en 2017, 1 238 200 € en 2018, et 1.9 millions d'euros en moyenne les autres années soit 14 293 590 € en 9 ans.

2.1. Petite enfance

Le Pôle Petite enfance compte 24 établissements d'accueil du jeune enfant : 14 en gestion municipale et 10 en gestion associative.

1 / L'objectif de la mise en accessibilité

Chaque établissement petite enfance municipal doit pouvoir proposer un rez-de-chaussée entièrement accessible, et proposer ainsi aux personnes en situation de handicap un accueil et une prise en charge complète à ce niveau. Chaque rez-de-chaussée devra donc comporter un accueil, une salle de vie, des lieux de sommeil et une salle de change polyvalentes, c'est-à-dire susceptibles d'accueillir des enfants de tous âges (lits à barreaux et couchettes, plan de changes et petits WC). S'agissant des étages, ils seront rendus accessibles pour les handicaps visuels, auditifs et mentaux.

Cette démarche permet de trier les mesures de mise en accessibilité selon la chaîne de déplacement suivante :

Seuil	S'y rendre	Repérer l'entrée	Accéder	Etre accueilli/informé	Circuler au RDC	Utiliser les fonctionnalités du RDC	Accéder aux étages	Circuler aux étages	Utiliser les fonctionnalités des étages	Sortir
Moteur										
Visuel										
Auditif										
Mental										
Global										

Vert : doit être accessible **Gris** : pas d'obligation d'accessibilité

2 / Le planning de mise en accessibilité

S'agissant du cadencement des travaux, il a été décidé de réaliser les travaux par bâtiment, dans l'objectif de limiter l'inconfort qu'ils généreraient en sites occupés, et dans la mesure du possible de programmer les interventions durant les périodes de fermeture.

2.2. Education

Des opérations de création de restaurants scolaires, de réaménagement et de mise en accessibilité des établissements scolaires.

Le Pôle Education gère un patrimoine conséquent (près d'1/3 des ERP de la Ville de Metz) : 95 établissements dont 35 écoles maternelles, 33 écoles élémentaires, des restaurants scolaires et bâtiments annexes sur sites scolaires (type anciens logements de fonctions transformés pour l'accueil périscolaires ou mis à la disposition d'associations).

Concernant les ERP du Pôle éducation les objectifs prioritaires suivant, ont été définis :

- Achever les travaux dans les sites où un programme de mise en accessibilité a été commencé,
- Privilégier les sites scolaires disposant d'un restaurant scolaire sur place,
- Enclencher deux opérations d'envergure par an,
- Avoir un équipement totalement accessible par quartier préalablement à la réalisation progressive des travaux d'accessibilité des autres établissements.

Dans le cadre de l'Agenda d'Accessibilité Programmée (Ad'AP), le pôle éducation de la Ville de Metz met en œuvre un plan d'aménagements sur 9 ans des écoles de Metz pour les rendre accessibles à tous. Les écoles Saint-Eucaire, Magny Plaine, Auguste Prost et Jean Monnet ont bénéficié de ces travaux (aménagement des sanitaires, de rampes, élargissements de portes, installation de boutons d'appel et d'ascenseurs entre autres travaux...). Le groupe scolaire des 4 Bornes fera l'objet d'une 1ère tranche de travaux de mise en accessibilité pour l'été 2016.

La création du nouveau restaurant le Grandgousier à Vallières répond à toutes les obligations en termes d'accessibilité et offre un accueil de qualité pendant la pause méridienne et le temps du périscolaire du soir, avec des salles à manger spécifiques destinées aux élèves des écoles maternelles et élémentaires, des locaux périscolaires et des lieux de détente et de jeux pour les enfants.

Les restaurants Debussy et La Seille seront conçus avec les mêmes principes de mise en accessibilité.

2.3. Culture

1 / Les Bibliothèques-médiathèques

Les opérations d'accessibilité à mener seront organisées en fonction de leur impact structurel, en commençant par les aménagements ponctuels (rampes, bandes rugueuses,...), puis les aménagements de mobiliers et enfin les opérations immobilières ou supposant des travaux importants.

L'AGORA, médiathèque - espace numérique - centre social de La Patrotte-Metz Nord, est en cours de construction avec une ouverture programmée pour le dernier trimestre 2017. Cette ouverture entraînera la fermeture de l'actuelle bibliothèque de La Patrotte.

L'AGORA a été programmée en fonction de toutes les normes d'accessibilité en cours, il sera également le premier équipement municipal à bénéficier du label HQE 5 Haute qualité environnementale.

2 / Le Patrimoine Culturel

Le patrimoine culturel de la Ville de Metz se compose de 16 établissements de cultes et 8 établissements liés à l'activité culturelle. 12 ERP sont classés ou inscrits au titre des Monuments Historiques.

Pour les lieux de cultes les objectifs suivants ont été identifiés :

- Rendre accessible en priorité les édifices qui ne disposent d'aucun moyen d'accessibilité,
- Rendre accessible au moins une entrée et un cheminement.

Pour l'action culturelle et les édifices gérés par l'Orchestre National de Lorraine (ONL) et l'EPCC Metz en Scènes, la réalisation des travaux nécessaires est programmée entre 2022 et 2024 pour permettre une étude minutieuse des besoins.

2.4. Equipements sportifs

La Ville de Metz compte 54 ERP de cette nature.

La logique retenue pour répartir les travaux sur les différentes périodes est de privilégier pour les années 2017 et 2018 :

- Les équipements dits de "prestige" : complexe Saint-Symphorien, Halle d'athlétisme, complexe sportif de la Grange-aux-Bois et Les Arènes qui accueillent tout au long de l'année de nombreux événements,
- Les équipements qui permettent la pratique d'activités destinées à des publics présentant des situations de handicap : salle d'escrime, Piscine de Belletanche,
- Terminer des équipements sur lesquels des travaux d'accessibilité ont déjà été réalisés.

Pour la deuxième période 2019/2021, réalisation des travaux :

- D'accessibilité aux bâtiments (voirie et stationnement PMR),
- Sur les ERP sur lesquels peu de travaux ont été engagés.

Pour la troisième période 2022/2024: travaux sur le reste des ERP dont la Piscine Square du Luxembourg. Il est à noter que sur les 4 piscines municipales des travaux importants d'accessibilité ont été faits sur les piscines Lothaire et de Belletanche (2014 et 2015). La piscine du Bon Pasteur permet également l'accueil des personnes en situation de handicap.

2.5. Equipements socio-culturels

Metz est propriétaire de 18 équipements socio-culturels pour lesquels la stratégie suivante a été retenue :

- Terminer sur les 2 premières années de l'Ad'AP les centres pour lesquels il reste peu de travaux à réaliser,
- Programmer pour la deuxième période 2019/2021 les équipements qui ont une vocation sociale et/ou qui accueillent un très large public,
- Programmer sur la dernière période 2022/2024 les opérations moins urgentes parce qu'une partie de l'équipement est déjà accessible, ainsi que les centres pour lesquels une réflexion sur le devenir est en cours.

2.6. Equipements de proximité, services et CCAS

1 / L'Hôtel de ville

L'Hôtel de ville fait objet d'un groupe de travail spécifique placé sous la Direction du responsable de cet ERP, M. le Directeur Général Adjoint "Développement, services urbains et énergie", qui permet une mise en cohérence des interventions et une amélioration des processus internes, tout en menant des réflexions sur la question de l'accessibilité du site, tant pour le public que pour les agents municipaux.

Pour cela une démarche collective et coordonnée est menée avec les différents services intervenant pour l'amélioration de l'accueil des usagers et l'amélioration des conditions de travail.

C'est dans cette logique que les travaux suivants sont programmés pour l'exercice 2016 :

- Cellule décès rendue accessible aux normes PMR en début d'année,
- Installation d'une passerelle PMR extérieure à l'automne pour rendre l'entrée principale accessible,
- Réaménagement de l'accueil multiservices avec un espace dédié aux personnes en situation de handicap.

L'open-space abritant l'état-civil et les formalités administratives fera l'objet d'un réaménagement global en 2017-2018.

2 / Mairies de quartiers

La prise en compte des travaux d'accessibilité s'effectuera de 2016 à 2019.

3 / Gestion domaniale

Ce service gère notamment des bâtiments mis à la disposition des associations locales et des locaux professionnels.

La stratégie concernant ces ERP, consiste d'une part, à céder des biens qui ne répondent pas à un besoin d'intérêt général ou à un service public et d'autre part, à privilégier la mise en accessibilité des bâtiments dits "mixtes" : accueil du public et locaux professionnels (agents municipaux).

4 / Autres services gestionnaires (avec un seul ERP)

- Réglementation : marché couvert
- Parcs, Jardins et Espaces Naturels : serres du Jardin Botanique
- Nouvelles mobilités : parking Maud 'Huy
- Développement des pratiques sportives : camping municipal

Les travaux d'accessibilité sont intégrés en dernière période de l'Ad'AP afin d'étudier la faisabilité des aménagements nécessaires et de mener une réflexion sur les services proposés.

5 / Centre Communal d'Action Sociale (CCAS)

Types d'équipements : 6 résidences pour personnes âgées, 5 clubs seniors, le siège du CCAS, le centre Champagne et le foyer d'Hébergement du Pont des Grilles.

• Résidences pour personnes âgées

Elles sont gérées par le CCAS mais sont la propriété de bailleurs sociaux. Les travaux d'accessibilité seront réalisés conjointement.

Il sera mis fin à la gestion de la résidence Wolff par le CCAS en mars 2017 et une réflexion est en cours concernant la résidence Sainte Croix. Par conséquent, les actions de mise en accessibilité de cet ERP sont programmées en fin d'Ad'AP.

• Clubs Seniors

Les clubs seniors sont des associations qui bénéficient d'un soutien du CCAS de Metz à travers des subventions annuelles de fonctionnement et la mise en place d'un programme d'animations visant notamment à ouvrir les clubs sur les quartiers.

Une réflexion sera menée en 2017 sur la pérennité de certains clubs. C'est pourquoi il est proposé d'étaler l'AD'AP entre 2018 et 2024.

- Les travaux d'accessibilité du siège du CCAS situé 22-24 rue du Wad Billy seront finalisés en 2018.
- La programmation des travaux d'accessibilité du Centre Champagne et le Foyer d'hébergement du Pont des Grilles est prévue en dernière période de l'Ad'AP.

2.7. Etat d'accessibilité des Installations Ouvertes au Public (IOP)

Ont été comptabilisées comme Installations Ouvertes au Public (IOP), les 114 installations suivantes :

- 61 Parcs et jardins
- 28 Terrains de sport
- 7 Cimetières
- 18 Sanitaires publics

Ces installations ont fait l'objet de diagnostics réalisés en interne par les services de la Ville de Metz et qui présentent par type d'IOP :

- Une liste des IOP
- Un plan de situation
- Un tableau de synthèse de l'état de l'accessibilité
- Un état de l'accessibilité et des préconisations

Ces diagnostics ont été présentés aux services gestionnaires des IOP et un travail collaboratif est mené avec ces derniers pour la prise en compte et l'amélioration de l'accessibilité des IOP en fonctions des opportunités d'entretien ou de travaux neufs.

Se référer à :

Annexe 1 – Installations ouvertes au public – Accessibilité – Parcs et jardins – Page 165

Annexe 2 – Installations ouvertes au public – Accessibilité – Terrains de sport – Page 187

Annexe 3 – Installations ouvertes au public – Accessibilité – Cimetières – Page 197

Annexe 4 – Installations ouvertes au public – Accessibilité – Sanitaires publics – Page 205

IV. CHIFFRAGE ET CALENDRIER DE MISE EN ACCESSIBILITE

Se référer à :

Tableau 3 – Début et fin prévisionnels de la mise en accessibilité par ERP – Page 97

Tableau 4 – Nature des actions par ERP, par année et par période – Page 119

Tableau 5 – Estimation financière de la mise en accessibilité – Page 145

V. SYNTHESE DU CALENDRIER PREVISIONNEL

Se référer à :

Tableau 6 – Eléments de synthèse pour le calendrier prévisionnel de mise en accessibilité
Page 147

VI. DEROGATIONS

Se référer à :

Tableau 7 – Liste indicative des dérogations susceptibles d'être sollicitées – Page 149

Ville de Metz

Agenda d'Accessibilité Programmée (Ad'AP)

Cerfa n°15246*01 – Volet 5.1

Tableau 1-1 – Liste des Etablissements Recevant du Public

Tableau 1-2 – Liste des Installations Ouvertes au Public



TABLEAU 1-1 - LISTE DES ETABLISSEMENTS RECEVANT DU PUBLIC (ERP)

Légende : AC = A classer

N° Gima	Complexe immobilier	Décomposition	Adresse	Département	Type	Catégorie
------------	---------------------	---------------	---------	-------------	------	-----------

ETABLISSEMENTS SCOLAIRES

100	Groupe scolaire Le Val	Ecole maternelle Les Chardonnerets I	49 rue Charlotte Jousse	MOSELLE	R	5
		Ecole maternelle Les Chardonnerets II	49 rue Charlotte Jousse	MOSELLE	R	5
		Ecole élémentaire Le Val + Bloc sanitaire cour	53 rue Charlotte Jousse	MOSELLE	R	5
		Annexe 1 - Ecole élémentaire Le Val (1 classe)	1 place du Capitaine Allmacher	MOSELLE	R	5
		Annexe 2 - Ecole élémentaire Le Val (BCD)	1 place du Capitaine Allmacher	MOSELLE	R	5
101	Groupe scolaire Les Isles	Ecole maternelle Les Isles	13 rue Saint-Vincent	MOSELLE	R	4
		Ecole élémentaire et restaurant scolaire Les Isles	13 rue Saint-Vincent	MOSELLE	R	4
		Périscolaire	13 rue Saint-Vincent	MOSELLE	R + PE	5
102	Groupe Scolaire Gaston Hoffman	Ecole élémentaire et restaurant scolaire Gaston Hoffman	12 rue de l'Abreuvoir	MOSELLE	R	4
		Ecole maternelle Saint-Maximin	29 rue Haute Seille	MOSELLE	R	4
		Institut d'éducation sensorielle - PEP	8 rue de la Monnaie	MOSELLE	R	5

103	Groupe scolaire Debussy	Ecole maternelle Chanteclair	31 boulevard Paixhans	MOSELLE	R	4
		Ecole élémentaire Debussy	31 boulevard Paixhans	MOSELLE	R	4
486	Complexe du Bon Pasteur	Ecole maternelle Domaine Fleuri	10 rue du Bon Pasteur	MOSELLE	R	5
104	Groupe scolaire Jules Verne	Ecole élémentaire Jules Verne + Annexe école maternelle Arc en ciel (2 classes + salle de jeux)	11 rue de Pange	MOSELLE	R	5
105	Groupe scolaire Saint-Eucaire	Ecole élémentaire et restaurant scolaire Saint-Eucaire - Bâtiment A	6 rue de l'Epaisse Muraille	MOSELLE	R N L	3
		Maternelle Saint-Eucaire - Bâtiment A	6 rue de l'Epaisse Muraille	MOSELLE	RNL	3
		Ecole élémentaire Saint-Eucaire - Bâtiment B	1 rue de la grève	MOSELLE	R	4
106	Groupe scolaire Les Bordes	Ecole maternelle Les Peupliers	12 rue du Professeur Jeandelize	MOSELLE	R	5
		Ecole élémentaire Les Bordes	12 rue du Professeur Jeandelize	MOSELLE	R	5
107	Groupe scolaire de la Seille	Ecole maternelle au Pommier Rose	13 rue Christian Pfister	MOSELLE	R	4
		Ecole élémentaire de la Seille - Bâtiment A (Inspection académique)	199 avenue André Malraux	MOSELLE	R	4
		Ecole élémentaire de la Seille - Bâtiment B	199 avenue André Malraux	MOSELLE	R	4
108	Groupe scolaire de Bellecroix	Ecole maternelle le Pré Vert	2 rue du Stoxey	MOSELLE	R	5
		Ecole élémentaire Emilie du Châtelet	9 avenue de Lyon	MOSELLE	R	5
		Ecole élémentaire Jean Monnet	11 avenue de Lyon	MOSELLE	R	4

109	Groupe scolaire Fort Moselle	Ecole élémentaire, restaurant scolaire, centre d'éducation motrice Fort Moselle	5 rue Rochambeau	MOSELLE	R	5
		Ecole maternelle Fort Moselle	5 rue Rochambeau	MOSELLE	R	5
110	Groupe scolaire de Plantières	Ecole maternelle L'Ile aux Enfants	1 rue Louis Davillé	MOSELLE	R	4
		Ecole élémentaire Plantières 1	8 rue de la Croix de Lorraine	MOSELLE	R	4
		Ecole élémentaire Plantières 2	8 rue de la Croix de Lorraine	MOSELLE	R	4
		Périscolaire	3-5 rue Louis Davillé	MOSELLE	R	4
		Restaurant scolaire	6 rue de la Croix de Lorraine	MOSELLE	R	5
111	Ecole élémentaire Jean-Moulin	Ecole élémentaire Jean-Moulin	6 rue Charles Nauroy	MOSELLE	R	4
		Périscolaire associatif	6 rue Charles Nauroy	MOSELLE	R	4
112	Groupe scolaire Les Pépinières	Ecole maternelle Les Coccinelles et Ecole élémentaire Les Pépinières 2	5bis rue des Pensées	MOSELLE	R	4
		Ecole élémentaire Les Pépinières 1	Rue Martin Champ	MOSELLE	R	4
		Périscolaire	5 rue des Pensées	MOSELLE	R	4
113	Groupe scolaire Michel Colucci	Ecole maternelle Michel Colucci	5/7 rue Yvan Goll	MOSELLE	R	5
		Ecole élémentaire Michel Colucci	5/7 rue Yvan Goll	MOSELLE	R	5
		Centre médico-scolaire	5/7 rue Yvan Goll	MOSELLE		AC

115	Groupe scolaire Erckmann Chatrian	Ecole maternelle Joyeux Pinsons	7 rue du Dauphiné	MOSELLE	R	4
		Ecole maternelle Les Mésanges	7a rue du Dauphiné	MOSELLE	R	5
		Ecole élémentaire Erckmann Chatrian 1	9 rue du Dauphiné	MOSELLE	R	4
		Ecole élémentaire Erckmann Chatrian 2	9 rue du Dauphiné	MOSELLE	R	4
		Classe passerelle + Associations + Logement	7 rue du Dauphiné	MOSELLE		AC
116	Groupe scolaire Magny La Plaine	Ecole maternelle La Moineaudière	14 rue Beausoleil	MOSELLE	R	5
		Ecole élémentaire Magny La Plaine	14 rue Beausoleil	MOSELLE	PE	5
		Périscolaire	14 rue Beausoleil	MOSELLE		AC
117	Groupe scolaire Maurice Barrès	Ecole maternelle Les Mirabelles 1 et 2	1 rue du Roussillon	MOSELLE	R	4
		Ecole élémentaire Maurice Barrès 1	1 rue du Roussillon	MOSELLE	R	4
		Ecole élémentaire Maurice Barrès 2	1 rue du Roussillon	MOSELLE	R	4
118	Groupe scolaire Auguste Prost	Ecole élémentaire Auguste Prost	33-35 rue Auguste Prost	MOSELLE	R	4
		Ecole maternelle Cavalier Bleu 1	35 rue Auguste Prost	MOSELLE	R	4
		Ecole maternelle Cavalier Bleu 2	19 rue Sente à My	MOSELLE	R	4
		Centre médico-scolaire	Rue d'Hannoncelles	MOSELLE		AC

119	Groupe scolaire Louis Pergaud	Ecole maternelle Arc en ciel	1 impasse Charles et Louis Jacquard	MOSELLE	R	4
		Restaurant scolaire	Rue de la Chabosse	MOSELLE	N	4
		Ecole élémentaire Louis Pergaud	2 rue Jules Michelet	MOSELLE	R	4
120	Groupe scolaire La Corchade	Ecole maternelle Les Sources	24 rue Faulquenel	MOSELLE	R	5
		Ecole élémentaire La Corchade	23 rue Faulquenel	MOSELLE	R	4
121	Groupe scolaire des Hauts de Vallières	Ecole élémentaire des Hauts de Vallières	10 rue des Carrières	MOSELLE	R	3
		Ecole maternelle des Hauts de Vallières	10 rue des Carrières	MOSELLE	R	3
128	Ecole élémentaire Le Graouilly	Ecole élémentaire Le Graouilly	14 rue du Graouilly	MOSELLE	R	4
130	Ecole élémentaire Sainte-Thérèse	Ecole élémentaire Sainte-Thérèse	8/10 rue du XXème corps Américain	MOSELLE	R	3
131	Groupe scolaire Camille Hilaire	Ecole élémentaire Camille Hilaire	17 rue Dominique Macherez	MOSELLE	R	4
		Classe appartement	3 rue Liédot	MOSELLE		AC
		Ecole maternelle Les Petits Poucets	5 rue Dominique Macherez	MOSELLE	R	4
		Périscolaire	17 rue Dominique Macherez	MOSELLE		AC
132	Ecole élémentaire Hauts de Queuleu	Ecole élémentaire Hauts de Queuleu	10 rue Alfred de Vigny	MOSELLE	R	4
		Périscolaire	10 rue Alfred de Vigny	MOSELLE		AC

134	Groupe scolaire Château Aumiot	Ecole élémentaire Château Aumiot	6 rue Notre-Dame de Lourdes	MOSELLE	R	4
		Ecole maternelle Le Trimazo	10 rue Notre-Dame de Lourdes	MOSELLE	R	4
135	Ecole élémentaire Notre-Dame	Ecole élémentaire Notre-Dame	32 rue de la chèvre	MOSELLE	R	5
		Centre médico-scolaire	34 rue de la chèvre	MOSELLE	R	5
138	Ecole maternelle Le Pigeonnier	Ecole maternelle Le Pigeonnier	1 rue des Déportés	MOSELLE	R	5
140	Ecole maternelle Saint-Martin	Ecole maternelle Saint-Martin	3 en Chandellerue	MOSELLE	R	5
142	Ecole maternelle La Flûte Enchantée	Ecole maternelle La Flûte Enchantée	91 route de Woippy	MOSELLE	R	5
143	Ecole maternelle Clair Matin	Ecole maternelle Clair Matin	9 rue de Périgueux	MOSELLE	R	5
144	Ecole maternelle Les Roitelets	Ecole maternelle Les Roitelets	3 rue Lamartine	MOSELLE	R	5
148	Ecole maternelle Les Plantes	Ecole maternelle Les Plantes	2 rue André Theuriet	MOSELLE	R	4
149	Ecole maternelle Les Acacias	Ecole maternelle Les Acacias	4 rue Eugène Jacquot	MOSELLE	R	4
151	Ecole maternelle Les Primevères	Ecole maternelle Les Primevères	57 boulevard d'Alsace	MOSELLE	R	5
152	Ecole maternelle Jean Morette	Ecole maternelle Jean Morette	33 rue de Verdun	MOSELLE	R	4
153	Ecole maternelle l'Arbre Roux	Ecole maternelle l'Arbre Roux	20 rue René Paquet	MOSELLE	R	5
154	Ecole maternelle La Volière	Ecole maternelle La Volière	22 rue du 18 Juin	MOSELLE	R	5

481	Groupe scolaire des Quatres Bornes	Ecole maternelle Les Quatre Bornes	11 rue Louis Bertrand	MOSELLE	R	5
		Ecole élémentaire Les Quatre Bornes	11 rue Louis Bertrand	MOSELLE	R	5
		Restaurant scolaire	11 rue Louis Bertrand	MOSELLE	R	5
744	Groupe scolaire Jean de la Fontaine	Ecole maternelle La Clairière	6 rue de Mercy	MOSELLE	R	4
		Ecole élémentaire Jean de la Fontaine	6 rue de Mercy	MOSELLE	R	4
		Restaurant scolaire	6 rue de Mercy	MOSELLE	R	4
761	Groupe scolaire rue du Pâtural Barbet	Ecole maternelle Symphonie	1 rue de la Petite Voevre	MOSELLE	R	4
		Ecole élémentaire Pilâtre de Rozier	1 rue du Pâtural Barbet	MOSELLE	R	4
775	Ecole élémentaire Van Gogh	Ecole élémentaire Vincent Van Gogh	71 bis rue des Roseaux	MOSELLE	R	5

EQUIPEMENTS SPORTIFS

118	Gymnase Hannoncelles	Gymnase Hannoncelles	Rue d'Hannoncelles	MOSELLE	X	5
121	Gymnase de Vallières	Gymnase Vallières	10 rue des Carrières	MOSELLE	X	3
161	COSEC Dauphiné	COSEC Dauphiné	11 rue du Dauphiné	MOSELLE	X	3
161	COSEC Dauphiné	Extension COSEC Dauphiné	11 rue du Dauphiné	MOSELLE	X	3
162	COSEC Paul Valery	COSEC Paul Valery	Rue Henri Bergson	MOSELLE	X	4

162	COSEC Paul Valery	Nouvelle Salle de sports Paul Valery	Rue Henri Bergson	MOSELLE	X	5
164	COSEC Queuleu	COSEC Queuleu	20 rue des Déportés	MOSELLE	X	3
165	COSEC Arsenal	COSEC Arsenal	Rue des Remparts	MOSELLE	X	4
165	Gymnase Fournier	Gymnase Fournier	1 rue du Général Fournier	MOSELLE	X	4
216	Gymnase du Luxembourg	Gymnase du Luxembourg	Square du Luxembourg	MOSELLE	X	4
216	Piscine du Luxembourg	Piscine du Luxembourg	Rue Belle Isle	MOSELLE	X	3
220	Complexe sportif du Plateau	Gymnase des pensées	5bis rue des Pensées	MOSELLE		AC
220	Complexe sportif du Plateau	Vestiaires RS Magny + club house	Rue des pensées	MOSELLE	PA	2
220	Complexe sportif du Plateau	Vestiaires RS Magny	Rue Martin Champ	MOSELLE	PA	5
221	Gymnase Bellecroix	Gymnase Bellecroix	Avenue de Lyon	MOSELLE		AC
222	Gymnase de la Patrotte	Gymnase de la Patrotte	Rue Théodore de Gargan	MOSELLE	X	5
223	Gymnase Malraux	Gymnase Malraux	199 avenue André Malraux	MOSELLE	X	3
225	Gymnase Périgueux	Gymnase Périgueux	9 rue de Périgueux	MOSELLE	X	5
228	COSEC de Devant-les-Ponts	COSEC Devant les ponts	Rue René Paquet	MOSELLE	X	4
229	COSEC de Magny	COSEC de Magny	Rue du Bourdon	MOSELLE	X	3

242	Piscine du Bon Pasteur	Piscine du Bon Pasteur	Rue du Bon Pasteur	MOSELLE		AC
245	Kayak Club	Kayak Club	Promenade Hildegarde	MOSELLE		AC
247	SMEC Tennis	Vestiaires	Rue du Stade	MOSELLE		AC
247	SMEC Tennis	Club House	Rue du Stade	MOSELLE		AC
324	Régates Messines	Régates Messines	2 Quai des Régates	MOSELLE	N L	5
497	Piscine olympique Lothaire	Piscine olympique Lothaire	Rue Lothaire	MOSELLE	X	2
498	Complexe sportif Baron Dufour	Vestiaires	Rue Baron Dufour	MOSELLE	PA PE	5
500	Complexe sportif Lothaire	Vestiaires stade APM Emile WEINBERG avec tribune	71 rue Lothaire	MOSELLE	PA	2
500	Complexe sportif Lothaire	Club house	71 rue Lothaire	MOSELLE		AC
500	Complexe sportif Lothaire	Vestiaires avec infirmerie APM	71 rue Lothaire	MOSELLE		AC
500	Complexe sportif Lothaire	Vestiaires stade ES Metz Lothaire 3 + club house	71 rue Lothaire	MOSELLE	PA	2
504	Complexe sportif de Bellecroix	Vestiaires stade de Bellecroix	Avenue de Lyon	MOSELLE	PA	5
504	Complexe sportif de Bellecroix	Club house	Avenue de Lyon	MOSELLE		AC
507	Complexe sportif des Hauts de Blémont	Stand de Tir	90 rue du Général Metman	MOSELLE	PA	5
507	Complexe sportif des Hauts de Blémont	Club House	90 rue du Général Metman	MOSELLE	PE L	5

1101	Complexe sportif des Hauts de Blémont	Halle d'Athlétisme (L'Anneau)	90 rue du Général Metman	MOSELLE	X	2
1101	Complexe sportif des Hauts de Blémont	Vestiaires Football (ancien)	90 rue du Général Metman	MOSELLE		AC
1101	Complexe sportif des Hauts de Blémont	Nouveau vestiaire (locaux espaces verts)	90 rue du Général Metman	MOSELLE	PA	2
508	Complexe UL Plantières	Club house	90 rue du Général Metman	MOSELLE		AC
508	Complexe UL Plantières	Vestiaires Douches UL Plantières	Rue de Belletanche	MOSELLE	PE PX N	5
526	Stade Olympique d'athlétisme (Dezavelle)	Vestiaires stade Olympique d'athlétisme	Boulevard Saint-Symphorien	MOSELLE		AC
527	Complexe sportif Saint-Symphorien	Complexe sportif Saint-Symphorien	Boulevard Saint-Symphorien	MOSELLE	X	1
657	Complexe sportif Grange aux bois	Complexe sportif Grange aux bois	2 rue de la Baronète	MOSELLE	X L	2
768	Gymnase du Technopôle	Gymnase	Boulevard Dominique François Arago	MOSELLE	X	4
774	Club house du golf du technopole	Club house du golf du technopole	3 rue Félix Savart	MOSELLE		AC
809	Gymnase Metz-nord	Gymnase Metz-nord	Rue des Intendants Joba	MOSELLE	X	3
815	Complexe sportif de rugby	Vestiaires Terrain de rugby avec tribune	Rue de Mercy	MOSELLE	PA	5
815	Complexe sportif de rugby	Vestiaires	Rue de Mercy	MOSELLE		AC
815	Complexe sportif de rugby	Club house	Rue de Mercy	MOSELLE		AC
827	Salle d'Escrime	Salle d'Escrime	Rue de Belletanche	MOSELLE	X	4

827	Piscine de Belletanche	Piscine de Belletanche + bureaux arrière	Rue de Belletanche	MOSELLE	X	2
903	Gymnase Abbé Risse	Gymnase Abbé Risse	Rue de l'Abbé Risse	MOSELLE	X	4
958	Les Arènes	Les Arènes	Rue Louis le Débonnaire	MOSELLE	L X N W	1
1134	Ancienne Capitainerie	Ancienne Capitainerie	Quai des régates	MOSELLE	W	5

EQUIPEMENTS SOCIOCULTURELS

124	Centre social et Halte-garderie Arc en Ciel	Centre social et Halte-garderie Arc en Ciel	71/73 rue Mazelle	MOSELLE	L R	4
279	Centre social - MAS	Centre social - MAS	1 bis rue de Castelnau	MOSELLE	L	3
280	Centre socioculturel de Vallières	Centre socioculturel de Vallières	90 route de Vallières	MOSELLE	L N X	3
283	Maison de la Culture et des Loisirs	Maison de la Culture et des Loisirs	36 rue Saint-Marcel	MOSELLE	L	5
284	MJC Metz-Sud	MJC Metz-Sud	87 rue du XXème Corps Américain	MOSELLE	L	4
285	CALP de Plantières	CALP de Plantières	1 rue Monseigneur Pelt	MOSELLE	L N	3
287	Centre social du Petit Bois	Centre social du Petit Bois	5 rue du Dauphiné	MOSELLE	L	3
288	Centre social Lacour	Centre social Lacour	6 rue Yvan Goll	MOSELLE	L	4
289	MJC des 4 Bornes	MJC des 4 Bornes	Rue Etienne Gantrel	MOSELLE	L	4
306	Maison des Associations (Maison Rouge)	Maison des Associations (Maison Rouge)	1 rue du Coëtlosquet	MOSELLE	L	5

473	Centre Saint-Denis de la Réunion	Centre Saint-Denis de la Réunion	2 route de Lorry	MOSELLE	L	3
626	Centre social AMIS - Victor Desvignes	Centre social AMIS - Victor Desvignes	2 rue Paul Chevreux	MOSELLE	L N	3
		Billard club	2 rue Paul Chevreux	MOSELLE	LN	3
891	Centre social Espace de la Grange	Centre social Espace de la Grange	86 rue de Mercy	MOSELLE	L	3
896	Centre socioculturel de la Corchade	Centre socioculturel de la Corchade	rue du Saulnois	MOSELLE	L	3
1179	Centre socioculturel Sainte-Barbe Fort Moselle	Centre socioculturel Sainte-Barbe Fort Moselle	2 rue Rochambeau	MOSELLE	L	5
		Gymnase	2 rue Rochambeau	MOSELLE	L	5
248	Auberge de Jeunesse	Auberge de Jeunesse	Pont de Thionville	MOSELLE	PEH	5

BIBLIOTHEQUES-MEDIATHEQUES

183	Médiathèque Verlaire	Médiathèque Verlaire (Pontiffroy)	Place de la Bibliothèque	MOSELLE	S	5
1108	Verlaine Services numériques	Verlaine Services numériques	1 place de la Bibliothèque	MOSELLE	S	4
918	Médiathèque Jean-Macé	Médiathèque Jean-Macé (Borny)	Boulevard de Provence	MOSELLE	S L	4

MAIRIES DE QUARTIER

137	Mairie de quartier de Magny	Mairie de quartier de Magny	2 rue des Campanules (rue Jean d'Apremont)	MOSELLE	W	5
-----	-----------------------------	-----------------------------	--	---------	---	---

344	Mairie de quartier de Queuleu	Mairie de quartier de Queuleu	1 rue du Roi Albert	MOSELLE	L	5
867	Mairie de quartier Sainte-Thérèse	Mairie de quartier Sainte-Thérèse	1 rue de Bouteiller	MOSELLE		AC
985	Mairie de quartier de Borny	Mairie de quartier de Borny	4 boulevard de Provence	MOSELLE	W	5
1087	Mairie de quartier de Vallières	Mairie de quartier de Vallières	3 rue des Bleuets	MOSELLE	L	5

ETABLISSEMENTS D'ACCUEIL DU JEUNE ENFANT

309	Halte-garderie Pomme d'Api	Halte-garderie Pomme d'Api	25 rue Dupont des Loges	MOSELLE	R	4
536	Multi-accueil Les Buissonnets	Multi-accueil Les Buissonnets	31 ter rue de Verdun	MOSELLE	R	4
711	Multi-accueil Les Récollets	Multi-accueil Les Récollets	10 rue des Récollets	MOSELLE	R	4
765	Multi-accueil Unis-vers d'enfants	Multi-accueil Unis-vers d'enfants	177 avenue André Malraux	MOSELLE	R	5
1078	Multi-accueil Bernard Chabot	Multi-accueil Bernard Chabot	87 route de Woippy	MOSELLE	R	5
1243	Multi-accueil Les Jardinets	Multi-accueil Les Jardinets	12 rue André Theuriet	MOSELLE	R	4
1246	Multi-accueil Les Marmousets	Multi-accueil Les Marmousets	13 rue Pioche	MOSELLE	L	3
1247	Maison de l'amphithéâtre	Maison de l'amphithéâtre	2 rue Hisette	MOSELLE	R	4
1244	Multi-accueil Les Guérêts	Multi-accueil Les Guérêts	10 rue du Comte Emmery	MOSELLE	R	4
1245	Halte-garderie La Parent'Aise	Halte-garderie La Parent'Aise	12 rue du Stoxey	MOSELLE	R	5

1248	Halte-garderie Clair de Lune	Halte-garderie Clair de Lune	4 avenue de Lyon	MOSELLE	R	5
125	Halte-garderie Des Petits Loups	Halte-garderie Des Petits Loups	12 rue des Vosges	MOSELLE	R	5
286	Halte-garderie Le Chat Botté	Halte-garderie Le Chat Botté	72 rue de la ronde	MOSELLE	R	5
304	Multi-accueil la Maison de la Petite Enfance - Ludodèque MPE	Multi-accueil la Maison de la Petite Enfance Ludodèque MPE	Rue du Wad Billy	MOSELLE	R W L	3
730	Multi-accueil de Vallières	Multi-accueil de Vallières	36 rue des Marronniers	MOSELLE	R	5
770	Multi-accueil de la Grange aux Bois	Multi-accueil de la Grange aux Bois	1 bis rue du Bois de la Dame	MOSELLE	R	5
775	Multi-accueil de Magny	Multi-accueil de Magny	71 bis rue des Roseaux	MOSELLE	R	5

EDIFICES CULTUELS

185	Eglise Saint-Simon Saint-Jude	Eglise Saint-Simon Saint-Jude	Place de France	MOSELLE	V	3
186	Eglise Sainte-Ségolène	Eglise Sainte-Ségolène	Place Jeanne d'Arc	MOSELLE	V	3
187	Eglise Notre-Dame	Eglise Notre-Dame	Rue de la Chèvre	MOSELLE	V	3
188	Eglise Saint-Maximin	Eglise Saint-Maximin	Rue Mazelle	MOSELLE	V	3
189	Eglise Saint-Martin (centre-ville)	Eglise Saint-Martin (centre-ville)	Place Saint-Martin	MOSELLE	V	3
190	Eglise Saint-Eucaire	Eglise Saint-Eucaire	Rue Saint-Eucaire	MOSELLE	V	3
191	Eglise Immaculée Conception	Eglise Immaculée Conception	Rue des Trois Evêchés	MOSELLE	V	4

192	Eglise Saint-Fiacre	Eglise Saint-Fiacre	Rue de la Chapelle	MOSELLE	V	3
193	Eglise Très Saint-Sacrement	Eglise Très Saint-Sacrement	Rue Nicolas Jung	MOSELLE	V	3
194	Eglise Saint-Martin	Eglise Saint-Martin	Place Alexandre Monpeurt	MOSELLE	V	3
196	Eglise Saint-Clément	Eglise Saint-Clément	Place Saint-Clément	MOSELLE	V L	3
197	Temple Neuf	Temple Neuf	Place de la Comédie	MOSELLE	V	2
198	Eglise Sainte-Lucie	Eglise Sainte-Lucie	Rue Jean Pierre Jean	MOSELLE	V	3
457	Eglise Saint-Bernard	Eglise Saint-Bernard	Place Durutte	MOSELLE	V	3
639	Eglise Saint-Pierre	Eglise Saint-Pierre	Rue de Colombey	MOSELLE	V	3
916	Local Paroissial Perpétuel secours	Local Paroissial Perpétuel secours	4 rue de la Tour aux Rats	MOSELLE		AC

EQUIPEMENTS CULTURELS

181	Eglise des Trinitaires	Eglise des Trinitaires	Rue du Haut Poirier / rue des Trinitaires	MOSELLE	Y	5
184	Basilique Saint-Vincent	Basilique Saint-Vincent	Place Saint-Vincent	MOSELLE	V	5
211	Saint-Pierre aux Nonnains	Saint-Pierre aux Nonnains	Rue de la Citadelle	MOSELLE	L T	3
308	Les Trinitaires (chapelle, caveau, petit théâtre, bureau)	Les Trinitaires (chapelle, caveau, petit théâtre, bureau)	Rue des Trinitaires	MOSELLE	L Y N	2
311	Chapelle des Templiers	Chapelle des Templiers	Rue de la Citadelle	MOSELLE		AC

311	L'Arsenal	L'Arsenal	Avenue Ney	MOSELLE	L	1
827	Orchestre National Lorraine (ONL)	Orchestre National Lorraine (ONL)	Rue de Belletanche	MOSELLE	L	5
	La Boite à Musique (BAM)	La Boite à Musique (BAM)	20 boulevard d'Alsace	MOSELLE	L	1

CLUBS SENIORS ET RESIDENCES PERSONNES AGÉES

1250	Club sénior des 4 Bornes	Club sénior des 4 Bornes	2 rue des Bournons	MOSELLE		AC
125	Club sénior de Queuleu	Club sénior de Queuleu	12 rue des Vosges	MOSELLE	L	5
286	Club sénior de la Ronde	Club sénior de la Ronde	76 rue de la ronde	MOSELLE	L	5
536	Club sénior Marie Clotilde	Club sénior Marie Clotilde	31 bis rue de Verdun	MOSELLE	R	5
1249	Club sénior Soleil d'automne	Club sénior Soleil d'automne	52 rue Saint-Bernard	MOSELLE	L	5
1248	Résidence Personnes Agées Désiremont	Résidence Personnes Agées Désiremont	4 avenue de Lyon	MOSELLE		AC
1252	Résidence Personnes Agées Grandmaison	Résidence Personnes Agées Grandmaison	2D rue des Déportés	MOSELLE		AC
318	Résidence Personnes Agées Haute Seille	Résidence Personnes Agées Haute Seille	36 rue Haute Seille	MOSELLE		AC
1255	Résidence Personnes Agées Saint-Nicolas	Résidence Personnes Agées Saint-Nicolas	6 rue du Père Potot	MOSELLE		AC
1254	Résidence Personnes Agées Wolff	Résidence Personnes Agées Wolff	52 rue Haute Seille	MOSELLE		AC

AUTRES ETABLISSEMENTS

107	Bâtiment mixte (association + logement)	Bâtiment mixte (association + logement)	9-11 rue Christian Pfister	MOSELLE		AC
110	Institut Médico-Pédagogique L'Espérance - CMSEA	Institut Médico-Pédagogique L'Espérance - CMSEA	6 rue de la Croix de Lorraine	MOSELLE		AC
112	Bâtiment associatif	Bâtiment associatif	3 rue des Pensées	MOSELLE		AC
115	Bâtiment associatif	Bâtiment associatif	9 rue du Dauphiné	MOSELLE		AC
127	Espace pédagogique Saint-Martin	Espace pédagogique Saint-Martin	19 rue du Cambout	MOSELLE	R	5
134	Bâtiment mixte (association + logement)	Bâtiment mixte (association + logement)	6 rue Notre-Dame de Lourdes	MOSELLE		AC
286	Bâtiment associatif (Famille Lorraine)	Bâtiment associatif (Famille Lorraine)	74 rue de la Ronde	MOSELLE	L R	5
469	Bâtiment associatif	Bâtiment associatif	20 en Jurue	MOSELLE	L	4
590	Bâtiment associatif (DEIS Musique - Famille Lorraine)	Bâtiment associatif (DEIS Musique - Famille Lorraine)	21 rue de Tortue	MOSELLE	L	5
781	Bâtiment associatif (Secours Populaire)	Bâtiment associatif (Secours Populaire)	12 rue aux Ossons	MOSELLE	W	5
139	Annexe Centre Culturel Queuleu	Annexe Centre Culturel Queuleu	40 rue des Trois Evêchés	MOSELLE	L	5
232	Bâtiment associatif - Gymnase Houblonnière	Bâtiment associatif - Gymnase Houblonnière	Rue de la Houblonnière	MOSELLE		AC
157	Pôle des Lauriers	Pôle des Lauriers	Rue d'Anjou	MOSELLE	W	5
159	Police Municipale + Locaux associatifs	Police Municipale + Locaux associatifs	Rue Chambière	MOSELLE	W L	5

176	Cloître des Récollets	CNFPT	5 rue des Récollets	MOSELLE	S R L	4
		Archives municipales	1-3 rue des Récollets	MOSELLE	SRL	4
		Institut européen d'écologie	1-3 rue des Récollets	MOSELLE	SRL	4
		Institut européen d'écologie	1-3 rue des Récollets	MOSELLE	SRL	4
		Cloître, Salle de cours et de réunions	1-3 rue des Récollets	MOSELLE	SRL	4
239	Aumonerie Mission Etudiante	Aumonerie Mission Etudiante	Ile du Saulcy	MOSELLE	W	5
242	Centre du Bon Pasteur (Locaux associatifs et salle municipale)	Centre du Bon Pasteur (Locaux associatifs et salle municipale)	13 rue du Bon Pasteur	MOSELLE	L N R	4
291	Locaux associatifs (Faux-Mouvement)	Locaux associatifs (Faux-Mouvement)	4 rue du Change	MOSELLE	T M	5
323	Buvette du Saulcy (Auberge du mini-golf)	Buvette du Saulcy (Auberge du mini-golf)	Ile du Saulcy	MOSELLE	N	5
333	Délégation à l'Emploi	Délégation à l'Emploi	62 rue des Allemands	MOSELLE	W	5
345	Bâtiment associatif (Croix Rouge)	Bâtiment associatifs (Croix Rouge)	17 rue Sainte-Glossinde	MOSELLE	W	5
359	Trésorerie principale municipale	Trésorerie principale municipale	6/8 Place Saint-Jacques	MOSELLE	M	5
666	Mission Commerce	Mission Commerce	1 rue des Tanneurs	MOSELLE		AC
716	Complexe municipal du Sablon (Locaux associatifs + restauration scolaire)	Complexe municipal du Sablon (Locaux associatifs + restauration scolaire)	38/48 rue Saint-Bernard	MOSELLE	L N R	4
986	Office de Tourisme	Office de Tourisme	Place d'Armes	MOSELLE	W	5

1219	Bureaux Service Ville de Metz	Bureaux service Ville de Metz	4 rue du Chanoine Collin	MOSELLE		AC
117	Bâtiment mixte (association + logement)	Bâtiment mixte (association + logement)	21 rue du Languedoc	MOSELLE		AC
105	Bâtiment mixte (associations CMSEA et CLLAJ + logement)	Bâtiment mixte (associations CMSEA et CLLAJ + logement)	33 boulevard Maginot	MOSELLE		AC
561	Bâtiment associatif (Association Mikado)	Bâtiment associatif (Association Mikado)	1 allée Saint-Médard	MOSELLE		AC
124	CFTC	CFTC	69 rue Mazelle	MOSELLE		AC
751	Locaux associatif (UNICEF)	Locaux associatif (UNICEF)	25 rue du Cambout	MOSELLE		5
756	Bâtiment associatif (Croix rouge)	Bâtiment associatif (Croix rouge)	72 route de borny	MOSELLE		AC
360	Bâtiment mixte (association + logement)	Bâtiment mixte (association + logement)	43 rue Taison	MOSELLE		AC
905	Bâtiment associatif (Centre culturel Turc)	Bâtiment associatif (Centre culturel Turc)	6 rue de Périgot	MOSELLE		AC
179	Restaurant El Theatris	Restaurant El Theatris	2 place de la Comédie	MOSELLE	N	5
322	Restaurant de l'esplanade la guinguette	Restaurant de l'esplanade la guinguette	Esplanade	MOSELLE	N	5
399	Pâtisserie salon de thé	Pâtisserie salon de thé	2/4 en Fournirue	MOSELLE		AC
302	Bâtiment mixte (La Poste + Local associatif Cyclo Club)	Bâtiment mixte (La Poste + Local associatif Cyclo Club)	14 rue Jean d'Apremont	MOSELLE		5
139	La Poste	La Poste	38 rue des Trois Evêchés	MOSELLE		AC
894	Services Ville de Metz	Services Ville de Metz	144 avenue de Thionville	MOSELLE	W	5

484	Marché couvert	Marché Mob Emploi	couvert	Place de la Cathédrale	MOSELLE	M N	5
320	Serres du Jardin Botanique	Serres du Jardin Botanique		Rue de Pont à Mousson	MOSELLE	T	4
	Parking Maud'huy	Parking Maud'huy		Place Maud'huy	MOSELLE	PS	5
246	Terrain de Camping	Accueil, Sanitaires, Epicerie		Metz-plage	MOSELLE	PA	3
304	CCAS de Metz	Siège du CCAS de Metz		22/24 rue du Wad Billy	MOSELLE	RWL	3
124	Centre social Champagne	Centre Champagne		11 rue de Champagne	MOSELLE	L	4
124	Centre social Champagne	Halte-garderie La Maison des Lutins		11 rue de Champagne	MOSELLE	R	5
750	Foyer d'hébergement du Pont des Grilles	Foyer d'hébergement du Pont des Grilles		1 avenue de Blida	MOSELLE		AC

ETABLISSEMENTS ABRITANT PLUSIEURS SERVICES

133	Complexe chemin sous les vignes	Mairie de quartier, Multi-accueil La Vigneraie, Local associatif		15 chemin Sous les Vignes	MOSELLE	WR	4
156	Ensemble Saint-Clément	Multi-accueil Les Rase-Mottes, Locaux associatifs		1 rue Saint-Clément	MOSELLE	R	5
361	Immeuble Le Château	Mairie de quartier, Halte-garderie Le Château, Mission Locale		74 avenue de Thionville	MOSELLE	L R	4
278	Annexe Victor Desvignes	Club senior, Bibliothèque		4 rue Paul Chevreux	MOSELLE	L	5
281	Centre social ADACS - Bellecroix	Centre social, Bibliothèque, Multi-accueil Tom pouce		13 rue de Toulouse	MOSELLE	LNR	3
770	Annexe centre social Espace de la Grange	Annexe centre social, Mairie de quartier		1 rue du Bois de la Dame	MOSELLE	L W	5

920	Centre socioculturel de Magny	Centre socioculturel, Bibliothèque	44 rue des Prêles	MOSELLE	L	3
292	Hôtel de Ville	Hôtel de Ville	1 place d'Armes	MOSELLE	WL	3
919	Centre République	Mairie de quartier, Médiathèque du Sablon, Locaux associatifs	4/6 rue des Robert	MOSELLE	LN	3
1253	Complexe Sainte-Croix	Résidence Personnes Agées, Groupe politique, Foyer CAHU, Caves	1/10 place Sainte-Croix	MOSELLE	LNT	3

TABEAU 1-2 – LISTE DES INSTALLATIONS OUVERTES AU PUBLIC (IOP)

<i>Type</i>	<i>Adresse</i>	<i>Département</i>
CIMETIERES		
Cimetière de l'Est	32 rue du Roi Albert	MOSELLE
Cimetière Saint-Simon	63 route de Plappeville	MOSELLE
Cimetière Chambièrre	12 avenue de Blida	MOSELLE
Cimetière du Sablon	45 rue de la Horgne	MOSELLE
Cimetière de Borny	Rue de Colombey	MOSELLE
Cimetière de Magny	Rue Berouard	MOSELLE
Cimetière de Vallières	Rue Charlotte Jousse	MOSELLE
PARCS ET JARDINS		
Abords mairie de quartier de Bellecroix	Rue de Toulouse	MOSELLE
Aire de jeux	Rue du 18 juin	MOSELLE
Aire de jeux	Place Saint Livier	MOSELLE

Aire de jeux	Rue de la Plaine	MOSELLE
Aire de jeux	angle rue de la Valériane et rue des Angéliques	MOSELLE
Aire de jeux	Rue du Père Thiriot	MOSELLE
Aire de jeux	Rue de Belchamps	MOSELLE
Aire de jeux	Rue de l'Ecrevisse	MOSELLE
Aire de jeux	Rue de la Ronde / rue de Tignomont	MOSELLE
Aire de jeux	Rue René Paquet	MOSELLE
Aire de jeux	Rue de la Caserne	MOSELLE
Aire de jeux	Rue Barral	MOSELLE
Aire de jeux	intersection des rues de Mercy et du Cuvion	MOSELLE
Aire de jeux de la poste	Rue Jean d'Apremont	MOSELLE
Chemin des corporations / Allée de la Tour au Diable	Chemin des corporations / Allée de la Tour au Diable	MOSELLE
Coulée verte ZAC des Hauts de Queuleu	entre la rue du Pré Gondé et la rue Montplaisir	MOSELLE
Esplanade et abords / Square Boufflers	Rue du Juge Michel	MOSELLE
Jardin Botanique	27 rue de Pont à Mousson	MOSELLE

Jardin des 5 Sens - Grand Séminaire	Grand Séminaire - Avenue Jean XXIII	MOSELLE
Jardin des Récollets	Rue des Récollets	MOSELLE
Jardin des Tanneurs	Rue des Tanneurs	MOSELLE
Jardin du Temple Protestant	Place de la Comédie	MOSELLE
Jardin Fabert	Place de la Préfecture	MOSELLE
Jardin Jean-Baptiste Keune	Parvis des Droits de l'Homme	MOSELLE
Parc de Gloucester	Angle rues de Bourgogne et du Bon Pasteur	MOSELLE
Parc de la Grange-aux-Bois	Rue du Nid de Sogne	MOSELLE
Jardins Jean-Marie Pelt	Rue Louis Le Débonnaire	MOSELLE
Parc du Bon Pasteur	Rue du Bon Pasteur	MOSELLE
Parc du Grand Domaine	Boulevard d'Alsace	MOSELLE
Parc du Sansonnet	Rue Lucien Quarante	MOSELLE
Parc rue Paul Claudel - Aire de jeux	Rue Paul Claudel	MOSELLE
Parc Sainte-Chrétienne	Rue Saint-Bernard	MOSELLE
Place du 14 Juillet	Rue Auguste Rolland	MOSELLE

Place du Souvenir Français	Place du Souvenir Français	MOSELLE
Place Durutte	Place Durutte	MOSELLE
Place en Désiremont	Place en Désiremont	MOSELLE
Place Loiseau de Persuis	Angle rue Lothaire / rue Loiseau de Persuis	MOSELLE
Plaine rue du Ruisseau	Rue du Ruisseau	MOSELLE
Plan d'eau et quai des Régates	Quai des Régates	MOSELLE
Promenade Avenue Foch	Avenue Foch	MOSELLE
Promenade de la Cheneau	Rue de Belletanche - Route de Borny	MOSELLE
Promenade de la Seille	Promenade de la Seille	MOSELLE
Square Camoufle	Avenue Foch	MOSELLE
Square de la Blanche Borne	entre la rue de la Blanche Borne et la rue du Patural Barbet	MOSELLE
Square de l'Amitié	Boulevard de Guyenne	MOSELLE
Square des Jardiniers	Sente à My / rue des Jardiniers	MOSELLE
Square des Maraîchers	Rue Pierre et Marie Curie	MOSELLE
Square Dornès	Rue Auguste Dornès	MOSELLE

Square du Chanoine Martin	Rue Mangin	MOSELLE
Square du Luxembourg	Rue Belle-Isle	MOSELLE
Square Etienne Gantrel	Rue Etienne gantrel / rue Georges Lenôtre	MOSELLE
Square Gallieni	Avenue Ney	MOSELLE
Square Giraud	Avenue Ney	MOSELLE
Square Grandmaison	Angle rue de Tivoli / rue des Déportés	MOSELLE
Square Jérôme Maestre	Rue de Tortue	MOSELLE
Square Joséphine Guy	Rue des Roseaux / rue de l'Aubépine	MOSELLE
Square Koltès	Allée de Toqueville	MOSELLE
Square Louis Joseph Pirolle	Rue Sente à My / rue André Theuriet	MOSELLE
Square Simon Louis Frère	Avenue de Strasbourg	MOSELLE
Square Tschudy	Angle boulevard de Guyenne / rue de Pange	MOSELLE
Square Villars	entre la rue Villars et la rue de la Patrotte	MOSELLE

SANITAIRES PUBLICS		
Sanisette publique	Promenade Hildegarde, à proximité de la buvette du Plan d'eau	MOSELLE
Sanisette publique	Rue d'Estrées, à l'angle de la rue d'Estrées et de la Place de Chambre	MOSELLE
Sanisette publique	Rue du Four du Cloître, à l'angle des rues du Four du Cloître et Chanoine Collin	MOSELLE
Sanisette publique	Rue Saint-Henry, à proximité de la place du Quarteau	MOSELLE
Sanisette publique	Quai des Régates, entre le Lac aux cygnes et le Port de plaisance	MOSELLE
Sanisette publique	Rue Haute-Seille, à proximité de la place des Charrons	MOSELLE
Sanisette publique	Avenue Ney, entre la place de la République et l'Esplanade	MOSELLE
Sanisette publique	Avenue Robert Schuman, à proximité de la rue Harelle	MOSELLE
Sanisette publique	Place de la République, à proximité de la rue Serpenoise	MOSELLE
Sanisette publique	Rue du Général Gaston Dupuis	MOSELLE
Sanisette publique	Avenue Foch, à proximité de la rue François de Curel	MOSELLE
Sanisette publique	Square Général Mangin, à l'angle des rues Pasteur et d'Austrasie	MOSELLE
Sanisette publique	Place du Général de Gaulle, à proximité de la rue La Fayette	MOSELLE
Sanisette publique	Place Philippe de Vigneulles, à proximité de la rue Goethe	MOSELLE

Sanisette publique	Place Durutte, à proximité de la rue Alcan	MOSELLE
Sanisette publique	Avenue Louis le Débonnaire, à proximité de l'avenue de l'Amphithéâtre	MOSELLE
Sanisette publique	Avenue Louis le Débonnaire, à proximité de la rue Lothaire	MOSELLE
Sanisette publique	Place Saint-Livier, à proximité des rues Grégoire de tours et Domaine Calmet	MOSELLE
TERRAINS DE SPORT		
Circuit voitures radio-télécommandées	Avenue Henri II	MOSELLE
Plateau EPS	Rue René Paquet	MOSELLE
Plateau EPS	Rue Louis Bertrand	MOSELLE
Plateau EPS	1 boulevard de la Défense	MOSELLE
Plateau EPS	8/10 rue du XXème Corps Américain	MOSELLE
Plateau EPS	Rue Théodore de Gargan	MOSELLE
Plateau EPS	Rue Terquem	MOSELLE
Plateau EPS	20 rue des Déportés	MOSELLE
Plateau EPS	Rue du vieux Breuil	MOSELLE
Plateau EPS	9 rue du Dauphiné	MOSELLE

Plateau EPS	Boulevard Paixhans	MOSELLE
Plateau EPS	Rue du Roussilon	MOSELLE
Plateau EPS	12 rue du professeur Jeandelize	MOSELLE
Terrain de basket	Rue Martin Champ	MOSELLE
Terrain de foot	Rue du Général Fournier à côté du Gymnase "Rue des Remparts"	MOSELLE
Terrain de foot	Rue de Mercy	MOSELLE
Terrain de foot	Avenue des 2 Fontaines	MOSELLE
Terrain de pétanque	Place de l'église Saint-Fiacre, à l'angle de la rue Saint-Bernard et de la rue Saint-Pierre	MOSELLE
Terrain de pétanque	Rue des Charentes	MOSELLE
Terrain de pétanque	Rue Théodore de Gargan	MOSELLE
Terrain de tennis	Square Dornes	MOSELLE
Terrain de tennis	entre la rue du Cuvion et la rue de la Doliche	MOSELLE
Terrain de tennis	Rue Victor Hugo	MOSELLE
Terrain de tennis	Rue du Bon Pasteur	MOSELLE
Terrain de tennis	Rue Théodore de Gargan	MOSELLE

Terrain de tennis	Rue René Paquet	MOSELLE
Terrain de tennis	Rue des Plantes	MOSELLE
Terrain de tennis	Rue des Frênes	MOSELLE

Ville de Metz Agenda d'Accessibilité Programmée (Ad'AP)

Cerfa n°15246*01 – Volet 5.2





Tableau 2 – Etat de l'accessibilité



TABLEAU 2 – ETAT D'ACCESSIBILITE

Légende

- Non accessible
- Accessible avec forte gêne ou avec aide humaine et non conforme
- Accessible de façon autonome et non conforme
- Accessible en toute autonomie et conforme
- AC A classer

N° Gima	Complexe immobilier	Décomposition	Type	Catégorie	Seuil d'accessibilité			
								
					Motrice	Visuelle	Auditive	Intellectuelle

ETABLISSEMENTS SCOLAIRES

100	Groupe scolaire Le Val	Ecole maternelle Les Chardonnerets I	R	5				
		Ecole maternelle Les Chardonnerets II	R	5				
		Ecole élémentaire Le Val + Bloc sanitaire cour	R	5				
		Annexe 1 - Ecole élémentaire Le Val (1 classe)	R	5				
		Annexe 2 - Ecole élémentaire Le Val (BCD)	R	5				
101	Groupe scolaire Les Isles	Ecole maternelle Les Isles	R	4				

		Ecole élémentaire et restaurant scolaire Les Isles	R	4				
		Périscolaire	R + PE	5				
102	Groupe Scolaire Gaston Hoffman	Ecole élémentaire et restaurant scolaire Gaston Hoffman	R	4				
		Ecole maternelle Saint-Maximin	R	4				
		Institut d'éducation sensorielle - PEP	R	5				
103	Groupe scolaire Debussy	Ecole maternelle Chanteclair	R	4				
		Ecole élémentaire Debussy	R	4				
486	Complexe du Bon Pasteur	Ecole maternelle Domaine Fleuri	R	5				
104	Groupe scolaire Jules Verne	Ecole élémentaire Jules Verne + Annexe école maternelle Arc en ciel (2 classes + salle de jeux)	R	5				
105	Groupe scolaire Saint-Eucaire	Ecole élémentaire et restaurant scolaire Saint-Eucaire Bâtiment A	R N L	3				
		Maternelle Saint-Eucaire - Bâtiment A	RNL	3				
		Ecole élémentaire Saint-Eucaire - Bâtiment B	R	4				
106	Groupe scolaire Les Bordes	Ecole maternelle Les Peupliers	R	5				
		Ecole élémentaire Les Bordes	R	5				
107	Groupe scolaire de la Seille	Ecole maternelle au Pommier Rose	R	4				

		Ecole élémentaire de la Seille - Bâtiment A (Inspection académique)	R	4				
		Ecole élémentaire de la Seille - Bâtiment B	R	4				
108	Groupe scolaire de Bellecroix	Ecole maternelle le Pré Vert	R	5				
		Ecole élémentaire Emilie du Châtelet	R	5				
		Ecole élémentaire Jean Monnet	R	4				
109	Groupe scolaire Fort Moselle	Ecole élémentaire, restaurant scolaire, centre d'éducation motrice Fort Moselle	R	5				
		Ecole maternelle Fort Moselle	R	5				
110	Groupe scolaire de Plantières	Ecole maternelle L'Ile aux Enfants	R	4				
		Ecole élémentaire Plantières 1	R	4				
		Ecole élémentaire Plantières 2	R	4				
		Périscolaire	R	4				
		Restaurant scolaire	R	5				
111	Ecole élémentaire Jean-Moulin	Ecole élémentaire Jean-Moulin	R	4				
		Périscolaire associatif	R	4				
112	Groupe scolaire Les Pépinières	Ecole maternelle Les Coccinelles et Ecole élémentaire Les Pépinières 2	R	4				

		Ecole élémentaire Les Pépinières 1	R	4				
		Périscolaire	R	4				
113	Groupe scolaire Michel Colucci	Ecole maternelle Michel Colucci	R	5				
		Ecole élémentaire Michel Colucci	R	5				
		Centre médico-scolaire		AC				
115	Groupe scolaire Erckmann Chatrian	Ecole maternelle Joyeux Pinsons	R	4				
		Ecole maternelle Les Mésanges	R	5				
		Ecole élémentaire Erckmann Chatrian 1	R	4				
		Ecole élémentaire Erckmann Chatrian 2	R	4				
		Classe passerelle + Associations + Logement		AC				
116	Groupe scolaire Magny La Plaine	Ecole maternelle La Moineaudière	R	5				
		Ecole élémentaire Magny La Plaine	PE	5				
		Périscolaire		AC				
117	Groupe scolaire Maurice Barrès	Ecole maternelle Les Mirabelles 1 et 2	R	4				
		Ecole élémentaire Maurice Barrès 1	R	4				

		Ecole élémentaire Maurice Barrès 2	R	4				
118	Groupe scolaire Auguste Prost	Ecole élémentaire Auguste Prost	R	4				
		Ecole maternelle Cavalier Bleu 1	R	4				
		Ecole maternelle Cavalier Bleu 2	R	4				
		Centre médico-scolaire		AC	SITE EN TRAVAUX			
119	Groupe scolaire Louis Pergaud	Ecole maternelle Arc en ciel	R	4				
		Restaurant scolaire	N	4				
		Ecole élémentaire Louis Pergaud	R	4				
120	Groupe scolaire La Corchade	Ecole maternelle Les Sources	R	5				
		Ecole élémentaire La Corchade	R	4				
121	Groupe scolaire des Hauts de Vallières	Ecole élémentaire des Hauts de Vallières	R	3				
		Ecole maternelle des Hauts de Vallières	R	3				
128	Ecole élémentaire Le Graouilly	Ecole élémentaire Le Graouilly	R	4				
130	Ecole élémentaire Sainte-Thérèse	Ecole élémentaire Sainte-Thérèse	R	3				
131	Groupe scolaire Camille Hilaire	Ecole élémentaire Camille Hilaire	R	4				

		Classe Appartement		AC				
		Ecole maternelle Les Petits Poucets	R	4				
		Périscolaire		AC				
132	Ecole élémentaire Hauts de Queuleu	Ecole élémentaire Hauts de Queuleu	R	4				
		Périscolaire		AC				
134	Groupe scolaire Château Aumiot	Ecole élémentaire Château Aumiot	R	4				
		Ecole maternelle Le Trimazo	R	4				
135	Ecole élémentaire Notre-Dame	Ecole élémentaire Notre-Dame	R	5				
		Centre médico-scolaire	R	5				
138	Ecole maternelle Le Pigeonnier	Ecole maternelle Le Pigeonnier	R	5				
140	Ecole maternelle Saint-Martin	Ecole maternelle Saint-Martin	R	5				
142	Ecole maternelle La Flûte Enchantée	Ecole maternelle La Flûte Enchantée	R	5				
143	Ecole maternelle Clair Matin	Ecole maternelle Clair Matin	R	5				
144	Ecole maternelle Les Roitelets	Ecole maternelle Les Roitelets	R	5				
148	Ecole maternelle Les Plantes	Ecole maternelle Les Plantes	R	4				

149	Ecole maternelle Les Acacias	Ecole maternelle Les Acacias	R	4				
151	Ecole maternelle Les Primevères	Ecole maternelle Les Primevères	R	5	PAS DE DIAGNOSTIC QCS (Fermeture prévue)			
152	Ecole maternelle Jean Morette	Ecole maternelle Jean Morette	R	4				
153	Ecole maternelle l'Arbre Roux	Ecole maternelle l'Arbre Roux	R	5				
154	Ecole maternelle La Volière	Ecole maternelle La Volière	R	5				
481	Groupe scolaire des Quatres Bornes	Ecole maternelle Les Quatre Bornes	R	5				
		Ecole élémentaire Les Quatre Bornes	R	5				
		Restaurant scolaire	R	5				
744	Groupe scolaire Jean de la Fontaine	Ecole maternelle La Clairière	R	4				
		Ecole élémentaire Jean de la Fontaine	R	4				
		Restaurant scolaire	R	4				
761	Groupe scolaire rue du Pâtural Barbet	Ecole maternelle Symphonie	R	4				
		Ecole élémentaire Pilâtre de Rozier	R	4				
775	Ecole élémentaire Van Gogh	Ecole élémentaire Vincent Van Gogh	R	5				

EQUIPEMENTS SPORTIFS

118	Gymnase Hannoncelles	Gymnase Hannoncelles	X	5				
121	Gymnase de Vallières	Gymnase Vallières	X	3				
161	COSEC Dauphiné	COSEC Dauphiné	X	3				
161	COSEC Dauphiné	Extension COSEC Dauphiné	X	3				
162	COSEC Paul Valery	COSEC Paul Valery	X	4				
162	COSEC Paul Valery	Nouvelle Salle de sports Paul Valery	X	5				
164	COSEC Queuleu	COSEC Queuleu	X	3				
165	COSEC Arsenal	COSEC Arsenal	X	4				
165	Gymnase Fournier	Gymnase Fournier	X	4				
216	Gymnase du Luxembourg	Gymnase du Luxembourg	X	4				
216	Piscine du Luxembourg	Piscine du Luxembourg	X	3				
220	Complexe sportif du Plateau	Gymnase des pensées		AC				
220	Complexe sportif du Plateau	Vestiaires RS Magny + club house	PA	2				
220	Complexe sportif du Plateau	Vestiaires RS Magny	PA	5				

221	Gymnase Bellecroix	Gymnase Bellecroix		AC				
222	Gymnase de la Patrotte	Gymnase de la Patrotte	X	5				
223	Gymnase Malraux	Gymnase Malraux	X	3				
225	Gymnase Périgueux	Gymnase Périgueux	X	5				
228	COSEC de Devant-les-Ponts	COSEC Devant les ponts	X	4				
229	COSEC de Magny	COSEC de Magny	X	3				
242	Piscine du Bon Pasteur	Piscine du Bon pasteur		AC				
245	Kayak Club	Kayak Club		AC				
247	SMEC Tennis	Vestiaires		AC				
247	SMEC Tennis	Club House		AC				
324	Régates Messines	Régates Messines	N L	5				
497	Piscine olympique Lothaire	Piscine olympique Lothaire	X	2				
498	Complexe sportif Baron Dufour	Vestiaires	PA PE	5				
500	Complexe sportif Lothaire	Vestiaires stade APM Emile WEINBERG avec tribune	PA	2				
500	Complexe sportif Lothaire	Club house		AC				

500	Complexe sportif Lothaire	Vestiaires avec infirmerie APM		AC				
500	Complexe sportif Lothaire	Vestiaires stade ES Metz Lothaire 3 + club house	PA	2				
504	Complexe sportif de Bellecroix	Vestiaires stade de Bellecroix	PA	5				
504	Complexe sportif de Bellecroix	Club house		AC				
507	Complexe sportif des Hauts de Blémont	Stand de Tir	PA	5				
507	Complexe sportif des Hauts de Blémont	Club House	PE L	5				
1101	Complexe sportif des Hauts de Blémont	Halle d'Athlétisme (L'Anneau)	X	2				
1101	Complexe sportif des Hauts de Blémont	Vestiaires Football (ancien)		AC				
1101	Complexe sportif des Hauts de Blémont	Nouveau vestiaire (locaux espaces verts)	PA	2				
508	Complexe UL Plantières	Club house		AC				
508	Complexe UL Plantières	Vestiaires Douches UL Plantières	PE PX N	5				
526	Stade Olympique d'athlétisme (Dezavelle)	Vestiaires stade Olympique d'athlétisme		AC				
527	Complexe sportif Saint-Symphorien	Complexe sportif Saint-Symphorien	X	1				
657	Complexe sportif Grange aux bois	Complexe sportif Grange aux bois	X L	2				
768	Gymnase du Technopôle	Gymnase	X	4				

774	Club house du golf du technopole	Club house du golf du technopole		AC				
809	Gymnase Metz-nord	Gymnase Metz-nord	X	3				
815	Complexe sportif de rugby	Vestiaires Terrain de rugby avec tribune	PA	5				
815	Complexe sportif de rugby	Vestiaires		AC				
815	Complexe sportif de rugby	Club house		AC				
827	Salle d'Escrime	Salle d'Escrime	X	4				
827	Piscine de Belletanche	Piscine de Belletanche + bureaux arrière	X	2				
903	Gymnase Abbé Risse	Gymnase Abbé Risse	X	4				
958	Les Arènes	Les Arènes	L X N W	1				
1134	Ancienne Capitainerie	Ancienne Capitainerie	W	5				

EQUIPEMENTS SOCIOCULTURELS

124	Centre social et Halte-garderie Arc en Ciel	Centre social et Halte-garderie Arc en Ciel	L R	4				
279	Centre social - MAS	Centre social - MAS	L	3				
280	Centre socioculturel de Vallières	Centre socioculturel de Vallières	L N X	3				
283	Maison de la Culture et des Loisirs	Maison de la Culture et des Loisirs	L	5				

284	MJC Metz-Sud	MJC Metz-Sud	L	4				
285	CALP de Plantières	CALP de Plantières	L N	3				
287	Centre social du Petit Bois	Centre social du Petit Bois	L	3				
288	Centre social Lacour	Centre social Lacour	L	4				
289	MJC des 4 Bornes	MJC des 4 Bornes	L	4				
306	Maison des Associations (Maison Rouge)	Maison des Associations (Maison Rouge)	L	5				
473	Centre Saint-Denis de la Réunion	Centre Saint-Denis de la Réunion	L	3				
626	Centre social AMIS - Victor Desvignes	Centre social AMIS - Victor Desvignes	L N	3				
		Billard club	LN	3				
891	Centre social Espace de la Grange	Centre social Espace de la Grange	L	3				
896	Centre socioculturel de la Corchade	Centre socioculturel de la Corchade	L	3				
1179	Centre socioculturel Sainte-Barbe Fort Moselle	Centre socioculturel Sainte-Barbe Fort Moselle	L	5				
		Gymnase	L	5				
248	Auberge de Jeunesse	Auberge de Jeunesse	PEH	5				

BIBLIOTHEQUES-MEDIATHEQUES

183	Médiathèque Verlaire	Médiathèque Verlaire (Pontiffroy)	S	5				
1108	Verlaine Services numériques	Verlaine Services numériques	S	4				
918	Médiathèque Jean-Macé	Médiathèque Jean-Macé (Borny)	S L	4				

MAIRIES DE QUARTIER

137	Mairie de quartier de Magny	Mairie de quartier de Magny	W	5				
344	Mairie de quartier de Queuleu	Mairie de quartier de Queuleu	L	5				
867	Mairie de quartier Sainte-Thérèse	Mairie de quartier Sainte-Thérèse		AC				
985	Mairie de quartier de Borny	Mairie de quartier de Borny	W	5				
1087	Mairie de quartier de Vallières	Mairie de quartier de Vallières	L	5				

ETABLISSEMENTS D'ACCUEIL DU JEUNE ENFANT

309	Halte-garderie Pomme d'Api	Halte-garderie Pomme d'Api	R	4				
536	Multi-accueil Les Buissonnets	Multi-accueil Les Buissonnets	R	4				
711	Multi-accueil Les Récollets	Multi-accueil Les Récollets	R	4				

765	Multi-accueil Unis-vers d'enfants	Multi-accueil Unis-vers d'enfants	R	5				
1078	Multi-accueil Bernard Chabot	Multi-accueil Bernard Chabot	R	5				
1243	Multi-accueil Les Jardinets	Multi-accueil Les Jardinets	R	4				
1246	Multi-accueil Les Marmousets	Multi-accueil Les Marmousets	L	3				
1247	Maison de l'amphithéâtre	Maison de l'amphithéâtre	R	4				
1244	Multi-accueil Les Guérêts	Multi-accueil Les Guérêts	R	4				
1245	Halte-garderie La Parent'Aise	Halte-garderie La Parent'Aise	R	5				
1248	Halte-garderie Clair de Lune	Halte-garderie Clair de Lune	R	5				
125	Halte-garderie Des Petits Loups	Halte-garderie Des Petits Loups	R	5				
286	Halte-garderie Le Chat Botté	Halte-garderie Le Chat Botté	R	5				
304	Multi-accueil la Maison de la Petite Enfance - Ludodèque MPE	Multi-accueil la Maison de la Petite Enfance Ludodèque MPE	R W L	3				
730	Multi-accueil de Vallières	Multi-accueil de Vallières	R	5				
770	Multi-accueil de la Grange aux Bois	Multi-accueil de la Grange aux Bois	R	5				
775	Multi-accueil de Magny	Multi-accueil de Magny	R	5				

EDIFICES CULTUELS

185	Eglise Saint-Simon Saint-Jude	Eglise Saint-Simon Saint-Jude	V	3				
186	Eglise Sainte-Ségolène	Eglise Sainte-Ségolène	V	3				
187	Eglise Notre-Dame	Eglise Notre-Dame	V	3				
188	Eglise Saint-Maximin	Eglise Saint-Maximin	V	3				
189	Eglise Saint-Martin (centre-ville)	Eglise Saint-Martin (centre-ville)	V	3				
190	Eglise Saint-Eucaire	Eglise Saint-Eucaire	V	3				
191	Eglise Immaculée Conception	Eglise Immaculée Conception	V	4				
192	Eglise Saint-Fiacre	Eglise Saint-Fiacre	V	3				
193	Eglise Très Saint-Sacrement	Eglise Très Saint-Sacrement	V	3				
194	Eglise Saint-Martin	Eglise Saint-Martin	V	3				
196	Eglise Saint-Clément	Eglise Saint-Clément	V L	3				
197	Temple Neuf	Temple Neuf	V	2				
198	Eglise Sainte-Lucie	Eglise Sainte-Lucie	V	3				
457	Eglise Saint-Bernard	Eglise Saint-Bernard	V	3				

639	Eglise Saint-Pierre	Eglise Saint-Pierre	V	3				
916	Local Paroissial Perpétuel secours	Local Paroissial Perpétuel secours		AC				

EQUIPEMENTS CULTURELS

181	Eglise des Trinitaires	Eglise des Trinitaires	Y	5				
184	Basilique Saint-Vincent	Basilique Saint-Vincent	V	5				
211	Saint-Pierre aux Nonnains	Saint-Pierre aux Nonnains	L T	3				
308	Les Trinitaires (chapelle, caveau, petit théâtre, bureau)	Les Trinitaires (chapelle, caveau, petit théâtre, bureau)	L Y N	2				
311	Chapelle des Templiers	Chapelle des Templiers		AC				
311	L'Arsenal	L'Arsenal	L	1				
827	Orchestre National Lorraine (ONL)	Orchestre National Lorraine (ONL)	L	5				
	La Boite à Musique (BAM)	La Boite à Musique (BAM)	L	1				

CLUBS SENIORS ET RESIDENCES PERSONNES AGÉES

1250	Club sénior des 4 Bornes	Club sénior des 4 Bornes		AC				
125	Club sénior de Queuleu	Club sénior de Queuleu	L	5				
286	Club sénior de la Ronde	Club sénior de la Ronde	L	5				

536	Club sénior Marie Clotilde	Club sénior Marie Clotilde	R	5				
1249	Club sénior Soleil d'automne	Club sénior Soleil d'automne	L	5				
1248	Résidence Personnes Agées Désiremont	Résidence Personnes Agées Désiremont		AC				
1252	Résidence Personnes Agées Grandmaison	Résidence Personnes Agées Grandmaison		AC				
318	Résidence Personnes Agées Haute Seille	Résidence Personnes Agées Haute Seille		AC				
1255	Résidence Personnes Agées Saint-Nicolas	Résidence Personnes Agées Saint-Nicolas		AC				
1254	Résidence Personnes Agées Wolff	Résidence Personnes Agées Wolff		AC				

AUTRES ETABLISSEMENTS

107	Bâtiment mixte (association + logement)	Bâtiment mixte (association + logement)		AC				
110	Institut Médico-Pédagogique L'Espérance - CMSEA	Institut Médico-Pédagogique L'Espérance - CMSEA		AC				
112	Bâtiment associatif	Bâtiment associatif		AC				
115	Bâtiment associatif	Bâtiment associatif		AC				
127	Espace pédagogique Saint-Martin	Espace pédagogique Saint-Martin	R	5				
134	Bâtiment mixte (association + logement)	Bâtiment mixte (association + logement)		AC				
286	Bâtiment associatif (Famille Lorraine)	Bâtiment associatif (Famille Lorraine)	L R	5				

469	Bâtiment associatif	Bâtiment associatif	L	4				
590	Bâtiment associatif (DEIS Musique - Famille Lorraine)	Bâtiment associatif (DEIS Musique - Famille Lorraine)	L	5				
781	Bâtiment associatif (Secours Populaire)	Bâtiment associatif (Secours Populaire)	W	5				
139	Annexe Centre Culturel Queuleu	Annexe Centre Culturel Queuleu	L	5				
232	Bâtiment associatif - Gymnase Houblonnière	Bâtiment associatif - Gymnase Houblonnière		AC				
157	Pôle des Lauriers	Pôle des Lauriers	W	5				
159	Police Municipale + Locaux associatifs	Police Municipale + Locaux associatifs	W L	5				
176	Cloître des Récollets	CNFPT	S R L	4				
		Archives municipales	SRL	4				
		Institut européen d'écologie	SRL	4				
		Institut européen d'écologie	SRL	4				
		Cloître, Salle de cours et de réunions	SRL	4				
239	Aumonerie Mission Etudiante	Aumonerie Mission Etudiante	W	5				
242	Centre du Bon Pasteur (Locaux associatifs et salle municipale)	Centre du Bon Pasteur (Locaux associatifs et salle municipale)	L N R	4				
291	Locaux associatifs (Faux-Mouvement)	Locaux associatifs (Faux-Mouvement)	T M	5				

323	Buvette du Saulcy (Auberge du mini-golf)	Buvette du Saulcy (Auberge du mini-golf)	N	5				
333	Délégation à l'Emploi	Délégation à l'Emploi	W	5				
345	Bâtiment associatif (Croix Rouge)	Bâtiment associatifs (Croix Rouge)	W	5				
359	Trésorerie principale municipale	Trésorerie principale municipale	M	5				
666	Mission Commerce	Mission Commerce		AC				
716	Complexe municipal du Sablon (Locaux associatifs + restauration scolaire)	Complexe municipal du Sablon (Locaux associatifs + restauration scolaire)	L N R	4				
986	Office de Tourisme	Office de Tourisme	W	5				
1219	Bureaux Service Ville de Metz	Bureaux service Ville de Metz		AC				
117	Bâtiment mixte (association + logement)	Bâtiment mixte (association + logement)		AC				
105	Bâtiment mixte (associations CMSEA et CLLAJ + logement)	Bâtiment mixte (associations CMSEA et CLLAJ + logement)		AC				
561	Bâtiment associatif (Association Mikado)	Bâtiment associatif (Association Mikado)		AC				
124	CFTC	CFTC		AC				
751	Locaux associatif (UNICEF)	Locaux associatif (UNICEF)		5				
756	Bâtiment associatif (Croix rouge)	Bâtiment associatif (Croix rouge)		AC				
360	Bâtiment mixte (association + logement)	Bâtiment mixte (association + logement)		AC				

905	Bâtiment associatif (Centre culturel Turc)	Bâtiment associatif (Centre culturel Turc)		AC				
179	Restaurant El Theatris	Restaurant El Theatris	N	5				
322	Restaurant de l'esplanade la guinguette	Restaurant de l'esplanade la guinguette	N	5				
399	Pâtisserie salon de thé	Pâtisserie salon de thé		AC	PAS DE DIAGNOSTIC QCS (Compromis de vente signé)			
302	Bâtiment mixte (La Poste + Local associatif Cyclo Club)	Bâtiment mixte (La Poste + Local associatif Cyclo Club)		5				
139	La Poste	La Poste		AC				
894	Services Ville de Metz	Services Ville de Metz	W	5				
484	Marché couvert	Marché Mob Emploi	M N	5				
320	Serres du Jardin Botanique	Serres du Jardin Botanique	T	4				
	Parking Maud'huy	Parking Maud'huy	PS	5				
246	Terrain de Camping	Accueil, Sanitaires, Epicerie	PA	3				
304	CCAS de Metz	Siège du CCAS de Metz	RWL	3				
124	Centre social Champagne	Centre Champagne	L	4				
124	Centre social Champagne	Halte-garderie La Maison des Lutins	R	5				
750	Foyer d'hébergement du Pont des Grilles	Foyer d'hébergement du Pont des Grilles		AC				

ETABLISSEMENTS ABRITANT PLUSIEURS SERVICES

133	Complexe chemin sous les vignes	Mairie de quartier, Multi-accueil La Vigneraie, Local associatif	WR	4				
156	Ensemble Saint-Clément	Multi-accueil Les Rase-Mottes, Locaux associatifs	R	5				
361	Immeuble Le Château	Mairie de quartier, Halte-garderie Le Château, Mission Locale	L R	4				
278	Annexe Victor Desvignes	Club senior, Bibliothèque	L	5				
281	Centre social ADACS - Bellecroix	Centre social, Bibliothèque, Multi-accueil Tom pousse	LNR	3				
770	Annexe centre social Espace de la Grange	Annexe centre social, Mairie de quartier	L W	5				
920	Centre socioculturel de Magny	Centre socioculturel, Bibliothèque	L	3				
292	Hôtel de Ville	Hôtel de Ville	WL	3				
919	Centre République	Mairie de quartier, Médiathèque du Sablon, Locaux associatifs	LN	3				
1253	Complexe Sainte-Croix	Résidence Personnes Agées, Groupe politique, Foyer CAHU, Caves	LNT	3				

Ville de Metz

Agenda d'Accessibilité Programmée (Ad'AP)

Cerfa n°15246*01 – Volet 5.3.2

**Tableau 3 – Début et fin prévisionnels
de la mise en accessibilité**



TABLEAU 3 – DEBUT ET FIN PREVISIONNELS DE LA MISE EN ACCESSIBILITE

<i>N° Gima</i>	<i>Complexe immobilier</i>	<i>Décomposition</i>	<i>Date prévisionnelle de début de la 1ère action de mise en accessibilité</i>	<i>Date prévisionnelle de fin de la dernière action de mise en accessibilité</i>
--------------------	----------------------------	----------------------	--	--

ETABLISSEMENTS SCOLAIRES

100	Groupe scolaire Le Val	Ecole maternelle Les Chardonnerets I	2020	2020
		Ecole maternelle Les Chardonnerets II	2017	2017
		Ecole élémentaire Le Val + Bloc sanitaire cour	2019	2019
		Annexe 1 - Ecole élémentaire Le Val (1 classe)	2019	2019
		Annexe 2 - Ecole élémentaire Le Val (BCD)	2019	2019
101	Groupe scolaire Les Isles	Ecole maternelle Les Isles	2018	2019
		Ecole élémentaire et restaurant scolaire Les Isles	2017	2021
		Périscolaire	2018	2018
102	Groupe Scolaire Gaston Hoffman	Ecole élémentaire et restaurant scolaire Gaston Hoffman	2023	2024
		Ecole maternelle Saint-Maximin	2024	2024

		Institut d'éducation sensorielle - PEP	2018	2018
103	Groupe scolaire Debussy	Ecole maternelle Chanteclair	2021	2024
		Ecole élémentaire Debussy	2021	2024
486	Complexe du Bon Pasteur	Ecole maternelle Domaine Fleuri	2019	2019
104	Groupe scolaire Jules Verne	Ecole élémentaire Jules Verne + Annexe école maternelle Arc en ciel (2 classes + salle de jeux)	2023	2024
105	Groupe scolaire Saint-Eucaire	Ecole élémentaire et restaurant scolaire Saint-Eucaire Bâtiment A	2017	2017
		Maternelle Saint-Eucaire - Bâtiment A	2017	2017
		Ecole élémentaire Saint-Eucaire - Bâtiment B	2017	2017
106	Groupe scolaire Les Bordes	Ecole maternelle Les Peupliers	2020	2020
		Ecole élémentaire Les Bordes	2020	2020
107	Groupe scolaire de la Seille	Ecole maternelle au Pommier Rose	2017	2017
		Ecole élémentaire de la Seille - Bâtiment A (Inspection académique)	2017	2017
		Ecole élémentaire de la Seille - Bâtiment B	2021	2024
108	Groupe scolaire de Bellecroix	Ecole maternelle le Pré Vert	2017	2017
		Ecole élémentaire Emilie du Châtelet	2018	2018

		Ecole élémentaire Jean Monnet	2017	2017
109	Groupe scolaire Fort Moselle	Ecole élémentaire, restaurant scolaire, centre d'éducation motrice Fort Moselle	2017	2017
		Ecole maternelle Fort Moselle	2017	2017
110	Groupe scolaire de Plantières	Ecole maternelle L'Ile aux Enfants	2019	2019
		Ecole élémentaire Plantières 1	2020	2023
		Ecole élémentaire Plantières 2	2020	2020
		Périscolaire	2019	2019
		Restaurant scolaire	2019	2019
111	Ecole élémentaire Jean-Moulin	Ecole élémentaire Jean-Moulin	2018	2020
		Périscolaire associatif	2020	2020
112	Groupe scolaire Les Pépinières	Ecole maternelle Les Coccinelles et Ecole élémentaire Les Pépinières 2	2016	2016
		Ecole élémentaire Les Pépinières 1	2021	2024
		Périscolaire	2022	2022
113	Groupe scolaire Michel Colucci	Ecole maternelle Michel Colucci	2018	2018
		Ecole élémentaire Michel Colucci	2017	2020

		Centre médico-scolaire	2018	2018
115	Groupe scolaire Erckmann Chatrian	Ecole maternelle Joyeux Pinsons	2019	2019
		Ecole maternelle Les Mésanges	2018	2018
		Ecole élémentaire Erckmann Chatrian 1	2018	2020
		Ecole élémentaire Erckmann Chatrian 2	2018	2018
		Classe passerelle + Associations + Logement	2022	2024
116	Groupe scolaire Magny La Plaine	Ecole maternelle La Moineaudière	2020	2020
		Ecole élémentaire Magny La Plaine	2022	2022
		Périscolaire	2024	2024
117	Groupe scolaire Maurice Barrès	Ecole maternelle Les Mirabelles 1 et 2	2024	2024
		Ecole élémentaire Maurice Barrès 1	2021	2021
		Ecole élémentaire Maurice Barrès 2	2022	2022
118	Groupe scolaire Auguste Prost	Ecole élémentaire Auguste Prost	2019	2019
		Ecole maternelle Cavalier Bleu 1	2019	2019
		Ecole maternelle Cavalier Bleu 2	2019	2019

		Centre médico-scolaire	2022	2024
119	Groupe scolaire Louis Pergaud	Ecole maternelle Arc en ciel	2017	2017
		Restaurant scolaire	2019	2019
		Ecole élémentaire Louis Pergaud	2017	2017
120	Groupe scolaire La Corchade	Ecole maternelle Les Sources	2021	2021
		Ecole élémentaire La Corchade	2021	2024
121	Groupe scolaire des Hauts de Vallières	Ecole élémentaire des Hauts de Vallières	2022	2022
		Ecole maternelle des Hauts de Vallières	2022	2022
128	Ecole élémentaire Le Graouilly	Ecole élémentaire Le Graouilly	2019	2020
130	Ecole élémentaire Sainte-Thérèse	Ecole élémentaire Sainte-Thérèse	2020	2024
131	Groupe scolaire Camille Hilaire	Ecole élémentaire Camille Hilaire	2017	2021
		Classe appartement	2022	2024
		Ecole maternelle Les Petits Poucets	2017	2017
		Périscolaire	2022	2024
132	Ecole élémentaire Hauts de Queuleu	Ecole élémentaire Hauts de Queuleu	2023	2023

		Périscolaire	2024	2024
134	Groupe scolaire Château Aumiot	Ecole élémentaire Château Aumiot	2018	2018
		Ecole maternelle Le Trimazo	2018	2018
135	Ecole élémentaire Notre-Dame	Ecole élémentaire Notre-Dame	2019	2019
		Centre médico-scolaire	2019	2019
138	Ecole maternelle Le Pigeonnier	Ecole maternelle Le Pigeonnier	2020	2020
140	Ecole maternelle Saint-Martin	Ecole maternelle Saint-Martin	2016	2016
142	Ecole maternelle La Flûte Enchantée	Ecole maternelle La Flûte Enchantée	2018	2018
143	Ecole maternelle Clair Matin	Ecole maternelle Clair Matin	2017	2017
144	Ecole maternelle Les Roitelets	Ecole maternelle Les Roitelets	2020	2020
148	Ecole maternelle Les Plantes	Ecole maternelle Les Plantes	2023	2023
149	Ecole maternelle Les Acacias	Ecole maternelle Les Acacias	2023	2023
151	Ecole maternelle Les Primevères	Ecole maternelle Les Primevères	2016	2016
152	Ecole maternelle Jean Morette	Ecole maternelle Jean Morette	2024	2024
153	Ecole maternelle l'Arbre Roux	Ecole maternelle l'Arbre Roux	2017	2017

154	Ecole maternelle La Volière	Ecole maternelle La Volière	2016	2016
481	Groupe scolaire des Quatres Bornes	Ecole maternelle Les Quatre Bornes	2016	2016
		Ecole élémentaire Les Quatre Bornes	2016	2016
		Restaurant scolaire	2017	2017
744	Groupe scolaire Jean de la Fontaine	Ecole maternelle La Clairière	2017	2017
		Ecole élémentaire Jean de la Fontaine	2017	2017
		Restaurant scolaire	2017	2017
761	Groupe scolaire rue du Pâtural Barbet	Ecole maternelle Symphonie	2017	2017
		Ecole élémentaire Pilâtre de Rozier	2017	2018
775	Ecole élémentaire Van Gogh	Ecole élémentaire Vincent Van Gogh	2024	2024

EQUIPEMENTS SPORTIFS

118	Gymnase Hannoncelles	Gymnase Hannoncelles	2017	2017
121	Gymnase de Vallières	Gymnase Vallières	2017	2024
161	COSEC Dauphiné	COSEC Dauphiné	2019	2021
161	COSEC Dauphiné	Extension COSEC Dauphiné	2019	2021

162	COSEC Paul Valery	COSEC Paul Valery	2017	2021
162	COSEC Paul Valery	Nouvelle Salle de sports Paul Valery	2017	2017
164	COSEC Queuleu	COSEC Queuleu	2019	2021
165	COSEC Arsenal	COSEC Arsenal	2019	2021
165	Gymnase Fournier	Gymnase Fournier	2017	2024
216	Gymnase du Luxembourg	Gymnase du Luxembourg	2017	2017
216	Piscine du Luxembourg	Piscine du Luxembourg	2022	2024
220	Complexe sportif du Plateau	Gymnase des pensées	2019	2021
220	Complexe sportif du Plateau	Vestiaires RS Magny + club house	2019	2021
220	Complexe sportif du Plateau	Vestiaires RS Magny	2019	2021
221	Gymnase Bellecroix	Gymnase Bellecroix	2019	2021
222	Gymnase de la Patrotte	Gymnase de la Patrotte	2017	2017
223	Gymnase Malraux	Gymnase Malraux	2018	2018
225	Gymnase Périgueux	Gymnase Périgueux	2017	2021
228	COSEC de Devant-les-Ponts	COSEC Devant les ponts	2022	2024

229	COSEC de Magny	COSEC de Magny	2019	2021
242	Piscine du Bon Pasteur	Piscine du Bon Pasteur	2019	2021
245	Kayak Club	Kayak Club	2022	2024
247	SMEC Tennis	Vestiaires	2019	2021
247	SMEC Tennis	Club House	2019	2021
324	Régates Messines	Régates Messines	2017	2021
497	Piscine olympique Lothaire	Piscine olympique Lothaire	2019	2021
498	Complexe sportif Baron Dufour	Vestiaires	2017	2021
500	Complexe sportif Lothaire	Vestiaires stade APM Emile WEINBERG avec tribune	2018	2024
500	Complexe sportif Lothaire	Club house	2019	2021
500	Complexe sportif Lothaire	Vestiaires avec infirmerie APM	2022	2024
500	Complexe sportif Lothaire	Vestiaires stade ES Metz Lothaire 3 + club house	2019	2021
504	Complexe sportif de Bellecroix	Vestiaires stade de Bellecroix	2019	2021
504	Complexe sportif de Bellecroix	Club house	2019	2021
507	Complexe sportif des Hauts de Blémont	Stand de Tir	2019	2021

507	Complexe sportif des Hauts de Blémont	Club House	2019	2021
1101	Complexe sportif des Hauts de Blémont	Halle d'Athlétisme (L'Anneau)	2017	2017
1101	Complexe sportif des Hauts de Blémont	Vestiaires Football (ancien)	2019	2021
1101	Complexe sportif des Hauts de Blémont	Nouveau vestiaire (locaux espaces verts)	2019	2021
508	Complexe UL Plantières	Club house	2019	2021
508	Complexe UL Plantières	Vestiaires Douches UL Plantières	2019	2021
526	Stade Olympique d'athlétisme (Dezavelle)	Vestiaires stade Olympique d'athlétisme	2019	2021
527	Complexe sportif Saint-Symphorien	Complexe sportif Saint-Symphorien	2017	2017
657	Complexe sportif Grange aux bois	Complexe sportif Grange aux bois	2017	2017
768	Gymnase du Technopôle	Gymnase	2022	2024
774	Club house du golf du technopole	Club house du golf du technopole	2022	2024
809	Gymnase Metz-nord	Gymnase Metz-nord	2022	2024
815	Complexe sportif de rugby	Vestiaires Terrain de rugby avec tribune	2017	2018
815	Complexe sportif de rugby	Vestiaires	2017	2018
815	Complexe sportif de rugby	Club house	2017	2018

827	Salle d'Escrime	Salle d'Escrime	2017	2017
827	Piscine de Belletanche	Piscine de Belletanche + bureaux arrière	2018	2018
903	Gymnase Abbé Risse	Gymnase Abbé Risse	2022	2024
958	Les Arènes	Les Arènes	2018	2018
1134	Ancienne Capitainerie	Ancienne Capitainerie	2017	2018

EQUIPEMENTS SOCIOCULTURELS

124	Centre social et Halte-garderie Arc en Ciel	Centre social et Halte-garderie Arc en Ciel	2020	2022
279	Centre social - MAS	Centre social - MAS	2019	2021
280	Centre socioculturel de Vallières	Centre socioculturel de Vallières	2022	2024
283	Maison de la Culture et des Loisirs	Maison de la Culture et des Loisirs	2022	2024
284	MJC Metz-Sud	MJC Metz-Sud	2019	2021
285	CALP de Plantières	CALP de Plantières	2017	2017
287	Centre social du Petit Bois	Centre social du Petit Bois	2019	2021
288	Centre social Lacour	Centre social Lacour	2021	2024
289	MJC des 4 Bornes	MJC des 4 Bornes	2017	2017

306	Maison des Associations (Maison Rouge)	Maison des Associations (Maison Rouge)	2020	2021
473	Centre Saint-Denis de la Réunion	Centre Saint-Denis de la Réunion	2018	2018
626	Centre social AMIS - Victor Desvignes	Centre social AMIS - Victor Desvignes	2018	2018
		Billard club	2022	2024
891	Centre social Espace de la Grange	Centre social Espace de la Grange	2018	2018
896	Centre socioculturel de la Corchade	Centre socioculturel de la Corchade	2018	2018
1179	Centre socioculturel Sainte-Barbe Fort Moselle	Centre socioculturel Sainte-Barbe Fort Moselle	2023	2024
		Gymnase	2022	2024
248	Auberge de Jeunesse	Auberge de Jeunesse	2023	2024

BIBLIOTHEQUES-MEDIATHEQUES

183	Médiathèque Verlaire	Médiathèque Verlaire (Pontiffroy)	2016	2017
1108	Verlaine Services numériques	Verlaine Services numériques	2016	2018
918	Médiathèque Jean-Macé	Médiathèque Jean-Macé (Borny)	2017	2018

MAIRIES DE QUARTIER

137	Mairie de quartier de Magny	Mairie de quartier de Magny	2016	2019
344	Mairie de quartier de Queuleu	Mairie de quartier de Queuleu	2016	2019
867	Mairie de quartier Sainte-Thérèse	Mairie de quartier Sainte-Thérèse	2016	2019
985	Mairie de quartier de Borny	Mairie de quartier de Borny	2016	2019
1087	Mairie de quartier de Vallières	Mairie de quartier de Vallières	2016	2019

ETABLISSEMENTS D'ACCUEIL DU JEUNE ENFANT

309	Halte-garderie Pomme d'Api	Halte-garderie Pomme d'Api	2024	2024
536	Multi-accueil Les Buissonnets	Multi-accueil Les Buissonnets	2017	2017
711	Multi-accueil Les Récollets	Multi-accueil Les Récollets	2023	2023
765	Multi-accueil Unis-vers d'enfants	Multi-accueil Unis-vers d'enfants	2016	2016
1078	Multi-accueil Bernard Chabot	Multi-accueil Bernard Chabot	2022	2022
1243	Multi-accueil Les Jardinets	Multi-accueil Les Jardinets	2018	2018
1246	Multi-accueil Les Marmousets	Multi-accueil Les Marmousets	2022	2022

1247	Maison de l'amphithéâtre	Maison de l'amphithéâtre	2016	2016
1244	Multi-accueil Les Guérêts	Multi-accueil Les Guérêts	2019	2019
1245	Halte-garderie La Parent'Aise	Halte-garderie La Parent'Aise	2022	2022
1248	Halte-garderie Clair de Lune	Halte-garderie Clair de Lune	2022	2022
125	Halte-garderie Des Petits Loups	Halte-garderie Des Petits Loups	2024	2024
286	Halte-garderie Le Chat Botté	Halte-garderie Le Chat Botté	2024	2024
304	Multi-accueil la Maison de la Petite Enfance Ludodèque MPE	Multi-accueil la Maison de la Petite Enfance Ludodèque MPE	2020	2020
730	Multi-accueil de Vallières	Multi-accueil de Vallières	2017	2017
770	Multi-accueil de la Grange aux Bois	Multi-accueil de la Grange aux Bois	2021	2021
775	Multi-accueil de Magny	Multi-accueil de Magny	2018	2018

EDIFICES CULTUELS

185	Eglise Saint-Simon Saint-Jude	Eglise Saint-Simon Saint-Jude	2018	2019
186	Eglise Sainte-Ségoène	Eglise Sainte-Ségoène	2022	2024
187	Eglise Notre-Dame	Eglise Notre-Dame	2016	2017
188	Eglise Saint-Maximin	Eglise Saint-Maximin	2021	2021

189	Eglise Saint-Martin (centre-ville)	Eglise Saint-Martin (centre-ville)	2022	2024
190	Eglise Saint-Eucaire	Eglise Saint-Eucaire	2017	2018
191	Eglise Immaculée Conception	Eglise Immaculée Conception	2019	2019
192	Eglise Saint-Fiacre	Eglise Saint-Fiacre	2018	2019
193	Eglise Très Saint-Sacrement	Eglise Très Saint-Sacrement	2019	2019
194	Eglise Saint-Martin	Eglise Saint-Martin	2021	2021
196	Eglise Saint-Clément	Eglise Saint-Clément	2020	2020
197	Temple Neuf	Temple Neuf	2016	2017
198	Eglise Sainte-Lucie	Eglise Sainte-Lucie	2018	2018
457	Eglise Saint-Bernard	Eglise Saint-Bernard	2020	2020
639	Eglise Saint-Pierre	Eglise Saint-Pierre	2021	2021
916	Local Paroissial Perpétuel secours	Local Paroissial Perpétuel secours	2022	2024

EQUIPEMENTS CULTURELS

181	Eglise des Trinitaires	Eglise des Trinitaires	2021	2021
184	Basilique Saint-Vincent	Basilique Saint-Vincent	2022	2024
211	Saint-Pierre aux Nonnains	Saint-Pierre aux Nonnains	2022	2024
308	Les Trinitaires (chapelle, caveau, petit théâtre, bureau)	Les Trinitaires (chapelle, caveau, petit théâtre, bureau)	2023	2024
311	Chapelle des Templiers	Chapelle des Templiers	2022	2024
311	L'Arsenal	L'Arsenal	2023	2024
827	Orchestre National Lorraine (ONL)	Orchestre National Lorraine (ONL)	2024	2024
	La Boite à Musique (BAM)	La Boite à Musique (BAM)	2022	2024

CLUBS SENIORS ET RESIDENCES PERSONNES AGÉES

1250	Club sénior des 4 Bornes	Club sénior des 4 Bornes	2022	2024
125	Club sénior de Queuleu	Club sénior de Queuleu	2018	2020
286	Club sénior de la Ronde	Club sénior de la Ronde	2019	2021
536	Club sénior Marie Clotilde	Club sénior Marie Clotilde	2022	2024
1249	Club sénior Soleil d'automne	Club sénior Soleil d'automne	2017	2019

1248	Résidence Personnes Agées Désiremont	Résidence Personnes Agées Désiremont	2017	2024
1252	Résidence Personnes Agées Grandmaison	Résidence Personnes Agées Grandmaison	2021	2022
318	Résidence Personnes Agées Haute Seille	Résidence Personnes Agées Haute Seille	2023	2024
1255	Résidence Personnes Agées Saint-Nicolas	Résidence Personnes Agées Saint-Nicolas	2020	2023
1254	Résidence Personnes Agées Wolff	Résidence Personnes Agées Wolff	2017	2017

AUTRES ETABLISSEMENTS

107	Bâtiment mixte (association + logement)	Bâtiment mixte (association + logement)	2022	2024
110	Institut Médico-Pédagogique L'Espérance CMSEA	Institut Médico-Pédagogique L'Espérance - CMSEA	2022	2024
112	Bâtiment associatif	Bâtiment associatif	2022	2024
115	Bâtiment associatif	Bâtiment associatif	2022	2024
127	Espace pédagogique Saint-Martin	Espace pédagogique Saint-Martin	2015	2016
134	Bâtiment mixte (association + logement)	Bâtiment mixte (association + logement)	2022	2024
286	Bâtiment associatif (Famille Lorraine)	Bâtiment associatif (Famille Lorraine)	2022	2024
469	Bâtiment associatif	Bâtiment associatif	2022	2024
590	Bâtiment associatif (DEIS Musique - Famille Lorraine)	Bâtiment associatif (DEIS Musique - Famille Lorraine)	2022	2024

781	Bâtiment associatif (Secours Populaire)	Bâtiment associatif (Secours Populaire)	2022	2024
139	Annexe Centre Culturel Queuleu	Annexe Centre Culturel Queuleu	2022	2024
232	Bâtiment associatif - Gymnase Houblonnière	Bâtiment associatif - Gymnase Houblonnière	2022	2024
157	Pôle des Lauriers	Pôle des Lauriers	2016	2016
159	Police Municipale + Locaux associatifs	Police Municipale + Locaux associatifs	2017	2017
176	Cloître des Récollets	CNFPT	2017	2017
		Archives municipales	2022	2024
		Institut européen d'écologie	2022	2024
		Institut européen d'écologie	2022	2024
		Cloître, Salle de cours et de réunions	2022	2024
239	Aumonerie Mission Etudiante	Aumonerie Mission Etudiante	2022	2024
242	Centre du Bon Pasteur (Locaux associatifs et salle municipale)	Centre du Bon Pasteur (Locaux associatifs et salle municipale)	2018	2018
291	Locaux associatifs (Faux-Mouvement)	Locaux associatifs (Faux-Mouvement)	2017	2017
323	Buvette du Saulcy (Auberge du mini-golf)	Buvette du Saulcy (Auberge du mini-golf)	2022	2024
333	Délégation à l'Emploi	Délégation à l'Emploi	2017	2017

345	Bâtiment associatif (Croix Rouge)	Bâtiment associatifs (Croix Rouge)	2022	2024
359	Trésorerie principale municipale	Trésorerie principale municipale	2019	2021
666	Mission Commerce	Mission Commerce	2017	2017
716	Complexe municipal du Sablon (Locaux associatifs + restauration scolaire)	Complexe municipal du Sablon (Locaux associatifs + restauration scolaire)	2022	2024
986	Office de Tourisme	Office de Tourisme	2016	2016
1219	Bureaux Service Ville de Metz	Bureaux service Ville de Metz	2016	2016
117	Bâtiment mixte (association + logement)	Bâtiment mixte (association + logement)	2022	2024
105	Bâtiment mixte (associations CMSEA et CLLAJ + logement)	Bâtiment mixte (associations CMSEA et CLLAJ + logement)	2022	2024
561	Bâtiment associatif (Association Mikado)	Bâtiment associatif (Association Mikado)	2022	2024
124	CFTC	CFTC	2022	2024
751	Locaux associatif (UNICEF)	Locaux associatif (UNICEF)	2022	2024
756	Bâtiment associatif (Croix rouge)	Bâtiment associatif (Croix rouge)	2022	2024
360	Bâtiment mixte (association + logement)	Bâtiment mixte (association + logement)	2022	2024
905	Bâtiment associatif (Centre culturel Turc)	Bâtiment associatif (Centre culturel Turc)	2022	2024
179	Restaurant El Theatris	Restaurant El Theatris	2022	2024

322	Restaurant de l'esplanade la guinguette	Restaurant de l'esplanade la guinguette	2022	2024
399	Pâtisserie salon de thé	Pâtisserie salon de thé	2017	2017
302	Bâtiment mixte (La Poste + Local associatif Cyclo Club)	Bâtiment mixte (La Poste + Local associatif Cyclo Club)	2022	2024
139	La Poste	La Poste	2017	2017
894	Services Ville de Metz	Services Ville de Metz	2016	2016
484	Marché couvert	Marché couvert et Mob Emploi	2022	2024
320	Serres du Jardin Botanique	Serres du Jardin Botanique	2022	2024
	Parking Maud'huy	Parking Maud'huy	2022	2022
246	Terrain de Camping	Accueil, sanitaires, épicerie	2016	2024
304	CCAS de Metz	Siège du CCAS de Metz	2018	2018
124	Centre social Champagne	Centre Champagne	2022	2024
124	Centre social Champagne	Halte-garderie La Maison des Lutins	2017	2017
750	Foyer d'hébergement du Pont des Grilles	Foyer d'hébergement du Pont des Grilles	2022	2024

ETABLISSEMENTS ABRITANT PLUSIEURS SERVICES

133	Complexe chemin sous les vignes	Mairie de quartier, Multi-accueil La Vigneraie, Local associatif	2019	2024
156	Ensemble Saint-Clément	Multi-accueil Les Rase-Mottes, Locaux associatifs	2022	2024
361	Immeuble Le Château	Mairie de quartier, Halte-garderie Le Château, Mission Locale	2016	2024
278	Annexe Victor Desvignes	Club senior, Bibliothèque	2022	2024
281	Centre social ADACS - Bellecroix	Centre social, Bibliothèque, Multi-accueil Tom pouce	2019	2021
770	Annexe centre social Espace de la Grange	Annexe centre social, Mairie de quartier	2022	2024
920	Centre socioculturel de Magny	Centre socioculturel, Bibliothèque	2022	2024
292	Hôtel de Ville	Hôtel de Ville	2016	2024
919	Centre République	Mairie de quartier, Médiathèque du Sablon, Locaux associatifs	2019	2021
1253	Complexe Sainte-Croix	Résidence Personnes Agées, Groupe politique, Foyer CAHU, Caves	2022	2024

Ville de Metz

**Agenda d'Accessibilité Programmée
(Ad'AP)**

Cerfa n°15246*01 – Volet 5.3.2

**Tableau 4 – Nature des actions par ERP,
par année et par période**



TABLEAU 4 – NATURE DES ACTIONS PAR ERP, PAR ANNEE ET PAR PERIODE

<i>N° Gima</i>	<i>Décomposition immobilier</i>	<i>Département</i>	<i>Nature des actions (exemples)</i>
ANNEE 2016			
112	Ecole maternelle Les Coccinelles et Ecole élémentaire Les Pépinières 2	MOSELLE	Supprimer un ressaut, créer un sanitaire mixte accessible, Modifier la hauteur des urinoirs, Signalisation sanitaire réservé au personnel, Installer un lavabo accessible, Déplacer signalisation, arrondir ressaut, poser un rappel tactile au sol, créer un cabinet d'aisances adapté
140	Ecole maternelle Saint-Martin	MOSELLE	ATTESTATION DE CONFORMITE A DELIVREE
151	Ecole maternelle Les Primevères	MOSELLE	PAS DE DIAGNOSTIC QCS (Fermeture définitive prévue)
154	Ecole maternelle La Volière	MOSELLE	Remplacer ou modifier un équipement, poser un rappel tactile au sol, créer une rampe permanente, déplacer le dispositif à hauteur accessible, modifier ou créer une rampe
481	Ecole maternelle Les Quatre Bornes	MOSELLE	Poser une grille, installer un dispositif avec visiophonie à hauteur accessible
	Ecole élémentaire Les Quatre Bornes	MOSELLE	Arrondir ressaut, Poser une grille, installer un dispositif avec visiophonie, Remplacer ou modifier le mobilier, Créer un sanitaire accessible par sexe, remplacer la main courante, installer un lavabo
183	Médiathèque Verlaire (Pontiffroy)	MOSELLE	Poser un rappel tactile au sol,
1108	Verlaine Services numériques	MOSELLE	Modifier hauteur urinoir, créer un sanitaire accessible mixte
137	Mairie de quartier de Magny	MOSELLE	Déplacer l'accessoire à hauteur accessible, remplacer la main courante
344	Mairie de quartier de Queuleu	MOSELLE	Poser un lave-mains
867	Mairie de quartier Sainte-Thérèse	MOSELLE	Créer un emplacement accessible (0,80m x 1,30m)

985	Mairie de quartier de Borny	MOSELLE	Modifier l'implantation de la porte ou du cloisonnement
1087	Mairie de quartier de Vallières	MOSELLE	Poser un revêtement extérieur continu
765	Multi-accueil Unis-vers d'enfants	MOSELLE	Remplacer ou modifier le mobilier par au moins un mobilier accessible
1247	Maison de l'amphithéâtre	MOSELLE	ATTESTATION DE CONFORMITE A DELIVREE
187	Eglise Notre-Dame	MOSELLE	L'entrée n'est pas utilisée par le public, Il faudra mettre une signalisation pour l'interdiction d'accès
197	Temple Neuf	MOSELLE	Poser ou rendre les nez de marche contrastés par une peinture adaptée sur au moins 3 cm en horizontal
157	Pôle des Lauriers	MOSELLE	Poser ou rendre les nez de marche contrastés par une peinture adaptée sur au moins 3 cm en horizontal , urinoirs en batterie
986	Office de Tourisme	MOSELLE	Accessibilité PMR
1219	Bureaux service Ville de Metz	MOSELLE	Installer une barre de tirage horizontale au milieu de la porte permettant de refermer la porte derrière soi une fois entré
894	Services Ville de Metz	MOSELLE	Modifier ou poser un bloc-porte de passage utile d'au moins 1,20 m avec vantail usuel de 0,80 m (passage utile d'au moins 0,77 m). Prévoir également un contraste visuel pour repérer la porte, son encadrement ainsi que sa poignée.
246	Camping	MOSELLE	Accessibilité PMR
361	Mairie de quartier, Halte-garderie Le Château, Mission Locale	MOSELLE	Modifier ou créer une nouvelle rampe
292	Hôtel de Ville	MOSELLE	Modifier ou créer une nouvelle rampe

ANNEE 2017

	Ecole maternelle Les Chardonnerets II	MOSELLE	1) Entrée principale Escalier extérieur : rappel tactile et contrasté première marche + première et dernière contremarches. + modifier main courante. 2) Cheminement extérieur : panneau signalisation et d'orientation + Remplacer grille avaloir. 3) Entrée principale accès bâtiment : Remplacer grille + Déplacer dispositif d'appel. 4) Entrée classe - Cour : rampe permanente. 5) Cour : Remplacer grille avaloir + Reboucher trou niveau du sol.
	Ecole élémentaire et restaurant scolaire Les Isles	MOSELLE	1) Entrée Cour : Modifier hauteur équipement (boîte lettres). 2) Cour : Réfection revêtement sol. 3) Escaliers extérieurs : Rappel tactile et contrasté de la première marche, et première et dernière contremarches + Main courante + signalétique d'orientation. 4) Sanitaires extérieurs : rampe permanente + Menuiserie + Créer Sanitaires PMR Garçons + PMR Filles. 5) Restaurant, circulation intérieure : signalisation contrastée sur vitrage. 6) Restaurant, sanitaires PMR : barre de tirage horizontale. 7) Bibliothèque : remplacer par mobilier accessible. 8) Ascenseur. 9) Escaliers intérieurs : Rappel tactile et contrasté de la première marche, et première et dernière contremarches + Main courante. 10) Etage, Sanitaires mixtes : Rampe permanente + Créer Sanitaire PMR. 11) Salles de classe : ressaut. 12) Salle de danse : Rampe permanente.
105	Ecole élémentaire et restaurant scolaire Saint-Eucaire - Bâtiment A	MOSELLE	1) Escalier accès cour Maternelle : Poser contremarche 10 cm. 2) Entrée Principale côté cour : Déplacer + Installer un dispositif d'accès accessible avec visiophonie. 3) porte vers cour de récréation côté Maternelle : Remplacer Menuiserie. 4) Ascenseur vers cantine : Installer système complet. 5) Escaliers : Prolonger main courante sur palier. 6) Circulations étages : Modifier hauteur équipements Patères + rappel tactile et contrasté (extincteur). 7) Tous les Sanitaires : Barres de tirage sur porte principale + Signalétique.
	Maternelle Saint-Eucaire - Bâtiment A	MOSELLE	1) Circulations : Poser un rappel tactile et contrasté sous l'obstacle en saillie (lavabos + extincteur). 2) WC PMR : Signalétique + barre de tirage horizontale.
	Ecole élémentaire Saint-Eucaire Bâtiment B	MOSELLE	1) Grille Extérieure : Régler ou remplacer le ferme-porte. 2) Cour, accès sous sol : empêcher l'accès au public. 3) Entrée Principale bâtiment : rampe permanente + Déplacer et remplacer dispositif d'accès (visiophone). 4) Couloir d'entrée : rappel tactile et contrasté de la première marche, et première et dernière contremarches + main courante + rappel tactile et contrasté (extincteur). 5) couloir d'entrée : Installer un appareil élévateur. 6) Sanitaire Garçons : Créer Sanitaire PMR. 7) Sanitaire Filles : Créer Sanitaire PMR. 8) Escalier : Installer un ascenseur. 9) rappel tactile et contrasté de la première marche, et première et dernière contremarches + main courante. 10) Circulations étages : Modifier hauteur équipement (patère). 11) 1er étage : Créer Sanitaires PMR Garçons + Filles.

107	Ecole maternelle au Pommier Rose	MOSELLE	1) Accès extérieur : Modifier ou créer nouvelle rampe. 2) Escalier extérieur : rappel tactile et contrasté de la première marche, et première et dernière contremarches. + modifier main courante. 3) Entrée principale bâtiment : remplacer grille. 4) Circulation du RDC : rappel tactile et contrasté obstacle (extincteur).
	Ecole élémentaire de la Seille - Bâtiment A (Inspection académique)	MOSELLE	1) Accès élèves : Rampe + Ressaut. 2) Escalier extérieur cour : rappel tactile et contrasté de la première marche, et première et dernière contremarches + main courante. 3) Sanitaire Garçons + Sanitaire Filles : Créer Rampe permanente + barre de tirage horizontale + barre d'appui latérale.
108	Ecole maternelle le Pré Vert	MOSELLE	1) Extérieur cheminement vers entrée : Réfection du revêtement extérieur. 2) Entrée principale : Remplacer poignée porte par poignée facilement préhensible. 3) Porte sortie WC côté cour : Remplacer grille + rampe. 4) Circulation : rappel tactile et contrasté (extincteur). 5) Bureau Direction : remplacer par mobilier accessible.
	Ecole élémentaire Jean Monnet	MOSELLE	1) Accès plateau : Rampe permanente. 2) Cour de récréation : Grille avaloir. 3) Entrée principale : rappel tactile et contrasté de la première marche, et première et dernière contremarches + main courante. 4) Circulations : rappel tactile et contrasté (extincteurs + RIA). 5) Sanitaires Extérieurs : Installer barre de tirage horizontale + pictogrammes. 6) Sanitaires dans bâtiment : Installer barre de tirage horizontale + pictogrammes. 7) Cage d'escaliers : Remplacer + Prolonger main courante.
109	Ecole élémentaire, restaurant scolaire, centre d'éducation motrice Fort Moselle	MOSELLE	1) Entrée principale : Escalier extérieur : Rappel tactile et contrasté de la première marche, et première et dernière contremarches. + Remplacer main courante. 2) Déplacer la signalétique du bâtiment afin qu'elle soit visible et lisible. 3a) WC Ext : Rampe permanente + Créer WC PMR + Signalisation d'orientation.
	Ecole maternelle Fort Moselle	MOSELLE	1) Déplacer la signalétique du bâtiment afin qu'elle soit visible et lisible 2) Sanitaires PMR barre de tirage horizontale au milieu de la porte, signalétique avec pictogramme 3) Remplacement de cuvettes
	Ecole élémentaire Michel Colucci	MOSELLE	1) Accès bâtiment : signalétique d'orientation. 2) Sanitaires extérieurs Filles et Sanitaires Garçons : Créer Sanitaires PMR. 3) Ascenseur. 4) Escaliers intérieurs : rappel tactile et contrasté première marche + première et dernière contremarches + main courante.
119	Ecole maternelle Arc en ciel	MOSELLE	1) Entrée principale : Grille + Ressaut + Dispositif d'accès accessible avec visiophonie. 2) Circulations intérieures : rappel tactile et contrasté obstacle (extincteur + RIA).
	Ecole élémentaire Louis Pergaud	MOSELLE	1) Entrée principale : Grille + Remplacement Menuiserie + dispositif d'accès avec visiophonie. 2) Accès cour depuis Halle : Grille + ressaut. 3) Sanitaires sortie cour : rampe permanente + remplacer menuiserie. 4) Circulations : rappel tactile et contrasté obstacle (extincteur). 5) Sanitaires Garçons + Filles : créer sanitaire PMR + Signalétique d'orientation.

131	Ecole élémentaire Camille Hilaire	MOSELLE	1) Accès bibliothèque + Salle informatique : Rampe amovible + Remplacer menuiserie + rappel tactile et contrasté première marche + première et dernière contremarches + Main courante. 2) Cour : Grilles avaloir. 3) Circulations RdCh : appel tactile et contrasté obstacles (radiateurs + lavabos) + Remplacer un lavabo + Modifier hauteur équipements (patères) + poignées de porte facilement préhensibles. 4) Sanitaires Garçons + Sanitaires Filles : Créer Sanitaires PMR. 5) Accéder aux étages : Ascenseur. 6) Escaliers intérieurs : rappel tactile et contrasté première marche + première et dernière contremarches + main courante. 7) Circulations Etage : appel tactile et contrasté obstacles (radiateurs + lavabos) + Remplacer un lavabo + Modifier hauteur équipements (patères).
	Ecole maternelle Les Petits Poucets	MOSELLE	1) Entrée principale : Ressaut + Grille. 2) Intérieur, Accès dortoir : Remplacer menuiserie. 3) Sanitaires : Signalétique.
143	Ecole maternelle Clair Matin	MOSELLE	1) Entrée principale : Modifier hauteur équipement interphonie + Signalétique bâtiment visible + Grille. 2) Sortie cour : Remplacer grille + ressaut. 3) Sortie cour Salle de jeux : Ressaut. 4) Cour : Remplacer grille avaloir. 5) Circulations intérieures : rappel tactile au sol (Extincteur).
153	Ecole maternelle l'Arbre Roux	MOSELLE	1) Entrée Principale : dispositif d'accès accessible avec visiophonie. 2) Bureau Direction : mobilier accessible.
	Restaurant scolaire	MOSELLE	1) Accès extérieurs : Grilles + revêtement de sol + Signalétique bâtiment. 2) Entrée bâtiment : rampe permanente + remplacer menuiserie. 3) Sanitaires : Créer sanitaires PMR Mixte + Signalétique.
744	Ecole maternelle La Clairière	MOSELLE	1) Entrée Principale : Signalétique bâtiment + Grille + Remplacer menuiserie. 2) Cour : Grille avaloir. 3) Entrée salle de jeux : remplacer menuiserie.
	Ecole élémentaire Jean de la Fontaine	MOSELLE	1) Entrée Cour : Grille avaloir + Signalétique bâtiment. 3) Entrée Principale : Ressauts + Remplacer menuiserie. 3) Sanitaires Garçons : Modifier hauteur d'un urinoir + lavabo accessible. 4) Sanitaire PMR : Barre de tirage + Signalétique. 5) Sanitaires Filles : lavabo accessible.
	Restaurant scolaire	MOSELLE	1) Entrée Principale : Signalétique bâtiment + Ressaut + Remplacer menuiserie + dispositif d'accès. 2) Sanitaire mixte : Barre de tirage + Signalétique. 3) Ascenseur : Pose d'un miroir. 4) Escalier intérieur : rappel tactile et contrasté de la première marche & première et dernière contremarches + main courante. 5) Sanitaire Garçons étage : Créer sanitaire PMR. 6) Sanitaire Filles étage : Créer sanitaire PMR. 7) Salles de restauration : détection d'obstacle (Charpente apparente).
761	Ecole maternelle Symphonie	MOSELLE	Signalétique - Main courante.

	Ecole élémentaire Pilâtre de Rozier	MOSELLE	Signalétique -Main courante.
118	Gymnase Hannoncelles	MOSELLE	Création place stat, emplact PMR aire jeu.Equi douches.Modif équipt
121	Gymnase Vallières	MOSELLE	Signalétique.Modif sol entrée.Trx sani-douches.
162	COSEC Paul Valery	MOSELLE	Création place stat, emplact PMR aire jeu.Equi douches.Modif équipt
162	Nouvelle Salle de sports Paul Valery	MOSELLE	Signalétique.Modif lavabos vestiaires et sanit
165	Gymnase Fournier	MOSELLE	Signalétique.Aménagement douches et sanit
216	Gymnase du Luxembourg	MOSELLE	Matériels sanit vestiaires douches et modif
222	Gymnase de la Patrotte	MOSELLE	Parking:pose panneau.Signalétique vest PMR
225	Gymnase Périgueux	MOSELLE	Equipement douches vestiaires
324	Régates Messines	MOSELLE	Signalétique,Créa empl PMR vestiaires et aires rdc
498	Vestiaires	MOSELLE	Signa.Modif équipt vestiaires et sanitaires.
1101	Halle d'Athlétisme (L'Anneau)	MOSELLE	Mise en place barres tirage dans les sanitaires
527	Complexe sportif Saint-Symphorien	MOSELLE	Modif patères vestiaires.Barres de tirage sanit
657	Complexe sportif Grange aux bois	MOSELLE	Mise en place barres tirage dans les sanitaires
815	Vestiaires Terrain de rugby avec tribune	MOSELLE	Signalétique.Cheminement ext création rampe

815	Vestiaires	MOSELLE	Signalétique, Création douche,espaces PMR.Modification matériel sanitaire
815	Club house	MOSELLE	Signalétique.Cheminement ext création rampe
827	Salle d'Escrime	MOSELLE	Signalétique, Création douche,espaces PMR. Modification matériel sanitaire
1134	Ancienne Capitainerie	MOSELLE	Signalétique, Déplt accessoires mat sanit.Barres tirage
285	CALP de Plantières	MOSELLE	Douche mixte (créer une douche accessible)
289	MJC des 4 Bornes	MOSELLE	cheminement extérieur rdc/entrée principale/ trous de plus de 2cm
918	Médiathèque Jean-Macé (Borny)	MOSELLE	Changer tapis fixe sans ressaut
536	Multi-accueil Les Buissonnets	MOSELLE	Poser un rappel tactile et contrasté à 50 cm
730	Multi-accueil de Vallières	MOSELLE	Poser une signalisation "Réservé aux personnels"
190	Eglise Saint-Eucaire	MOSELLE	Rampe PMR extérieure, prolongation mains courantes sur escalier principal et reprise cour dans restauration de l'édifice en cours
1249	Club sénior Soleil d'automne	MOSELLE	Mise aux normes de la porte grande salle
1248	Résidence Personnes Agées Désiremont	MOSELLE	Adaptation des sanitaires existants
1254	Résidence Personnes Agées Wolff	MOSELLE	Signalétique escaliers
159	Police Municipale + Locaux associatifs	MOSELLE	Accessibilité PMR - Ensemble des actions
176	CNFPT	MOSELLE	Installer un EPMR

291	Locaux associatifs (Faux-Mouvement)	MOSELLE	Déplacer le dispositif d'accès à une hauteur comprise entre 0,90 m et 1,30 m du sol et à une distance supérieure de 0,40 m d'un obstacle. Il doit être situé au droit d'un espace d'usage, horizontal au dévers près de 3%, de 1,30 x 0,80 m et d'un espace de manœuvre demi-tour, horizontal au dévers près de 3%, d'un diamètre d'au moins 1,50 m.
333	Délégation à l'Emploi	MOSELLE	Poser une signalisation contrastée sur le vitrage à l'intérieur de deux bandes horizontales d'une largeur de 5 cm situées respectivement à 1,10 m et 1,60 m de hauteur.
666	Mission Commerce	MOSELLE	Remplacer mobilier
399	Pâtisserie salon de thé	MOSELLE	PAS DE DIAGNOSTIC QCS (Cession de vente signée)
139	La Poste	MOSELLE	Accessibilité PMR -
124	Halte-garderie La Maison des Lutins	MOSELLE	Entrée salle de jeux : remplacer menuiserie.

ANNEE 2018

101	Ecole maternelle Les Isles	MOSELLE	1) Déplacer le dispositif interphone. 2) Déplacer la signalétique du bâtiment afin qu'elle soit visible et lisible. 3) Escalier extérieur poser un rappel tactile et contrasté de la première marche, et première et dernière contremarches + installation main courante. 4) Créer une rampe permanente. 5) Entrée salle de jeux : création rampe + rappel tactile contrasté. Pose d'une rampe intérieure amovible 3 marches + rappel tactile et contrasté de la première marche, et première et dernière contremarches. 6) circulation RdCh : Rampe permanente + main courante + signalétique. 7) Accès étage ancien bâtiment : Escalier, poser un rappel tactile et contrasté de la première marche, et première et dernière contremarches. + Remplacer la main courante + Installer un appareil élévateur 8) Escalier accès étage nouveau bâtiment poser un rappel tactile et contrasté de la première marche, et première et dernière contremarches. + Remplacer la main courante. 9) Circulations : installer rampe + mains courantes + rappel tactile et contrasté de la première marche, et première et dernière contremarches.
	Périscolaire	MOSELLE	1) Escalier extérieur côté rampe : rappel tactile et contrasté + Entrée bâtiment : reprise ressaut + panneau signalisation et d'orientation + remplacement grille. 3) Entrée principale : appel tactile et contrasté + Main courante + signalétique visible.

	Institut d'éducation sensorielle - PEP	MOSELLE	1) Entrée principale Déplacer et remplacer dispositif d'accès (visiophone). 2) Rez de Chaussée : Créer sanitaire PMR. 3) Secrétariat Médical RdCh : Remplacer menuiserie + signalisation contrastée porte vitrée.
	Ecole élémentaire Emilie du Châtelet	MOSELLE	1) Cour : réfection enrobés. 2) Entrée principale : rappel tactile et contrasté de la première marche, et première et dernière contremarches + main courante. 3) Circulation RdCh et étages : Installer un lavabo accessible + rappel tactile et contrasté (lavabos + extincteur). 4) Sanitaires extérieurs Garçons et Filles : rampe permanente + créer sanitaires PMR. 5) Créer un ascenseur. 6) Escaliers intérieurs : rappel tactile et contrasté de la première marche, et première et dernière contremarches + main courante.
111	Ecole élémentaire Jean-Moulin	MOSELLE	1) Bureau Direction : remplacer par mobilier accessible. 2) Sanitaire Mixte Rdc : Déplacer équipements sur espace de manœuvre + barre de tirage horizontale + lave-main + barre d'appui latérale. 3) Ascenseur. 4) Escaliers : rappel tactile et contrasté de la première marche, et première et dernière contremarches + Main courante.
113	Ecole maternelle Michel Colucci	MOSELLE	1) Entrée principale : Rampe.
	Centre médico-scolaire	MOSELLE	1) Escaliers extérieurs : rappel tactile et contrasté première marche + première et dernière contremarches + main courante. 2) Ascenseur.
	Ecole maternelle Les Mésanges	MOSELLE	1) Entrée principale : Remplacer Grille + signalisation contrastée vitrages. 2) Accès Cour : Ressaut + Rampe permanente. 3) Circulation intérieure : rappel tactile et contrasté obstacle (Radiateurs)
	Ecole élémentaire Erckmann Chatrian 1	MOSELLE	1) Entrée principale : Grille + Ressaut. 2) Sanitaires : Créer sanitaires PMR (Garçons & Filles). 3) Installer un ascenseur. 4) Escaliers intérieurs : rappel tactile et contrasté première marche + première et dernière contremarches + Main courante.
	Ecole élémentaire Erckmann Chatrian 2	MOSELLE	1) Escaliers cour : rappel tactile et contrasté première marche + première et dernière contremarches + Main courante. 2) Sanitaires : Créer sanitaires PMR (Garçons & Filles). 3) Salle de classe RdCh : Installer lavabo accessible.
134	Ecole élémentaire Château Aumiot	MOSELLE	1) Sanitaire mixte : Barre de tirage horizontale. 2) Ascenseur & Espace d'attente sécurisé. 3) Aménager WC mixte lavabo + sanitaire + remplacement porte. 4a) Escalier : rappel tactile et contrasté de la première marche, et première et dernière contremarches + Main courante.
	Ecole maternelle Le Trimazo	MOSELLE	1) Entrée Principale : dispositif d'accès accessible avec visiophonie. 2) Bureau Direction : mobilier accessible.

142	Ecole maternelle La Flûte Enchantée	MOSELLE	1) Remplacer le revêtement extérieur du sol (allée) 2) Installer un dispositif d'accès accessible avec visiophonie. 3) Bureau Direction : remplacer par mobilier accessible. 4) Couloir : Poser un bloc-porte avec un passage utile d'au moins 1,20 m avec vantail usuel de 0,80m + Poser un rappel tactile et contrasté sous l'obstacle en saillie (extincteur).
223	Gymnase Malraux	MOSELLE	Signalétique.Création douches PMR.Modif matériel sanitaire
500	Vestiaires stade APM Emile WEINBERG avec tribune	MOSELLE	Création rampe.Remplir grilles Aménagement espaces
827	Piscine de Belletanche + bureaux arrière	MOSELLE	Poser une boucle à induction magnétique selon l'annexe 9 de l'Arrêté du 08/12/14 ou selon la norme NF EN 60118 et une avec signalisation adaptée
958	Les Arènes	MOSELLE	Signalétique,Module vocal ascenseur.Aménagt esp PMR,trx de sanitaires et menuiserie
473	Centre Saint-Denis de la Réunion	MOSELLE	parking extérieur - panneau signalétique
626	Centre social AMIS - Victor Desvignes	MOSELLE	entrée principale - rampe + tapis
891	Centre social Espace de la Grange	MOSELLE	circulation - éclairage supplémentaire couloir
896	Centre socioculturel de la Corchade	MOSELLE	rdc - changer banque d'accueil
1243	Multi-accueil Les Jardinets	MOSELLE	Installer un ascenseur conforme aux dispositions de l'article 7.2 de l'Arrêté du 08/12/14 ou à la norme NF EN 81-70. Créer ou prévoir un espace d'attente sécurisé défini par l'article CO59 du règlement sécurité incendie.
775	Multi-accueil de Magny	MOSELLE	Arrondir le ressaut
185	Eglise Saint-Simon Saint-Jude	MOSELLE	Aménagement rampe bois extérieure avec dérogation, pose d'une main courante sur accès principal
192	Eglise Saint-Fiacre	MOSELLE	Prolongation mains courantes sur escalier principal et signalétique pour accès PMR
198	Eglise Sainte-Lucie	MOSELLE	Prolongation mains courantes sur escalier principal

125	Club sénior de Queuleu	MOSELLE	Aménagement d'une place de parking/Cheminement
242	Centre du Bon Pasteur (Locaux associatifs et salle municipale)	MOSELLE	Mains courantes, bare d'appui coudée, barre referme porte
304	Siège du CCAS de Metz	MOSELLE	signalisation constrastée sur vitrage, banque d'accueil

PERIODE 2 : ANNEE 2019 - 2021

100	Ecole maternelle Les Chardonnerets I	MOSELLE	1) Entrée principale Escalier extérieur : rappel tactile et contrasté première marche + première et dernière contremarches. 2) Entrée Secondaire Escalier : Rampe permanente. 3) Entrée PMR rue Charlotte Jousse : Modifier rampe. 4) Cour Sanitaires : rampe permanente + Créer sanitaires PMR (Garçons & Filles). 5) Escalier intérieur : rappel tactile et contrasté première marche + première et dernière contremarches.
	Ecole élémentaire Le Val + Bloc sanitaire cour	MOSELLE	1) Entrée principale : Rampe permanente.
	Annexe 1 - Ecole élémentaire Le Val (1 classe)	MOSELLE	1) Entrée principale : Rampe permanente.
	Annexe 2 - Ecole élémentaire Le Val (BCD)	MOSELLE	1) Cheminement extérieur : signalétique d'orientation + Rampe permanente.
103	Ecole maternelle Chanteclair	MOSELLE	1) Entrée principale escaliers : rappel tactile et contrasté + Main courante. 2) Installer un appareil élévateur ou rampe permanente 3) Accès étages Dortoir et salles : ascenseur + appel tactile et contrasté
	Ecole élémentaire Debussy	MOSELLE	1) Extérieur cheminement vers entrée : Signalétique d'orientation. 2) Escaliers extérieurs : Rappel tactile et contrasté de la première marche, et première et dernière contremarches + Main courante + Grilles. 3) Accès bâtiment depuis la cour : Installer Appareil élévateur + Signalétique . 4) Entrée bâtiment : Rampe permanente. 5) Escaliers intérieurs : Rappel tactile sous obstacle < 2,20m (Escalier) + Rappel tactile et contrasté de la première marche, et première et dernière contremarches + Main courante. 6) Sanitaires intérieurs : Créer Sanitaire PMR. 7) Accès aux étages : Installer Ascenseur(s).
486	Ecole maternelle Domaine Fleuri	MOSELLE	1) Accès extérieurs : Remplacer grilles avaloirs. 2) sanitaires PMR : Barres de tirage sur portes + signalétique. 3) Sanitaires Enfants : Signalétique d'orientation.

106	Ecole maternelle Les Peupliers	MOSELLE	1) Entrée principale : Remplacer menuiserie. 2) Ascenseur. 3) Escaliers intérieurs : rappel tactile et contrasté première marche + première et dernière contremarches + Main courante. 4) Circulation étage : rappel tactile et contrasté obstacle (extincteur). 5) Sanitaires : Créer sanitaires PMR (Garçons & Filles).
	Ecole élémentaire Les Bordes	MOSELLE	1) Sortie cour : Remplacer grille. 2) Entrée principale : Remplacer grille. 3) Cour de récréation : Reboucher trou au sol. 4) Porte accès cour de récréation : remplacer menuiserie + Remplacer grille. 5) Salle de jeux : remplacer menuiserie intérieure.
	Ecole élémentaire de la Seille - Bâtiment B	MOSELLE	1) Entrée principale, Escalier extérieur : rappel tactile et contrasté de la première marche + Nez de marche + main courante. 2) Entrée principale : Ressaut + Aménager l'entrée secondaire adaptée de l'établissement avec Signalétique d'orientation. 3) Escaliers intérieurs : rappel tactile et contrasté première marche + première et dernière contremarches + main courante. 4) Ascenseur. 5) Sanitaire Mixte : Créer Sanitaires PMR. 6) Salle informatique : Créer un mobilier accessible.
110	Ecole maternelle L'Ile aux Enfants	MOSELLE	1) Entrée principale, Escalier extérieur : rappel tactile et contrasté de la première marche + Nez de marche + main courante + Ressaut. 2) Accès cour Escalier : rappel tactile et contrasté première marche + première et dernière contremarches + main courante + Nez de marche. 3) Sanitaires extérieurs Garçons : rappel tactile et contrasté première marche + première et dernière contremarches + main courante + Rampe permanente + Créer Sanitaire PMR. 4) Sanitaires extérieurs Filles : rappel tactile et contrasté première marche + première et dernière contremarches + main courante + Rampe permanente + Créer Sanitaire PMR. 5) Cour : Reboucher trous dans revêtement. 6) Escaliers intérieurs : : rappel tactile et contrasté première marche + première et dernière contremarches + main courante.
	Ecole élémentaire Plantières 1	MOSELLE	1) Escaliers Extérieurs : Prolonger main courante. 2) Entrée bâtiment : signalétique + Déplacer visiophone. 3) Intérieur : Signalétique Sanitaires.
	Ecole élémentaire Plantières 2	MOSELLE	1) Entrée principale : Signalétique Bâtiment + Remplacer grilles. 2) Sanitaires : Créer Sanitaires PMR Garçons + Filles + Signalétique.
	Périscolaire	MOSELLE	1) Escaliers Extérieurs : Prolonger main courante. 2) Entrée bâtiment : signalétique + Déplacer visiophone. 3) Intérieur : Signalétique Sanitaires.
	Restaurant scolaire	MOSELLE	1) Escaliers cour : rappel tactile et contrasté première marche + première et dernière contremarches + Main courante. 2) Sanitaires : Créer sanitaires PMR (Garçons & Filles). 3) Salle de classe RdCh : Installer lavabo accessible.
	Périscolaire associatif	MOSELLE	1) Sortie grande salle : Créer rampe permanente. 2) Entrée principale : Installer visiophone accessible. 3) Circulation : rappel tactile et contrasté obstacle (extincteur). 4) Sanitaire mixte adultes : Signalétique. 5) Bureau Direction : remplacer par mobilier accessible.

	Ecole élémentaire Les Pépinières 1	MOSELLE	1) Cheminement extérieur, accès terrain de sport : Palier de repos. 2) Cour : Grille avaloir. 3) Accès bâtiment : Grille + Dispositif d'accès avec visiophonie. 4) Salle de sport : Remplacer menuiserie + Remplacer tapis rampe + Réduire dévers. 5) Circulations : rappel tactile et contrasté obstacles (extincteurs + RIA). 6) Sanitaire PMR Garçons : Modifier hauteur d'un urinoir. 7) Sanitaires Filles & Sanitaires Garçons : Déplacer équipements situés sur l'espace d'usage + Signalétique. 8) Bureau Direction : remplacer par mobilier accessible. 9) Ascenseur : Installer système sonore et vocal. 10) Escaliers : rappel tactile et contrasté de la première marche, et première et dernière contremarches + main courante. 11) Sanitaires PMR étage : Barre de tirage + Remplacer poignée + Signalétique.
115	Ecole maternelle Joyeux Pinsons	MOSELLE	1) Entrée principale : Rappel tactile et contrasté de la première marche, et première et dernière contremarches. + modifier main courante + Remplacer grille. 2) Cour : Remplacer grille avaloir. 3) Porte accès cour : Ressaut. 4) Circulations : rappel tactile et contrasté obstacle (RIA). 5) Sanitaires PMR Filles : Signalétique d'orientation + Barres de tirage + rampe permanente. 6) Escaliers : modifier main courante. 7) Sanitaires étages : barre tirage horizontale.
116	Ecole maternelle La Moineaudière	MOSELLE	1) Entrée principale : Remplacer grille.
	Ecole élémentaire Maurice Barrès 1	MOSELLE	1) Sanitaire Garçons Cour : Barre de tirage horizontale + signalétique d'orientation + Grille 2) Sanitaire Filles Cour : Rampe permanente + signalétique d'orientation + Créer Sanitaire PMR. 3) Accès Salle de jeux : Remplacer menuiserie. 4) Escaliers intérieurs : rappel tactile et contrasté de la première marche, et première et dernière contremarche + Main courante. 5) Circulations : rappel tactile et contrasté obstacles (Extincteur, radiateurs, lavabos). 6) Accès étages : Ascenseur. 7) 1er étage, sanitaire mixte : Créer Sanitaire PMR.
118	Ecole élémentaire Auguste Prost	MOSELLE	rappel tactile et contrasté de la première marche + Nez de marche + main courante + Ressaut
	Ecole maternelle Cavalier Bleu 1	MOSELLE	Accessibilité PMR + signalisation
	Ecole maternelle Cavalier Bleu 2	MOSELLE	1) Entrée principale : Remplacer grille.
	Restaurant scolaire	MOSELLE	1) Entrée principale : Remplacer grille. 2) Accès cour par grande section : Ressaut. 3) Cour récréation : Réfection revêtement de sol
120	Ecole maternelle Les Sources	MOSELLE	1) Accès extérieurs : Grilles + revêtement de sol + Signalétique bâtiment. 2) Entrée bâtiment : rampe permanente + remplacer menuiserie. 3) Sanitaires : Créer sanitaires PMR Mixte + Signalétique.

	Ecole élémentaire La Corchade	MOSELLE	Barre de tirage horizontale + signalétique d'orientation
128	Ecole élémentaire Le Graouilly	MOSELLE	1) Sanitaire Garçons Cour : Barre de tirage horizontale + signalétique d'orientation + Grille 2) Sanitaire Filles Cour : Rampe permanente + signalétique d'orientation + Créer Sanitaire PMR. 3) Accès Salle de jeux : Remplacer menuiserie. 4) Escaliers intérieurs : rappel tactile et contrasté de la première marche, et première et dernière contremarche + Main courante. 5) Circulations : rappel tactile et contrasté obstacles (Extincteur, radiateurs, lavabos). 6) Accès étages : Ascenseur. 7) 1er étage, sanitaire mixte : Créer Sanitaire PMR.
130	Ecole élémentaire Sainte-Thérèse	MOSELLE	1) Sanitaire Garçons Cour : Barre de tirage horizontale + signalétique d'orientation + Grille 2) Sanitaire Filles Cour : Rampe permanente + signalétique d'orientation + Créer Sanitaire PMR. 3) Accès Salle de jeux : Remplacer menuiserie. 4) Escaliers intérieurs : rappel tactile et contrasté de la première marche, et première et dernière contremarche + Main courante. 5) Circulations : rappel tactile et contrasté obstacles (Extincteur, radiateurs, lavabos). 6) Accès étages : Ascenseur. 7) 1er étage, sanitaire mixte : Créer Sanitaire PMR.
135	Ecole élémentaire Notre-Dame	MOSELLE	1) Entrée bâtiment : Déplacer et remplacer dispositif d'accès (visiophone) + Remplacer poignée porte. 2) Sanitaires : Créer Sanitaires PMR Garçons + Filles + Signalétiques. 3) Installer un ascenseur. 4) Escaliers rappel tactile et contrasté première marche, et première et dernière contremarches + main courante.
	Centre médico-scolaire	MOSELLE	Accessibilité PMR + signalisation
138	Ecole maternelle Le Pigeonnier	MOSELLE	Signalétique.Création place de parking.
144	Ecole maternelle Les Roitelets	MOSELLE	Signalétique.Main courante.Modif équipt vestiaires
161	COSEC Dauphiné	MOSELLE	Création rampe entrée.Modif lavabo sanit H
161	Extension COSEC Dauphiné	MOSELLE	Signalétique.Lavabos Vestiaires.Rempl porte
164	COSEC Queuleu	MOSELLE	Signalétique, Création wc PMR.Equi douches,vestiaires.
165	COSEC Arsenal	MOSELLE	Remplpt portes.Modif sanitaires .Création sanitaires PMR

220	Gymnase des pensées	MOSELLE	Signalétique, Main courante.Modif matériel sanitaire vest.
220	Vestiaires RS Magny + club house	MOSELLE	Création rampe entrée.Modif lavabo sanit H
220	Vestiaires RS Magny	MOSELLE	Signalétique.Lavabos Vestiaires.Rempl porte
221	Gymnase Bellecroix	MOSELLE	Signalétique, Création wc PMR.Equi douches,vestiaires.
229	COSEC de Magny	MOSELLE	Signalétique, Réfection enrobé.Modif équipt vestiaires.
242	Piscine du bon pasteur	MOSELLE	Signalétique,Modif matériels sanit.Aménagt espaces.
247	Vestiaires	MOSELLE	Réfection enrobé.Création place PMR.Aménagt espace
247	Club House	MOSELLE	Signalétique, Création rampe,douches et wc PMR.
497	Piscine olympique Lothaire	MOSELLE	Signalétique, Modif comptoir ext et int.Aménagt acc vest
500	Club house	MOSELLE	Remplact portes.Modif table tir,sanitaires,circul
500	Vestiaires Stade ES Metz Lothaire 3 + club house	MOSELLE	Signalétique, Réfection sol entrée.Création rampe.Aménagt sanitaires
504	Vestiaires Stade de Bellecroix	MOSELLE	Signalétique, Création douches ,rampe et acc PMR.
504	club house	MOSELLE	Signalétique, Création wc ,douches PMR.Réfection revêtement
507	Stand de Tir	MOSELLE	Signalétique, Création rampe.Aménagement caisse bar
507	Club House	MOSELLE	Signalétique, Création place parking ,rampe,emplt PMR

1101	Vestiaires Football (ancien)	MOSELLE	Signalétique, Création wc et emplt PMR.Modif acc sanitaires
1101	Nouveau vestiaire (locaux espaces verts)	MOSELLE	Signalétique, Création wc ,douches PMR.Réfection revêtement
508	Club house	MOSELLE	Signalétique, Création rampe.Aménagement caisse bar
508	Vestiaires Douches UL Plantières	MOSELLE	Signalétique, Création place parking ,rampe,emplt PMR
526	Vestiaires Stade Olympique d'athlétisme	MOSELLE	Réaliser un marquage au sol et un panneau signalétique, avec symbole international de l'handicap
124	Centre social et Halte-garderie Arc en Ciel	MOSELLE	Pose signalétique sur accès entrée PMR, création d'une place de stationnement en voirie
279	Centre social - MAS	MOSELLE	Poser un bloc-porte avec un passage utile d'au moins 1,20 m avec vantail usuel de 0,80m (passage utile d'au moins 0,77 m), poignée pas préhensible
284	MJC Metz-Sud	MOSELLE	sanitaires hommes 1er étage, sécurité des escaliers
287	Centre social du Petit Bois	MOSELLE	signalisation séparation des sexes, sécurité des escaliers et mains courantes..
288	Centre social Lacour	MOSELLE	Accessibilité PMR + signalisation
306	Maison des Associations (Maison Rouge)	MOSELLE	1) Entrée portail : Ressaut + Réfection revêtement extérieur. 2) Accès Bâtiment : Installer appareil élévateur ou Rampe. 3) Salle RDC accès par rampe PMR : Remplacer menuiserie. 4) Escaliers extérieurs : rappel tactile et contrasté de la première marche, et première et dernière contremarches + main courante. 5) Sanitaires extérieurs Garçons et Sanitaires Filles : Remplacer menuiserie + créer sanitaires PMR + Elévateur. 6) Accès étages : Ascenseur. 7) Escaliers intérieurs : rappel tactile et contrasté de la première marche, et première et dernière contremarches + main courante. 8) Accès Gymnase : Remplacer menuiserie. 9) Accès Péri-scolaire : Appareil élévateur.
1244	Multi-accueil Les Guérêts	MOSELLE	Réaliser un marquage au sol et un panneau signalétique, avec symbole international de l'handicap
304	Multi-accueil la Maison de la Petite Enfance - Ludodèque MPE	MOSELLE	Accessibilité PMR + signalisation

770	Multi-accueil de la Grange aux Bois	MOSELLE	entrée principale - arrondir le bord du ressaut
188	Eglise Saint-Maximin	MOSELLE	Reprise du sas et contrastes vitrage de la chapelle
191	Eglise Immaculée Conception	MOSELLE	Pose signalétique sur accès entrée PMR, création d'une place de stationnement en voirie
193	Eglise Très Saint-Sacrement	MOSELLE	Prolongation mains courantes sur escalier principal
194	Eglise Saint-Martin	MOSELLE	Prolongation mains courantes sur escalier principal
196	Eglise Saint-Clément	MOSELLE	Prolongation mains courantes sur escalier principal
457	Eglise Saint-Bernard	MOSELLE	Traitement des ressauts de la rampe existante. Rappels tactiles escalier Ste Cécile. Rappels sur accès latéral.
639	Eglise Saint-Pierre	MOSELLE	Prolongation mains courantes sur escalier principal ou secondaire
181	Eglise des Trinitaires	MOSELLE	Reprise de l'entrée (ressaut et passage)
286	Club sénior de la Ronde	MOSELLE	Sécurisation de l'entrée
1252	Résidence Personnes Agées Grandmaison	MOSELLE	Signalétique escaliers
1255	Résidence Personnes Agées Saint-Nicolas	MOSELLE	Modifier rampe, arrondir ressaut, modifier la hauteur de l'équipement
359	Trésorerie principale municipale	MOSELLE	Ressaut cheminement extérieur
133	Mairie de quartier, Multi-accueil La Vigneraie, Local associatif	MOSELLE	Banque d'accueil à modifier, sécurité des escaliers, EPMP à installer
281	Centre social, Bibliothèque, Multi-accueil Tom pousse	MOSELLE	Accessibilité PMR + signalisation

919	Mairie de quartier, Médiathèque du Sablon, Locaux associatifs	MOSELLE	Créer une rampe permanente, Poser un rappel tactile et contrasté à 50 cm
-----	---	---------	--

PERIODE 3 : ANNEE 2022 - 2024

102	Ecole élémentaire et restaurant scolaire Gaston Hoffman	MOSELLE	1) Entrée cour : dispositif d'accès accessible avec visiophonie + Ressaut + Rampe permanente + Rappel tactile et contrasté (trottoir). 2) Escaliers extérieurs : rappel tactile et contrasté première marche, et première et dernière contremarches + main courante + Ressaut. 3) Sanitaires mixtes : Installer un appareil élévateur vertical + Créer Sanitaire PMR. 4) Entrée principale bâtiment : Grille + Rampe permanente + rappel tactile et contrasté première marche, et première et dernière contremarches + main courante. 5) Escalier intérieur RdCh : rappel tactile et contrasté première marche, et première et dernière contremarches + main courante + Appareil élévateur vertical. 6) Accès Restaurant : Installer un appareil élévateur vertical. 7) Sanitaires Restaurant : Créer Sanitaire PMR. 8) Accès étages : Ascenseur. 9) Escaliers intérieurs, accès étages : rappel tactile et contrasté première marche, et première et dernière contremarches + main courante. 10) Accès salle de Sport : Installer un appareil élévateur vertical. 11) Sanitaires étages : Créer Sanitaires PMR.
	Ecole maternelle Saint-Maximin	MOSELLE	Installer un appareil élévateur vertical + Créer Sanitaire PMR
104	Ecole élémentaire Jules Verne + Annexe école maternelle Arc en ciel (2 classes + salle de jeux)	MOSELLE	1) Accès extérieurs Elémentaire & Annexe Maternelle : Réfection revêtements extérieurs + panneau signalisation et d'orientation. 2) Entrée principale accès bâtiment : Signalétique bâtiment + rappel tactile et contrasté de la première marche, et première et dernière contremarches + main courante + Grilles. 3) Entrée principale : Remplacer menuiserie + dispositif d'accès avec visiophonie. 4) Entrée cour : Signalétique bâtiment + rappel tactile et contrasté de la première marche, et première et dernière contremarches + main courante + appareils élévateurs verticaux + Déplacer dispositif d'accès. 5) Cour : Remplacer grilles avaloirs. 6) Sanitaires extérieurs : Créer Rampe permanente + sanitaires PMR (Garçons & Filles). 7) Circulations intérieures : rappel tactile et contrasté (Extincteurs). 8) Entrée centrale : Ressaut niveau ancien tapis. 9) Escaliers intérieurs : rappel tactile et contrasté première marche + première et dernière contremarches + Main courante. Accès salles sous-sol : Améliorer niveau d'éclairage.
	Périscolaire	MOSELLE	1) Escalier extérieur côté rampe : rappel tactile et contrasté + Entrée bâtiment : reprise ressaut + panneau signalisation et d'orientation + remplacement grille. 3) Entrée principale : appel tactile et contrasté + Main courante + signalétique visible.

	Classe passerelle + Associations + Logement	MOSELLE	Accessibilité PMR + signalisation
	Ecole élémentaire Magny La Plaine	MOSELLE	1) Cheminement extérieur, accès terrain de sport : Palier de repos. 2) Cour : Grille avaloir. 3) Accès bâtiment : Grille + Dispositif d'accès avec visiophonie. 4) Salle de sport : Remplacer menuiserie + Remplacer tapis rampe + Réduire dévers. 5) Circulations : rappel tactile et contrasté obstacles (extincteurs + RIA). 6) Sanitaire PMR Garçons : Modifier hauteur d'un urinoir. 7) Sanitaires Filles & Sanitaires Garçons : Déplacer équipements situés sur l'espace d'usage + Signalétique. 8) Bureau Direction : remplacer par mobilier accessible. 9) Ascenseur : Installer système sonore et vocal. 10) Escaliers : rappel tactile et contrasté de la première marche, et première et dernière contremarches + main courante. 11) Sanitaires PMR étage : Barre de tirage + Remplacer poignée + Signalétique.
	Périscolaire	MOSELLE	Accessibilité PMR + signalisation
117	Ecole maternelle Les Mirabelles 1 et 2	MOSELLE	Accessibilité PMR + signalisation
	Ecole élémentaire Maurice Barrès 2	MOSELLE	1) Accès bâtiment : Remplacer Grille. 2) Circulations intérieures : rappel tactile et contrasté (Extincteurs). 3) Sanitaires Garçons + Filles : Remplacer menuiserie + créer sanitaire PMR. 4) Escaliers intérieurs : rappel tactile et contrasté première marche + première et dernière contremarches + Main courante. 5) appareil élévateur vertical.
	Centre médico-scolaire	MOSELLE	Accessibilité PMR + signalisation
121	Ecole élémentaire des Hauts de Vallières	MOSELLE	1) Entrée principale : Ressaut + signalétique Bâtiment. 2) Entrée restaurant : Grille + Rampe permanente. 3) Entrée Bâtiment : Rampe permanente + Grille + Déplacer visiophone. 4) Salle de cours : Installer un mobilier adapté. 5) Escaliers intérieurs : rappel tactile et contrasté première marche + première et dernière contremarches + Main courante. 6) Sanitaires Garçons + Sanitaires Filles : Déplacer ou remplacer la cuvette + Barre d'appui + latérale + Lavabo. 7) Restaurant : Déplacer accessoire (savon, serviette...). 8) Restaurant Sanitaire mixte : Déplacer équipements hors espace d'usage + Barre de tirage horizontale.
	Ecole maternelle des Hauts de Vallières	MOSELLE	1) Entrée principale : Dispositif d'accès avec visiophonie. 2) Sortie Cour : Ressaut. 3) Sanitaires PMR Garçons + Sanitaires PMR Filles : Barre de tirage horizontale. 4) Escalier intérieur accès restaurant : rappel tactile et contrasté première marche + première et dernière contremarches + Main courante.
	Classe Appartement	MOSELLE	Accessibilité PMR + signalisation

	Périscolaire	MOSELLE	Accessibilité PMR + signalisation
132	Ecole élémentaire Hauts de Queuleu	MOSELLE	1) Entrée principale : signalisation de l'entrée. 2) Accès bâtiment : rampe permanente + rappel tactile et contrasté première marche + première et dernière contremarches + créer main courante + Grille. 3) Intérieur : Créer Sanitaire PMR.
	Périscolaire	MOSELLE	Accessibilité PMR + signalisation
148	Ecole maternelle Les Plantes	MOSELLE	1) Entrée principale : dispositif d'accès avec visiophonie. 2) Entrée élève : Remplacer grille.
149	Ecole maternelle Les Acacias	MOSELLE	1) Accès cour : Ressaut + Grille. 2) Cour : Grille avaloir.
152	Ecole maternelle Jean Morette	MOSELLE	1) Entrée secondaire PMR : signalétique d'orientation. 2) Accès cour de récréation : rampe permanente. 3) Entrée secondaire PMR : rampe permanente. 4) Entrée principale : Rampe permanente + Grille. 5) Cour de récréation : Grille. 6) Accès aux étages : Ascenseur. 7) Escalier intérieur : rappel tactile et contrasté de la première marche, et première et dernière contremarches + main courante.
775	Ecole élémentaire Vincent Van Gogh	MOSELLE	1) Accès rampe PMR : signalisation d'orientation par pictogramme + couleur contrastée + Palier de repos. 2) Escalier cour accès préau : rappel tactile et contrasté de la première marche, et première et dernière contremarches + main courante de chaque côté. 3) Escalier cour accès bâtiment : rappel tactile et contrasté de la première marche, et première et dernière contremarches + main courante de chaque côté. 4) Sanitaire Garçons : rampe permanente + lavabo avec vide partie inférieure + Sanitaire PMR. 5) Sanitaire Filles : rampe permanente + lavabo avec vide partie inférieure + Sanitaire PMR. 6) Accès Restaurant scolaire depuis Préau : Menuiserie extérieure + Rampe permanente.
216	Piscine du Luxembourg	MOSELLE	Signalétique.Modif lavabos vestiaires et sanit
228	COSEC Devant les ponts	MOSELLE	Signalétique, Création wc PMR,esp aire jeu,emplt PMR
245	Kayak Club	MOSELLE	Accessibilité PMR + signalisation
500	Vestiaires avec infirmerie APM	MOSELLE	Réf enrobé.remplt portes.Création wc PMR.Main courante.

768	Gymnase	MOSELLE	Signalétique, remplit portes.Création rampe.Modif équipt
774	Club house du golf du technopole	MOSELLE	Accessibilité PMR + signalisation
809	Gymnase Metz-nord	MOSELLE	Signlétique.Création wc PMR,rampe.Modif équipt vestiaires
903	Gymnase Abbé Risse	MOSELLE	Signalétique, Création wc PMR, rampes.Remplt porte.
280	Centre socioculturel de Vallières	MOSELLE	signalétique verticale place de stationnement, obstacles en saillie, Parois vitrées à contraster
283	Maison de la Culture et des Loisirs	MOSELLE	rappel tactile sur l'escalier bâtiment principal, rampe amovible EPMR à installer
	Billard club	MOSELLE	Réfection du revêtement extérieur
1179	Centre socioculturel Sainte-Barbe Fort Moselle	MOSELLE	cheminement extérieur MJC - réfection revêtement + grille
	Gymnase	MOSELLE	Accessibilité PMR + signalisation
248	Auberge de Jeunesse	MOSELLE	parking - créer une place de stationnement adapté
309	Halte-garderie Pomme d'Api	MOSELLE	Installer une barre de tirage horizontale
711	Multi-accueil Les Récollets	MOSELLE	Poser un bloc-porte d'au moins 0,80 m (passage utile d'au moins 0,77 m). Prévoir également un contraste visuel pour repérer la porte, son encadrement ainsi que sa poignée, dérogation plafond à hauteur inférieure à 2,20m
1078	Multi-accueil Bernard Chabot	MOSELLE	Créer un cabinet d'aisances accessible dans chaque bloc sanitaires
1246	Multi-accueil Les Marmousets	MOSELLE	Réfection du revêtement extérieur
1245	Halte-garderie La Parent'Aise	MOSELLE	Poser une main courante de chaque côté de l'escalier à une hauteur comprise entre 0,80 et 1,00 m

1248	Halte-garderie Clair de Lune	MOSELLE	Poser une signalisation d'orientation
125	Halte-garderie Des Petits Loups	MOSELLE	Réduire le dévers à moins de 3%
286	Halte-garderie Le Chat Botté	MOSELLE	Accessibilité PMR , modifier mobilier
186	Eglise Sainte-Ségoène	MOSELLE	Reprise du cheminement extérieur, signalisation entrée secondaire
189	Eglise Saint-Martin (centre ville)	MOSELLE	Prolongation mains courantes sur escalier principal
916	Local Paroissial Perpétuel secours	MOSELLE	Accessibilité PMR + signalisation
184	Basilique Saint-Vincent	MOSELLE	Reprise du cheminement extérieur
211	Saint-Pierre aux Nonnains	MOSELLE	Pose de mains courantes où cela est possible et signalétique pour repérer rampe PMR
308	Les Trinitaires (chapelle, caveau, petit théâtre, bureau)	MOSELLE	Créer une rampe, améliorer la signalisation, supprimer ressaut,...
311	Chapelle des Templiers	MOSELLE	Reprise du cheminement extérieur
311	L'Arsenal	MOSELLE	Petit équipement des sanitaires, repositionner les urinoirs, mobilier, mains courantes de l'escalier accès depuis parking, rappels tactiles des escaliers des loges, marquage des portes vitrées.
827	Orchestre National Lorraine (ONL)	MOSELLE	Adaptation des ressauts, marquage des vitrages, équipement des sanitaires accessibles au public, garde-corps devant gradins, prolongation des mains courantes lorsque cela est possible
	La Boîte à Musique (BAM)	MOSELLE	Urinoirs en batterie, Billeterie non utilisable en position assise
1250	Club sénior des 4 Bornes	MOSELLE	Poser un bloc-porte, arrondir ressaut, signalisation PMR sanitaires
536	Club sénior Marie Clotilde	MOSELLE	Hauteur des équipements à modifier, urinoirs à différente hauteur

318	Résidence Personnes Agées Haute Seille	MOSELLE	Signalisation des vitrages
107	Bâtiment mixte (association + logement)	MOSELLE	1) Escaliers extérieurs : rappel tactile et contrasté première marche + première et dernière contremarches + main courante. 2) Ascenseur.
110	Institut Médico-Pédagogique L'Espérance - CMSEA	MOSELLE	parking - créer une place de stationnement adapté
112	Bâtiment associatif	MOSELLE	Poser un bloc-porte d'au moins 0,80 m (passage utile d'au moins 0,77 m). Prévoir également un contraste visuel pour repérer la porte, son encadrement ainsi que sa poignée.
115	Bâtiment associatif	MOSELLE	Accessibilité PMR + signalisation
134	Bâtiment mixte (association + logement)	MOSELLE	1) Escaliers extérieurs : rappel tactile et contrasté première marche + première et dernière contremarches + main courante. 2) Ascenseur.
286	Bâtiment associatif (Famille Lorraine)	MOSELLE	ressaut, lavabo accessible, barre d'appui coudée,..
469	Bâtiment associatif	MOSELLE	Accessibilité PMR + signalisation
590	Bâtiment associatif (DEIS Musique - Famille Lorraine)	MOSELLE	Réfection du revêtement extérieur , créer une rampe
781	Bâtiment associatif (Secours Populaire)	MOSELLE	Tablette complémentaire, déplacer l'interphone à hauteur conforme
139	Annexe Centre Culturel Queuleu	MOSELLE	Accessibilité entrée, créer une rampe
232	Bâtiment associatif - Gymnase Houblonnière	MOSELLE	Création d'une rampe devant l'entrée principale
	Archives municipales	MOSELLE	S'équiper d'une rampe amovible conforme aux pentes réglementaires (pente d'au plus 6% ou d'au plus 10% sur 2 m ou d'au plus 12% sur 0,50 m).
	Institut européen d'écologie	MOSELLE	S'équiper d'une rampe amovible conforme aux pentes réglementaires (pente d'au plus 6% ou d'au plus 10% sur 2 m ou d'au plus 12% sur 0,50 m), Signalisation entrée secondaire PMR, sécurité des escaliers devant l'entrée principale.
	Institut européen d'écologie	MOSELLE	Sécurité des escaliers, mise en place d'un EPMP, signalisation avec le nom du bâtiment

	Cloître, Salle de cours et de réunions	MOSELLE	Mise en conformité de l'ascenseur, création sanitaire PMR par sexe, disposition d'aide à la détection des obstacles à moins de 2,20m.
239	Aumonerie Mission Etudiante	MOSELLE	Installer un ascenseur conforme aux dispositions de l'article 7.2 de l'Arrêté du 08/12/14 ou à la norme NF EN 81-70. Créer ou prévoir un espace d'attente sécurisé défini par l'article CO59 du règlement sécurité incendie, déplacer l'équipement à hauteur conforme,...
323	Buvette du Saulcy (Auberge du mini-golf)	MOSELLE	Signalisation verticale et horizontale des places de stationnements adaptées, rampe amovible,...
345	Bâtiment associatifs (Croix Rouge)	MOSELLE	Sécurité des escaliers, installer un ascenseur conforme
716	Complexe municipal du Sablon (Locaux associatifs + restauration scolaire)	MOSELLE	Sécurité des escaliers,...
117	Bâtiment mixte (association + logement)	MOSELLE	Déplacer le dispositif d'accès à une hauteur comprise entre 0,90 m et 1,30 m
105	Bâtiment mixte (associations CMSEA et CLLAJ + logement)	MOSELLE	Créer une place de stationnement adapté, aménager une entrée secondaire, poser un bloc-porte de 80 (largeur de passage minimum 77cm)
561	Bâtiment associatif (Association Mikado)	MOSELLE	Modifier le palier de repos pour que sa dimension soit de 1,20 x 1,40m, horizontal au dévers près de 3%
124	CFTC	MOSELLE	Poser une tablette complémentaire au niveau de la banque d'accueil, s'équiper d'une rampe amovible
751	Locaux associatif (UNICEF)	MOSELLE	Créer une rampe permanente.
756	Bâtiment associatif (Croix rouge)	MOSELLE	Grille avaloir, créer une place de stationnement adaptée
360	Bâtiment mixte (association + logement)	MOSELLE	Déplacer la signalétique afin qu'elle soit visible et lisible
905	Bâtiment associatif (Centre culturel Turc)	MOSELLE	Créer une place de stationnement adaptée située
179	Restaurant El Theatris	MOSELLE	Poser une main courante de chaque côté de l'escalier
322	Restaurant de l'esplanade la guinguette	MOSELLE	Créer une place de stationnement adaptée à proximité de l'entrée accessible

302	Bâtiment mixte (La Poste + Local associatif Cyclo Club)	MOSELLE	Prolonger une main courante horizontalement
484	Marché couvert et Mob EMPLOI	MOSELLE	Poser un rappel tactile et contrasté à 50 cm (ou 28 cm selon la configuration) de la première marche conforme à l'annexe 7 de l'Arrêté du 08/12/14 ou à la norme NF P 98-351, un revêtement contrasté sur la première et dernière contremarches et un contraste sur 3 cm en horizontal sur les nez de marches
320	Serres du Jardin Botanique	MOSELLE	Améliorer la signalisation de l'entrée principale
	Parking Maud'huy	MOSELLE	Accessibilité PMR
124	Centre Champagne	MOSELLE	rdc accès salle de jeu - créer une rampe permanente
750	Foyer d'hébergement du Pont des Grilles	MOSELLE	Déplacer l'accessoire à une hauteur comprise entre 0,90 m et 1,30 m
156	Multi-accueil Les Rase-Mottes, Locaux associatifs	MOSELLE	Poser une grille avec des trous d'un diamètre d'au plus 2 cm
278	Club senior, Bibliothèque	MOSELLE	Entrée dispositif d'accès
770	Annexe centre social , Mairie de quartier	MOSELLE	rdc sanitaires hommes - créer wc adapté
920	Centre socioculturel, Bibliothèque	MOSELLE	cheminement extérieur - réfection revêtement + grille
1253	Résidence Personnes Agées, Groupe politique, Foyer CAHU, Caves	MOSELLE	Modifier le mobilier

Ville de Metz

Agenda d'Accessibilité Programmée (Ad'AP)

Cerfa n°15246*01 – Volet 5.3.2

**Tableau 5 – Estimation financière
de la mise en accessibilité**



TABLEAU 5 – ESTIMATION FINANCIERE DE LA MISE EN ACCESSIBILITE

ESTIMATION FINANCIERE DE LA MISE EN ACCESSIBILITE		
PERIODE 1	2016	264 557 €
	2017	1 145 848 €
	2018	1 238 200 €
PERIODE 2	2019 - 2021	4 444 010 €
PERIODE 3	2022 - 2024	7 200 975 €
TOTAL		14 293 590 €

Ville de Metz

**Agenda d'Accessibilité Programmée
(Ad'AP)**

Cerfa n°15246*01 – Volet 5.4

**Tableau 6 – Éléments de synthèse
pour le calendrier prévisionnel de mise en accessibilité**



TABLEAU 6 – ELEMENTS DE SYNTHESE POUR LE CALENDRIER PREVISIONNEL DE MISE EN ACCESSIBILITE

NOMBRE D'ETABLISSEMENTS OU INSTALLATIONS POUR LESQUELS LA MISE EN ACCESSIBILITE EST ACHEVEE DANS L'ANNEE OU LA PERIODE								
		1e cat.	2e cat.	3e cat.	4e cat.	5e cat.	AC	IOP
PERIODE 1	2016	0	0	0	2	10	1	0
	2017	1	3	4	16	16	4	0
	2018	1	1	8	8	9	3	0
PERIODE 2	2019-2021	0	4	17	21	34	11	0
PERIODE 3	2022-2024	2	2	16	33	31	30	114
TOTAL		4	10	45	80	100	49	114

AC = A classer

Ville de Metz

Agenda d'Accessibilité Programmée (Ad'AP)

Cerfa n°15246*01 – Volet 5.5

Tableau 7 – Liste indicative des dérogations susceptibles d'être sollicitées



TABLEAU 7 – LISTE INDICATIVE DES DEROGATIONS SUSCEPTIBLES D'ETRE SOLLICITEES

Légende : AC = A classer

<i>N° Gima</i>	<i>Complexe immobilier</i>	<i>Décomposition</i>	<i>Type de dérogation</i>	<i>Objet de la dérogation</i>	<i>Type</i>	<i>Catégorie</i>
--------------------	----------------------------	----------------------	---------------------------	-------------------------------	-------------	------------------

ETABLISSEMENTS SCOLAIRES - 14 dérogations

102	Groupe Scolaire Gaston Hoffman	Ecole élémentaire et restaurant scolaire Gaston Hoffman	Disproportion manifeste	Desserte des niveaux supérieurs avec ascenseur. Mesure de substitution : accueil des élèves à mobilité réduite dans le groupe scolaire Saint-Eucaire situé à environ 500 m.	R	4
		Ecole maternelle Saint-Maximin	Disproportion manifeste	Desserte des niveaux supérieurs avec ascenseur. Mesure de substitution : accueil des élèves à mobilité réduite dans le groupe scolaire Saint-Eucaire situé à environ 500 m.	R	4
104	Groupe scolaire Jules Verne	Ecole élémentaire Jules Verne + Annexe école maternelle Arc en ciel (2 classes + salle de jeux)	Disproportion manifeste	Desserte des niveaux supérieurs avec ascenseur. Mesure de substitution : accueil des élèves à mobilité réduite dans le groupe scolaire Louis Pergaud situé à moins de 500 m.	R	5
	Groupe scolaire Saint-Eucaire	Ecole élémentaire Saint-Eucaire Bâtiment B	Disproportion manifeste	Desserte des niveaux supérieurs avec ascenseur. Mesure de substitution : accueil des élèves à mobilité réduite dans le bâtiment A.	R	4
	Groupe scolaire Les Bordes	Ecole élémentaire Les Bordes	Disproportion manifeste	Desserte des niveaux supérieurs avec ascenseur. Mesure de substitution : accueil des élèves à mobilité réduite dans le groupe scolaire La Corchade situé à environ 1 km.	R	5

	Groupe scolaire de Bellecroix	Ecole élémentaire Emilie du Châtelet	Disproportion manifeste	Desserte des niveaux supérieurs avec ascenseur. Mesure de substitution : accueil des élèves à mobilité réduite dans l'école élémentaire Jean Monnet située à moins de 100 m dans le même groupe scolaire.	R	5
	Groupe scolaire Maurice Barrès	Ecole élémentaire Maurice Barrès 1	Disproportion manifeste	Desserte des niveaux supérieurs avec ascenseur. Mesure de substitution : accueil des élèves à mobilité réduite dans le groupe scolaire Louis Pergaud situé à environ 800 m.	R	4
	Groupe scolaire Maurice Barrès	Ecole élémentaire Maurice Barrès 2	Disproportion manifeste	Desserte des niveaux supérieurs avec ascenseur. Mesure de substitution : accueil des élèves à mobilité réduite dans le groupe scolaire Louis Pergaud situé à environ 800 m.	R	4
128	Ecole élémentaire Le Graouilly	Ecole élémentaire Le Graouilly	Disproportion manifeste	Desserte des niveaux supérieurs avec ascenseur. Mesure de substitution : accueil des élèves à mobilité réduite dans le groupe scolaire Auguste Prost situé à environ 900 m.	R	4
132	Ecole élémentaire Hauts de Queuleu	Ecole élémentaire Hauts de Queuleu	Disproportion manifeste	Desserte des niveaux supérieurs avec ascenseur. Mesure de substitution : accueil des élèves à mobilité réduite dans le groupe scolaire Camille Hilaire situé à environ 900 m.	R	4
134	Groupe scolaire Château Aumiot	Ecole élémentaire Château Aumiot	Disproportion manifeste	Desserte des niveaux supérieurs avec ascenseur. Mesure de substitution : accueil des élèves à mobilité réduite dans le groupe scolaire des Quatres Bornes situé à environ 1,2 km.	R	4
135	Ecole élémentaire Notre-Dame	Ecole élémentaire Notre-Dame	Disproportion manifeste	Desserte des niveaux supérieurs avec ascenseur. Mesure de substitution : accueil des élèves à mobilité réduite dans l'ensemble scolaire Saint-Eucaire situé à environ 500 m.	R	5
152	Ecole maternelle Jean Morette	Ecole maternelle Jean Morette	Disproportion manifeste	Desserte des niveaux supérieurs avec ascenseur. Mesure de substitution : accueil des élèves à mobilité réduite dans l'école maternelle Les Acacias située à environ 1,2 km.	R	4

	Groupe scolaire rue du Patural Barbet	Ecole élémentaire Pilâtre de Rozier	Disproportion manifeste	Desserte des niveaux supérieurs avec ascenseur. Mesure de substitution : accueil des élèves à mobilité réduite dans le groupe scolaire Jean de la Fontaine situé à environ 1 km.	R	4
--	---------------------------------------	-------------------------------------	-------------------------	---	---	---

EQUIPEMENTS SPORTIFS - 6 dérogations

161	COSEC Dauphiné	Extension COSEC Dauphiné	Disproportion manifeste	Desserte du 1er étage où se situe la salle de boxe avec ascenseur. Mesure substitution : activité boxe proposée également au Gymnase du Luxembourg qui sera totalement accessible aux usagers à mobilité réduite.	X	3
165	COSEC Arsenal	COSEC Arsenal	Disproportion manifeste	Desserte des gradins avec ascenseur. Mesure de substitution : aménagement d'une place pour les usagers à mobilité réduite au niveau de l'aire de jeux.	X	4
216	Piscine du Luxembourg	Piscine du Luxembourg	Disproportion manifeste	Desserte du niveau supérieur où se situent les vestiaires par ascenseur. Mesure de substitution : activité natation proposée dans les piscines Lothaire et Belletanche qui seront totalement accessibles aux usagers à mobilité réduite.	X	3
223	Gymnase Malraux	Gymnase Malraux	Disproportion manifeste	Desserte des gradins avec ascenseur. Mesure de substitution : aménagement d'une place pour les usagers à mobilité réduite au niveau de l'aire de jeux.	X	3
809	Gymnase Metz-nord	Gymnase Metz-nord	Disproportion manifeste	Desserte du 1er étage où se situe la salle de musculation avec ascenseur. Mesure substitution : activité boxe proposée également au gymnase Square du Luxembourg qui sera totalement accessible aux usagers à mobilité réduite.	X	3
903	Gymnase Abbé Risse	Gymnase Abbé Risse	Disproportion manifeste	Desserte du niveau inférieur où se situent les vestiaires par ascenseur. Mesure de substitution : activité proposée dans les autres gymnases de quartier (Fournier et Arsenal) qui seront totalement accessibles aux usagers à mobilité réduite.	X	4

EQUIPEMENTS SOCIOCULTURELS - 5 dérogations

280	Centre socioculturel de Vallières	Centre socioculturel de Vallières	Impossibilité technique résultant de l'environnement du bâtiment	Accès direct à la terrasse à partir de la salle polyvalente de plain-pied. Mesure de substitution : accès à la terrasse via l'entrée principale de l'établissement.	L N X	3
283	Maison de la Culture et des Loisirs	Maison de la Culture et des Loisirs	Impossibilité technique résultant de l'environnement du bâtiment	Desserte des niveaux supérieurs avec deux ascenseurs.	L	5
285	CALP de Plantières	CALP de Plantières	Disproportion manifeste	Accès à la scène avec élévateur. Mesure de substitution : acquisition/location d'un appareil élévateur mobile et mise à disposition en cas de besoin.	L N	3
473	Centre Saint-Denis de la Réunion	Centre Saint-Denis de la Réunion	Disproportion manifeste	Accès à la scène avec élévateur. Mesure de substitution : acquisition/location d'un appareil élévateur mobile et mise à disposition en cas de besoin.	L	3
896	Centre socioculturel de la Corchade	Centre socioculturel de la Corchade	Disproportion manifeste	Accès à la mezzanine avec élévateur. Mesure de substitution : délocalisation de l'activité, en cas de besoin, dans une salle accessible du centre.	L	3

ETABLISSEMENTS D'ACCUEIL DU JEUNE ENFANT - 5 dérogations

309	Halte-garderie Pomme d'Api	Halte-garderie Pomme d'Api	Impossibilité technique - environnement établissement (1 seule cage d'escalier, pas de place pour l'ascenseur)	Installation ascenseur accès étages. Solution proposée : Mise en place d'une organisation de type "groupe famille" permettant l'accueil des usagers PMR en RDC.	R	4
536	Multi-accueil Les Buissonnets	Multi-accueil Les Buissonnets	Conséquences excessives activité - viabilité économique	Installation ascenseurs accès étages ; pose d'un bloc porte avec passage utile $\geq 1,2$ m accès cour 1er étage ; positionnement interrupteurs couloir 1er étage entre 0,9 et 1,3 m ; pose d'un bloc porte avec passage utile $\geq 1,2$ m accès salle vie 1er étage.	R	4

711	Multi-accueil Récollets	Les	Multi-accueil Les Récollets	Conséquences excessives activité - viabilité économique	Pose d'un bloc porte avec passage utile >= 1,2 m accès Salle à manger RDC ; installation ascenseurs accès étages ; installation d'un élévateur PMR accès salle jeux 1er étage et zone refuge ; pose de 8 blocs porte avec passage utile >= 1,2 m circulation 1er étage ; pose d'un bloc porte avec passage utile >= 1,2 m salle animation 1er étage ; pose de 7 blocs porte avec passage utile >= 1,2 m salle jeux 2ème étage. Solution proposée : Impossibilité de mettre en place en RDC une organisation de type "groupe famille" (absence de dortoirs). Report de l'accueil des usagers PMR vers La Maison de la Petite Enfance, établissement de proximité adapté à leur accueil.	R	4
1243	Multi-accueil Jardinets	Les	Multi-accueil Les Jardinets	Conséquences excessives activité - viabilité économique	Installation ascenseurs accès étage. Solution proposée : mise en place d'une organisation de type "groupe famille" permettant l'accueil des usagers PMR en RDC.	R	4
1246	Multi-accueil Marmousets	Les	Multi-accueil Les Marmousets	Conséquences excessives activité - viabilité économique	Installation ascenseur accès étages Solution proposée : mise en place d'une organisation de type "groupe famille" permettant l'accueil des usagers PMR en RDC.	L	3

EDIFICES CULTUELS - 15 dérogations

185	Eglise Saint-Simon Saint-Jude	Eglise Saint-Simon Saint-Jude	Conservation patrimoniale architectural - travaux sur bâtiment MH Conséquences excessives sur l'activité du bâtiment, disproportion manifeste entre les améliorations apportées, leurs conséquences et leurs coûts	Mise en place d'une rampe bois (dérogation pour pente), pas de rampe intérieure, de rappels tactiles, de modification de largeur de porte, ni de modification des grilles de soufflage du chauffage.	V	3
186	Eglise Sainte-Ségoène	Eglise Sainte-Ségoène	Conservation patrimoniale architectural - travaux sur bâtiment MH Impossibilité technique résultant de l'environnement du bâtiment Conséquences excessives sur l'activité du bâtiment, disproportion manifeste entre les améliorations apportées, leurs conséquences et leurs coûts	Pas de reprises en voiries (pour rampe et trottoir), mains courantes et rappels tactiles.	V	3

187	Eglise Notre-Dame	Eglise Notre-Dame	Conservation patrimoniale architectural - travaux sur bâtiment MH Impossibilité technique résultant de l'environnement du bâtiment Conséquences excessives sur l'activité du bâtiment, disproportion manifeste entre les améliorations apportées, leurs conséquences et leurs coûts	Pour la rampe amovible intérieure (suppression), dérogation pour la rampe extérieure (pentes et paliers), pas de rappels tactiles, pas de prolongation des mains courantes.	V	3
188	Eglise Saint-Maximin	Eglise Saint-Maximin	Conservation patrimoniale architectural - travaux sur bâtiment MH	Signalétique, largeur porte d'entrée principale, reprises des grilles de soufflage du chauffage, rappels tactiles dans l'édifice.	V	3
189	Eglise Saint-Martin (centre-ville)	Eglise Saint-Martin (centre ville)	Conséquences excessives sur l'activité du bâtiment, disproportion manifeste entre les améliorations apportées, leurs conséquences et leurs coûts	Pas de reprise de l'ensemble de la voirie existante pour mise aux normes de la rampe PMR existante, pas de rappels tactiles, pas de modification de la largeur de portes.	V	3
190	Eglise Saint-Eucaire	Eglise Saint-Eucaire	Conservation patrimoniale architectural - travaux sur bâtiment MH	Pas de signalétique, pas de rappels tactiles.	V	3

191	Eglise Immaculée Conception	Eglise Immaculée Conception	Conséquences excessives sur l'activité du bâtiment, disproportion manifeste entre les améliorations apportées, leurs conséquences et leurs coûts Impossibilité technique résultant des caractéristiques du terrain	Pour les reprises en voiries, les rappels tactiles des escaliers et la largeur de la porte d'entrée. Pour la prolongation de la main courante de l'escalier donnant sur rue.	V	4
192	Eglise Saint-Fiacre	Eglise Saint-Fiacre	Conséquences excessives sur l'activité du bâtiment, disproportion manifeste entre les améliorations apportées, leurs conséquences et leurs coûts	Pas de reprise de voirie : la rampe PMR existante restera en état, mains courantes uniquement sur entrée principale, pas de rappels tactiles.	V	3
193	Eglise Très Saint-Sacrement	Eglise Très Saint-Sacrement	Conséquences excessives sur l'activité du bâtiment, disproportion manifeste entre les améliorations apportées, leurs conséquences et leurs coûts	Pas de reprises en voiries, pas de rappels tactiles ni remplacement des grilles de soufflage du chauffage.	V	3
194	Eglise Saint-Martin	Eglise Saint-Martin	Impossibilité technique résultant de l'environnement et de la présence de constructions existantes Conservation patrimoniale architectural - travaux sur bâtiment MH	Pour rampe PMR, mains courantes débordant de la première marche, signalétique extérieure et rappels tactiles.	V	3
196	Eglise Saint-Clément	Eglise Saint-Clément	Conservation patrimoniale architectural - travaux sur bâtiment MH	Pas de rappels tactiles, ni signalétique, ni création de rampe amovible intérieure.	V L	3

197	Temple Neuf	Temple Neuf	Conservation patrimoniale architectural - travaux sur bâtiment MH conséquences excessives sur l'activité du bâtiment, disproportion manifeste entre les améliorations apportées, leurs conséquences et leurs coûts	Pour la signalétique, les passages de portes, les rappels tactiles, la réfection de la voirie autour de l'édifice.	V	2
198	Eglise Sainte-Lucie	Eglise Sainte-Lucie	Conservation patrimoniale architectural - travaux sur bâtiment MH Impossibilité technique résultant de l'environnement du bâtiment Conséquences excessives sur l'activité du bâtiment, disproportion manifeste entre les améliorations apportées, leurs conséquences et leurs coûts	Pour pose d'un élévateur, d'une rampe amovible intérieure, signalétique et rappels tactiles et contrastes.	V	3
457	Eglise Saint-Bernard	Eglise Saint-Bernard	Impossibilité technique résultant de l'environnement du bâtiment	Pour l'accessibilité de la salle Sainte-Cécile : pas de rampe amovible. Pas de rappels tactiles et contrastes sur l'accès principal et l'accès à la chapelle.	V	3
639	Eglise Saint-Pierre	Eglise Saint-Pierre	Conséquences excessives sur l'activité du bâtiment, disproportion manifeste entre les améliorations apportées, leurs conséquences et leurs coûts	Edifice inscrit au titre du patrimoine du XXème siècle, pas de signalétique, ni rappels tactiles ni prolongation des mains courantes sur l'ensemble des escaliers.	V	3

EQUIPEMENTS CULTURELS - 6 dérogations

181	Eglise des Trinitaires	Eglise des Trinitaires	Conservation patrimoniale architectural - travaux sur bâtiment MH	Pas de reprise du sol intérieur.	Y	5
184	Basilique Saint-Vincent	Basilique Saint-Vincent	Conservation patrimoniale architectural - travaux sur bâtiment MH 10- conséquences excessives sur l'activité du bâtiment, disproportion manifeste entre les améliorations apportées, leurs conséquences et leurs coûts	Pas de réfection du trottoir.	V	5
211	Saint-Pierre aux Nonnains	Saint-Pierre aux Nonnains	Conservation patrimoniale architectural - travaux sur bâtiment MH Conséquences excessives sur l'activité du bâtiment, disproportion manifeste entre les améliorations apportées, leurs conséquences et leurs coûts	Pas de création de rampe extérieure, conservation de la rampe d'accès existante, pas de création de sanitaires accessibles, pas de rappels tactiles.	L T	3

308	Les Trinitaires (chapelle, caveau, petit théâtre, bureau)	Les Trinitaires (chapelle, caveau, petit théâtre, bureau)	Impossibilité technique résultant de l'environnement du bâtiment Conservation patrimoniale architectural - travaux sur bâtiment MH Conséquences excessives sur l'activité du bâtiment, disproportion manifeste entre les améliorations apportées, leurs conséquences et leurs coûts	Pas de reprise de la rampe extérieure existante, pas de mise en conformité de l'ascenseur existant, pas de rappels tactiles au niveau de l'accès aux étages, pas de création de sanitaires dédiés PMR y compris pour les loges.	L Y N	2
311	L'Arsenal	L'Arsenal	Impossibilité technique résultant de l'environnement du bâtiment Conservation patrimoine architectural - travaux sur un bâtiment situé dans le périmètre d'un monument historique classé ou inscrit ou secteur sauvegardé Conséquences excessives sur l'activité du bâtiment, disproportion manifeste entre les améliorations apportées, leurs conséquences et leurs coûts	Pas de rappels tactiles, ni de mains courantes donnant sur rue et esplanade, conservation de la rampe PMR existante en l'état, pas de création de sanitaires dédiés PMR.	L	1

827	Orchestre National Lorraine (ONL)	Orchestre National Lorraine (ONL)	Conséquences excessives sur l'activité du bâtiment, disproportion manifeste entre les améliorations apportées, leurs conséquences et leurs coûtsImpossibilité technique résultant de l'environnement du bâtiment	Pas de mise aux normes de la rampe existante, de certaines mains courantes, pas de reprise de la banque d'accueil.	L	5
-----	-----------------------------------	-----------------------------------	--	--	---	---

AUTRES ETABLISSEMENTS - 12 dérogations

107	Bâtiment mixte (association + logement)	Bâtiment mixte (association + logement)	Impossibilité technique résultant de l'environnement du bâtiment ou en raison de difficultés liés à ces caractéristiques ou à la nature des travaux qui y sont réalisés	Desserte des niveaux supérieurs avec ascenseur.		AC
469	Bâtiment associatif	Bâtiment associatif	Impossibilité technique résultant de l'environnement du bâtiment ou en raison de difficultés liés à ces caractéristiques ou à la nature des travaux qui y sont réalisés	Desserte des niveaux supérieurs avec ascenseur.	L	4
176	Cloître des Récollets	CNFPT	Impossibilité technique Conservation patrimoine architectural	Desserte des niveaux supérieurs avec ascenseur et élévateur.	S R L	4
	Cloître des Récollets	Archives municipales	Conservation du patrimoine architectural et impossibilité technique	Rappel tactile, rampe non conforme, espace de manœuvre de porte insuffisant.	SRL	4
	Cloître des Récollets	Institut européen d'écologie	Conservation du patrimoine architectural	Desserte des niveaux supérieurs avec ascenseur.	SRL	4

	Cloître des Récollets	Cloître, Salle de cours et de réunions	Impossibilité technique	Desserte des niveaux supérieurs avec ascenseur.	SRL	4
239	Aumonerie Mission Etudiante	Aumonerie Mission Etudiante	Impossibilité technique résultant de l'environnement du bâtiment ou en raison de difficultés liées à ces caractéristiques ou à la nature des travaux qui y sont réalisés	Desserte des niveaux supérieurs avec ascenseur.	W	5
345	Bâtiment associatif (Croix Rouge)	Bâtiment associatifs (Croix Rouge)	Impossibilité technique résultant de l'environnement du bâtiment ou en raison de difficultés liées à ces caractéristiques ou à la nature des travaux qui y sont réalisés	Desserte des niveaux supérieurs avec ascenseur.	W	5
716	Complexe municipal du Sablon (Locaux associatifs + restauration scolaire)	Complexe municipal du Sablon (Locaux associatifs + restauration scolaire)	Impossibilité technique résultant de l'environnement du bâtiment ou en raison de difficultés liées à ces caractéristiques ou à la nature des travaux qui y sont réalisés	Rampe permanente, cabinets d'aisance à certains étages.	L N R	4
986	Office de Tourisme	Office de Tourisme	Conservation du patrimoine architectural	Desserte des niveaux supérieurs avec ascenseur. Solution de substitution : possibilité d'utilisation de salles accessibles sur des sites voisins : Hôtel de Ville, Récollets et Chanoine Colin).	W	5
124	CFTC	CFTC	Conséquences excessives sur l'activité économique de l'établissement	Desserte des niveaux supérieurs avec ascenseur.		AC

360	Bâtiment mixte (association + logement)	Bâtiment mixte (association + logement)	Impossibilité technique résultant de l'environnement du bâtiment ou en raison de difficultés liées à ces caractéristiques ou à la nature des travaux qui y sont réalisés	Desserte des niveaux supérieurs avec ascenseur.		AC
-----	---	---	--	---	--	----

ETABLISSEMENTS ABRITANT PLUSIEURS SERVICES - 7 dérogations

133	Complexe chemin sous les vignes	Mairie de quartier, Multi-accueil La Vigneraie, Local associatif	Conséquences excessives activité - viabilité économique	Installation d'un élévateur PMR accès étage et zone refuge Solution proposée pour le Multi-accueil La Vigneraie situé à l'étage : mise en place d'une organisation de type "groupe famille" permettant l'accueil des usagers PMR en RDC.	WR	4
281	Centre social ADACS - Bellecroix	Centre social, Bibliothèque, Multi-accueil Tom pousse	Disproportion manifeste	Accès à la scène avec élévateur. Mesure de substitution : acquisition/location d'un appareil élévateur mobile et mise à disposition en cas de besoin.	LNR	3
770	Annexe centre social Espace de la Grange	Annexe centre social , Mairie de quartier	Conservation du patrimoine	Desserte des niveaux supérieurs avec ascenseur. Mesure de substitution : délocalisation de l'activité, en cas de besoin, dans une salle accessible du centre.	LW	5
920	Centre socioculturel de Magny	Centre socioculturel, Bibliothèque	Disproportion manifeste	Accès à la scène avec élévateur. Mesure de substitution : acquisition/location d'un appareil élévateur mobile et mise à disposition en cas de besoin.	L	3
292	Hôtel de Ville	Hôtel de Ville	Impossibilité technique Conservation patrimoine architectural	Largeur cheminement insuffisante 2ème étage (solution compensatoire : procédure interne d'accompagnement des personnes handicapées). Pose rappel tactile escalier central.	WL	3
919	Centre République	Mairie de quartier, Médiathèque du Sablon, Locaux associatifs	Conséquences excessives activité économique	Appareil élévateur vertical pour PMR et ascenseur.	LN	3

1253	Complexe Sainte-Croix	Résidence Personnes Agées, Groupe politique, Foyer CAHU, Caves	Conservation patrimoine architectural Impossibilité technique	Desserte des niveaux supérieurs avec ascenseur. Mesure de substitution : aménager un bureau accessible au rez-de-chaussée.	LNT	3
------	-----------------------	--	---	---	-----	---

Ville de Metz

Agenda d'Accessibilité Programmée (Ad'AP)

Cerfa n°15246*01 – Volet 5.2

Annexe 1

Installations ouvertes au public

Accessibilité – Parcs et jardins





Mission Ville pour tous
Seniors, santé et handicap

ACCESSIBILITE DES INSTALLATIONS OUVERTES AU PUBLIC (IOP)

PARCS ET JARDINS

PRESENTATION

La Ville de Metz dispose d'un grand nombre de parcs et jardins gérés par le pôle parcs, jardins et espaces naturels. Les 61 sites ci-dessous ont été identifiés :

- 13 aires de jeux seules
 - rue du 18 juin
 - place Saint-Livier
 - rue de la Plaine
 - rues de la Valériane et des Angéliques
 - rue du Père Thiriot
 - rue de Belchamps
 - rue de l'Ecrevisse
 - rues de la Ronde et de Tignomont
 - rue René Paquet
 - rue de la Caserne
 - rue Barral
 - rues de Mercy et du Cuvion
 - rue Jean d'Apremont
- 48 parcs, jardins, squares ou autres sites similaires
 - Abords mairie de quartier de Bellecroix - rue de Toulouse
 - Chemin des corporations et Allée de la Tour au Diable
 - Coulée verte ZAC des Hauts de Queuleu - rues du Pré Gondé et Montplaisir
 - Esplanade et abords / Square Boufflers - rue du Juge Michel
 - Jardin Botanique - 27 rue de Pont à Mousson
 - Jardin des 5 Sens - Grand Séminaire - avenue Jean XXIII
 - Jardin des Récollets - rue des Récollets
 - Jardin des Tanneurs - rue des Tanneurs
 - Jardin du Temple Protestant - place de la Comédie
 - Jardin Fabert - place de la Préfecture
 - Jardin Jean-Baptiste Keune - parvis des Droits de l'Homme
 - Parc de Gloucester - rues de Bourgogne et du Bon Pasteur
 - Parc de la Grange-aux-Bois - rue du Nid de Sogne
 - Jardins Jean-Marie Pelt - rue Louis Le Débonnaire
 - Parc du Bon Pasteur - rue du Bon Pasteur
 - Parc du Grand Domaine - boulevard d'Alsace

- Parc du Sansonnet - rue Lucien Quarante
- Parc rue Paul Claudel - rue Paul Claudel
- Parc Sainte-Chrétienne - rue Saint-Bernard
- Place du 14 Juillet
- Place du Souvenir Français
- Place Durutte
- Place en Désiremont
- Place Loiseau de Persuis
- Plaine rue du Ruisseau
- Plan d'eau et Quai des Régates
- Promenade avenue Foch
- Promenade de la Cheneau - rue de Belletanche et route de Borny
- Promenade de la Seille
- Square Camoufle - avenue Foch
- Square de la Blanche Borne - rues de la Blanche Borne et du Pâtural Barbet
- Square de l'Amitié - boulevard de Guyenne
- Square des Jardiniers - rue Sente à My
- Square des Maraîchers - rue Pierre et Marie Curie
- Square Dornès - rue Auguste Dornès
- Square du Chanoine Martin - rue Mangin
- Square du Luxembourg - rue Belle-Isle
- Square Etienne Gantrel - rues Etienne Gantrel et Georges Lenôtre
- Square Gallieni - avenue Ney
- Square Giraud - avenue Ney
- Square Grandmaison - rues de Tivoli et des Déportés
- Square Jérôme Maestre - rue de Tortue
- Square Joséphine Guy - rues des Roseaux et de l'Aubépine
- Square Koltès - allée de Toqueville
- Square Louis Joseph Pirolle - rues Sente à My et André Theuriet
- Square Simon Louis Frère - avenue de Strasbourg
- Square Tschudy - boulevard de Guyenne et rue de Pange
- Square Villars - rues Villars et de la Patrotte

TABLEAU DE SYNTHESE DE L'ETAT DE L'ACCESSIBILITE DES PARCS ET JARDINS

	Accéder à l'installation		Cheminer sur les principaux cheminements de l'installation		Utiliser les équipements	Général
	Repérer	Entrer	Repérer	Circuler		
Aire de jeux rue du 18 juin			SO			
Aire de jeux place Saint-Livier			SO			
Aire de jeux rue de la Plaine			SO			
Aire de jeux rues de la Valériane et des Angéliques			SO			
Aire de jeux rue du Père Thiriot			SO			
Aire de jeux rue de Belchamps			SO			
Aire de jeux rue de l'Ecrevisse			SO			
Aire de jeux rues de la Ronde et de Tignomont			SO			
Aire de jeux rue René Paquet			SO			
Aire de jeux rue de la Caserne			SO			
Aire de jeux rue Barral			SO			
Aire de jeux rues de Mercy et du Cuvion			SO			
Aire de jeux rue Jean d'Apremont			SO			
Abords mairie de quartier de Bellecroix rue de Toulouse					SO	
Chemin des corporations et Allée de la Tour au Diable					SO	
Coulée verte ZAC des Hauts de Queuleu rues du Pré Gondé et Montplaisir						
Esplanade et abords / Square Boufflers rue du Juge Michel					SO	
Jardin Botanique 27 rue de Pont à Mousson						
Jardin des 5 Sens - Grand Séminaire avenue Jean XXIII			SO		SO	
Jardin des Récollets rue des Récollets					SO	
Jardin des Tanneurs rue des Tanneurs					SO	
Jardin du Temple Protestant place de la Comédie			SO		SO	
Jardin Fabert place de la Préfecture			SO		SO	

	Accéder à l'installation		Cheminer sur les principaux cheminements de l'installation		Utiliser les équipements	Général
	Repérer	Entrer	Repérer	Circuler		
Jardin Jean-Baptiste Keune parvis des Droits de l'Homme			SO		SO	
Parc de Gloucester rues de Bourgogne et du Bon Pasteur						
Parc de la Grange-aux-Bois rue du Nid de Sogne						
Jardins Jean-Marie Pelt rue Louis Le Débonnaire			SO			
Parc du Bon Pasteur rue du Bon Pasteur			SO		SO	
Parc du Grand Domaine boulevard d'Alsace						
Parc du Sansonnet rue Lucien Quarante						
Parc rue Paul Claudel rue Paul Claudel			SO			
Parc Sainte-Chrétienne rue Saint-Bernard						
Place du 14 Juillet			SO			
Place du Souvenir Français			SO			
Place Durutte			SO		SO	
Place en Désiremont			SO			
Place Loiseau de Persuis			SO			
Plaine rue du Ruisseau			SO		SO	
Plan d'eau et Quai des Régates						
Promenade avenue Foch			SO			
Promenade de la Cheneau rue de Belletanche et route de Borny			SO			
Promenade de la Seille			SO		SO	
Square Camoufle avenue Foch			SO		SO	
Square de la Blanche Borne rues de la Blanche Borne et du Pâtural Barbet			SO			
Square de l'Amitié boulevard de Guyenne			SO			
Square des Jardiniers rue Sente à My			SO			
Square des Maraîchers rue Pierre et Marie Curie			SO			

	Accéder à l'installation		Cheminer sur les principaux cheminements de l'installation		Utiliser les équipements	Général
	Repérer	Entrer	Repérer	Circuler		
Square Dornès rue Auguste Dornès			SO			
Square du Chanoine Martin rue Mangin			SO			
Square du Luxembourg rue Belle-Isle			SO			
Square Etienne Gantrel rues Etienne Gantrel et Georges Lenôtre						
Square Gallieni avenue Ney			SO			
Square Giraud avenue Ney			SO		SO	
Square Grandmaison rues de Tivoli et des Déportés						
Square Jérôme Maestre rue de Tortue			SO			
Square Joséphine Guy rues des Roseaux et de l'Aubépine			SO			
Square Koltès allée de Toqueville			SO		SO	
Square Louis Joseph Pirolle rues Sente à My et André Theuriot			SO		SO	
Square Simon Louis Frère avenue de Strasbourg			SO			
Square Tschudy boulevard de Guyenne et rue de Pange			SO			
Square Villars rues Villars et de la Patrotte			SO			

Légende

	Non accessible / Non conforme*
	Accessible en partie / Non conforme*
	Accessible avec gêne ou l'aide d'un tiers / Non conforme*
	Accessible / Conforme*
SO	Sans Objet

* Conforme ou non conforme à l'arrêté du 8 décembre 2014 fixant les dispositions prises pour l'application des articles R.111-19-7 à R. 11-19-11 du code de la construction et de l'habitation et de l'article 14 du décret n°2006-555 relatives à l'accessibilité aux personnes handicapées des établissements recevant du public situés dans un cadre bâti existant et des installations existantes ouvertes au public, ainsi qu'aux arrêtés du 15 janvier 2007 et du 18 septembre 2012 concernant les prescriptions techniques pour l'accessibilité de la voirie et des espaces publics

ETAT DE L'ACCESSIBILITE ET PRECONISATIONS

PREAMBULE

Concernant l'accessibilité des parcs et jardins aux personnes non-voyantes, il est admis que l'accompagnement d'un tiers est nécessaire pour permettre à ces usagers d'entrer, de circuler et d'utiliser le cas échéant les équipements. Aussi, le critère "repérer" ci-dessous n'évalue pas les moyens tactiles qui seraient à mettre en place en l'absence d'un tiers accompagnant.

ACCEDER A L'INSTALLATION

REPERER

Le critère "repérer" évalue les caractéristiques des entrées principales des parcs et jardins, qui permettent aux différents usagers de les repérer dans l'espace public et de prendre connaissance des éventuelles modalités d'accès.

	Etat / Préconisations
Pour l'ensemble des installations	<p>■ Absence de signalisation au niveau des entrées principales</p> <p>➤ Envisager la mise en place d'un panneau d'information au droit de l'entrée ou des entrées principales qui mentionnerait :</p> <ul style="list-style-type: none"> - le nom de l'installation, accompagné d'icônes ou pictogrammes symbolisant un parc, jardin, square, - les modalités d'accès, exemple : heure d'ouverture, règlement ; <p>et qui indiquerait, le cas échéant :</p> <ul style="list-style-type: none"> - l'entrée accessible, - les établissements recevant du public situé dans ce parc et jardin, - l'itinéraire à suivre si le parc et jardin est destiné à être traversé.

ENTRER

Le critère "entrer" évalue les caractéristiques des entrées principales des parcs et jardins qui permettent aux différents usagers d'y entrer.

Ce critère est validé :

- si au moins une des entrées principales est accessible à tous,
- si au moins une des entrées situées sur une liaison urbaine est accessible à tous,
- si les autres entrées présentent le cas échéant, des escaliers, où des éléments (bornes, poteaux, barrières) conformes aux dispositions techniques réglementaires,
- si les autres entrées ne comportent pas de pentes dangereuses ou de dégradations de sol (trou) susceptibles d'entraîner des chutes.

	Etat / Préconisations
Aire de jeux rue du 18 juin	■ Entrée accessible à tous.
Aire de jeux place Saint-Livier	■ Entrée accessible à tous.
Aire de jeux rue de la Plaine	■ Entrées accessibles à tous.
Aire de jeux rues de la Valériane et des Angéliques	<p>■ Entrées : chicanes étroites avec barrières.</p> <p>➤ Faire valider les dimensions et type de chicane par la sous-commission départementale d'accessibilité et aménager en conséquence au moins une des entrées de cette aire de jeux.</p>
Aire de jeux rue du Père Thiriot	■ Entrées accessibles à tous.
Aire de jeux rue de Belchamps	■ Entrée accessible à tous.

Aire de jeux rue de l'Ecrevisse	<p>■ Entrée rue de l'Ecrevisse : barrière comportant un élément bas à plus de 40 cm du sol + trou au niveau du revêtement.</p> <ul style="list-style-type: none"> ➤ Reboucher le trou et installer des barrières conformes. <p>Entrée rue du Saulnois : ressaut de 3 cm + barrière comportant un élément bas à plus de 40 cm du sol + revêtement légèrement dégradé.</p> <ul style="list-style-type: none"> ➤ Installer des barrières conformes. <p>NB : Envisager également la suppression du ressaut et la réfection du revêtement pour rendre également cette entrée accessible à tous.</p>
Aire de jeux rues de la Ronde et de Tignomont	<p>■ Absence de cheminement.</p> <ul style="list-style-type: none"> ➤ Créer un cheminement pour permettre à tous les usagers de s'approcher des mobiliers de jeux pour enfants.
Aire de jeux rue René Paquet	<p>■ Entrée rue René Paquet : borne basse non conforme à l'abaque de détection d'obstacle.</p> <ul style="list-style-type: none"> ➤ Installer une borne conforme. <p>Entrée rue Marguerite Durmeyer : bordure de 5 cm.</p> <p>NB : Envisager de supprimer cette bordure afin de rendre également cette entrée accessible à tous.</p>
Aire de jeux rue de la Caserne	<p>■ Entrées accessibles à tous.</p>
Aire de jeux rue Barral	<p>■ Entrées : chicanes très étroites avec barrières.</p> <ul style="list-style-type: none"> ➤ Faire valider les dimensions et type de passage sélectif par la sous-commission départementale d'accessibilité et aménager en conséquence au moins une des entrées de cette aire de jeux.
Aire de jeux rues de Mercy et du Cuvion	<p>■ Entrée rue du Cuvion accessible à tous.</p> <p>Entrée rue de Mercy : chicane étroite.</p>
Aire de jeux rue Jean d'Apremont	<p>■ Entrée : bordure de 14 cm.</p> <ul style="list-style-type: none"> ➤ Abaisser la bordure au droit de l'entrée.
Abords mairie de quartier de Bellecroix rue de Toulouse	<p>■ Entrées accessibles à tous.</p>
Chemin des corporations et Allée de la Tour au Diable	<p>■ Entrée boulevard Maginot à proximité de la porte des Allemands : pente de 20 % sur 25 m avec revêtement dégradé et escalier non conforme.</p> <p>Entrée boulevard Maginot à proximité du Pont du Boulevard Victor Demange : revêtement dégradé au niveau du trottoir.</p> <p>Entrée Boulevard Victor Demange : pente de 90 à 105 cm de large d'environ 20 % sur 20 m et escalier non conforme.</p> <p>Entrée boulevard Paixhans - Maison du bâtiment : accessible à tous.</p> <p>Entrée au niveau du gymnase Arsenal : stationnement sauvage sur le cheminement + piquet boule non contrasté.</p> <p>Entrée au niveau du Pont des Grilles : pente de 15 % sur 50 m avec ressaut de 8 cm au bas de la pente.</p> <p>Deux entrées quai du Rimport : escaliers non conformes.</p> <p>Entrée Pont Saint-Georges : pente de 5 à 9 % sur 50 m.</p> <p>Entrée quai Félix Maréchal : pente de 12 à 15 % sur 30 m avec devers ponctuel de 5 %.</p> <p>Entrée rue des Roches : escalier non conforme.</p> <ul style="list-style-type: none"> ➤ Identifier les entrées boulevard Paixhans et Pont de Saint-Georges comme entrées les plus accessibles (présence de places de stationnement réservées aux personnes handicapées ayant droit à proximité) et demander une dérogation sur le pourcentage de pente de l'entrée du Pont de Saint-Georges pour motif impossibilité technique résultant des caractéristiques du terrain. <p>Mesure de substitution : informer au préalable les usagers des entrées les plus accessibles et de la présence de cette pente</p>

	<p>importante pour qu'ils puissent être accompagnés d'un tiers si nécessaires.</p> <ul style="list-style-type: none"> ➤ Concernant les escaliers : consulter l'Architecte des Bâtiments de France afin de connaître les contraintes liées à la conservation du patrimoine architectural et envisager une dérogation ou la réalisation des aménagements en conséquence. ➤ Appliquer une couleur contrastée sur le piquet boule au niveau de l'entrée à proximité du gymnase Arsenal. <p>NB : envisager d'identifier l'entrée à proximité du gymnase Arsenal comme entrée accessible en veillant à aménager le cheminement piéton pour qu'il ne soit pas entravé par le stationnement sauvage et en créant une place de stationnement réservé aux personnes handicapées ayant droit.</p>
Coulée verte ZAC des Hauts de Queuleu rues du Pré Gondé et Montplaisir	<p>■ Entrées rue Montplaisir, rue des Trêches accessible à tous.</p> <p>NB : la présence de stationnement sauvage est susceptible d'entraver ces entrées et il serait souhaitable d'envisager un dispositif pour éviter ce type de stationnement.</p> <p>Entrée rue du Pré Gondé : barrière avec éléments bas en porte à faux à plus de 40 cm du sol.</p> <ul style="list-style-type: none"> ➤ Installer une barrière conforme.
Esplanade et abords / Square Boufflers rue du Juge Michel	<p>■ Entrée côté place de la République accessible à tous.</p> <p>Entrée rue du Juge Pierre Michel : rampe d'accès avec un pourcentage de pente légèrement supérieur aux dispositions réglementaires (8% sur 6,15 m + palier de repos + 7,5 % sur 5,75 m + palier de repos + 12 % sur 1,60 m).</p> <p>Entrées boulevard Poincaré au niveau du square Boufflers : escaliers non conformes.</p> <p>Entrées boulevard Poincaré au niveau Fontaines de l'Esplanade : escaliers non conformes.</p> <p>Entrée boulevard Poincaré au niveau de Saint-Pierre aux Nonnains: escaliers non conforme et rampe d'accès avec forte pente notamment (17% sur 4 m + palier de repos + 14 % sur 3 m + palier de repos + 20 % sur 6 m).</p> <p>Entrée au niveau de l'Arsenal : escalier non conforme.</p> <ul style="list-style-type: none"> ➤ Concernant les escaliers : consulter l'Architecte des Bâtiments de France afin de connaître les contraintes liées à la conservation du patrimoine architectural et envisager une dérogation ou la réalisation des aménagements en conséquence. ➤ Concernant l'entrée boulevard Poincaré au niveau de Saint-Pierre aux Nonnains (Liaison urbaine Place de la République – Plan d'eau), le pourcentage de pente et l'absence de main-courante/garde-corps rend cet accès particulièrement dangereux, aussi il serait souhaitable de le réaménager entièrement ou à défaut d'installer des mains courantes dans les meilleures délais.
Jardin Botanique 27 rue de Pont à Mousson	<p>■ Entrée rue de Pont à Mousson accessible à tous.</p> <p>Entrée ruelle Saint-Paul : accessible à tous.</p> <p>Entrée rue Charles de Gaule : barrières comportant un élément bas à plus de 40 cm du sol.</p> <ul style="list-style-type: none"> ➤ Installer une barrière conforme.
Jardin des 5 Sens - Grand Séminaire avenue Jean XXIII	<p>■ Entrée à valider.</p>
Jardin des Récollets rue des Récollets	<p>■ Entrée jardin des plantes médicinales : rampe conforme et escalier non conforme.</p> <p>Entrées jardin des plantes toxiques : escaliers non conformes.</p> <ul style="list-style-type: none"> ➤ Concernant les escaliers : consulter l'Architecte des Bâtiments de France afin de connaître les contraintes liées à la conservation du patrimoine architectural et envisager une dérogation ou la réalisation des aménagements en conséquence.

	<ul style="list-style-type: none"> ➤ Concernant les escaliers des entrées du jardin des plantes toxiques : demander une dérogation sur l'aménagement de rampe d'accès au niveau des escaliers pour motif impossibilité technique résultant des caractéristiques du terrain. <p>Mesure de substitution : informer au préalable les usagers de la présence de ces escaliers et des parties de ce jardin accessibles.</p>
Jardin des Tanneurs rue des Tanneurs	<p>■ Entrée rue Basse Seille : pente 7%.</p> <p>Entrées rue des Tanneurs : escaliers non conformes.</p> <p>Entrée rue Saulnerie : chicane étroite avec barrières comportant un élément bas à plus de 40 cm du sol.</p> <p>Entrée rue des Murs : escaliers non conformes.</p> <p>Entrée rue du Paradis : barrière comportant un élément bas à plus de 40 cm du sol.</p> <ul style="list-style-type: none"> ➤ Concernant les barrières : installer des barrières conformes sur les deux entrées concernées. ➤ Concernant les escaliers : consulter l'Architecte des Bâtiments de France afin de connaître les contraintes liées à la conservation du patrimoine architectural et envisager une dérogation ou la réalisation des aménagements en conséquence. ➤ Concernant la chicane : faire valider les dimensions et type de passage sélectif par la sous-commission départementale d'accessibilité et aménager cette chicane en conséquence car elle se situe sur la liaison urbaine rue Saulnerie - rue du Paradis.
Jardin du Temple Protestant place de la Comédie	<p>■ Entrée sur la droite du Temple : ressaut de 2 cm au niveau des pavés.</p> <p>Entrée sur la gauche du Temple : revêtement dégradé.</p> <ul style="list-style-type: none"> ➤ Prévoir la réfection des revêtements de ces deux entrées pour améliorer l'accessibilité des entrées de ce jardin.
Jardin Fabert place de la Préfecture	■ Entrée accessible à tous.
Jardin Jean-Baptiste Keune parvis des Droits de l'Homme	■ Entrées accessibles à tous.
Parc de Gloucester rues de Bourgogne et du Bon Pasteur	■ Entrées à valider.
Parc de la Grange-aux-Bois rue du Nid de Sogne	■ Entrées accessibles à tous.
Jardins Jean-Marie Pelt rue Louis Le Débonnaire	■ Entrées accessibles à tous.
Parc du Bon Pasteur rue du Bon Pasteur	<p>■ Entrée : Largeur de passe insuffisante + barrières comportant un élément bas à plus de 40 cm du sol + absence d'abaissement de bordure de trottoir.</p> <ul style="list-style-type: none"> ➤ Réaménager cette entrée.
Parc du Grand Domaine boulevard d'Alsace	■ Entrées accessibles à tous.
Parc du Sansonnet rue Lucien Quarante	■ Entrées accessibles à tous.
Parc rue Paul Claudel rue Paul Claudel	■ Entrées accessibles à tous.
Parc Sainte-Chrétienne rue Saint-Bernard	■ Entrées accessibles à tous.
Place du 14 Juillet	■ Entrées accessibles à tous.
Place du Souvenir Français	<p>■ Entrée 1 rue de Noisseville accessible à tous.</p> <p>Entrée 2 rue de Noisseville : barrière avec éléments bas à faux à plus de 40 cm du sol + ressaut supérieur à 2 cm + largeur de passage inférieure à 90 cm.</p>

	<p>Entrée 1 côté impasse : largeur de passage inférieure à 90 cm.</p> <p>Entrée au fond de l'impasse : accessible à tous.</p> <p>Entrée côté rue des Malgré Nous : accessible à tous</p> <ul style="list-style-type: none"> ➤ Au niveau de l'entrée 2 rue de Noisseville : installer au moins une barrière conforme.
Place Durutte	<p>■ Entrées accessibles à tous.</p>
Place en Désiremont	<p>■ Entrées accessibles à tous.</p>
Place Loiseau de Persuis	<p>■ Entrée à l'angle des rues Lothaire et Loiseau de Persuis accessible à tous.</p> <p>Entrée située à l'angle Loiseau de Persuis / Gabriel Pierné (liaison urbaine rue Gabriel Pierné - Lothaire) : bordure d'environ 10 cm + plot béton cassé non conforme à l'abaque détection d'obstacle + largeur de passage inférieure à 90 cm.</p> <ul style="list-style-type: none"> ➤ Abaisser la bordure, installer un plot conforme en veillant à laisser une largeur de passage d'au moins 90 cm. <p>Entrée rue Lothaire à hauteur du n° 17 : barrière avec éléments bas en porte à faux à plus de 40 cm du sol.</p> <ul style="list-style-type: none"> ➤ Changer le modèle de barrière et la positionner de manière à laisser libre un passage rectiligne d'au moins 90 cm de large.
Plaine rue du Ruisseau	<p>■ Entrée rue du Ruisseau accessible à tous.</p> <p>Entrée impasse d'Humbepaire (liaison urbaine rue du Ruisseau – impasse d'Humbepaire : chicane étroite.</p> <ul style="list-style-type: none"> ➤ Faire valider les dimensions et type de passage sélectif par la sous-commission départementale d'accessibilité et les modifier en conséquence.
Plan d'eau et Quai des Régates	<p>■ Entrée Promenade Hildegard : accessible à tous.</p> <p>Entrée côté patinoire : pente de 5-7 % sur 30 m.</p> <p>Entrée pont côté Université : pente supérieure à 10 %.</p> <p>Entrée sous le pont côté Université : accessible à tous.</p> <p>Entrée rue des Roches : pavés bosselés et peu jointoyés sur 3,40 m + passage avec pente de 15 % sur 1,70 m.</p> <p>Entrée Impasse Sainte-Marie : pente de 10-12 % sur 50 m.</p> <p>Entrée boulevard Poincaré à proximité des Fontaines de l'Esplanade : escaliers non conformes.</p> <p>Entrée boulevard Poincaré au niveau de l'entrée du Parking souterrain : barrière avec éléments bas en porte à faux à plus de 40 cm du sol + pente de 7-9 % et devers variable jusqu'à 7 % sur environ 80 m.</p> <p>Entrée boulevard Poincaré à proximité de l'avenue Joffre : barrière avec éléments bas en porte à faux à plus de 40 cm du sol et cheminement dégradé à cet endroit + pente de 14-16% et devers variable jusqu'à 6,5 % sur environ 50 m.</p> <p>Entrée allée du Bras Mort : pont au niveau de l'écluse pente de 7 % sur 20 m + 15 % sur 15 m puis pente de 18 % sur 5 m.</p> <ul style="list-style-type: none"> ➤ Identifier les entrées susceptibles d'être aménagées pour assurer les différentes liaisons urbaines (parking Saint-Symphorien - plan d'eau - secteur place de la République - secteur place de Chambre - Université - etc.) et les aménager et/ou demander les dérogations en conséquence. ➤ Concernant la mise en conformité des entrées avec escaliers, consulter l'Architecte des Bâtiments de France et envisager en fonction une dérogation en raison des contraintes liées à la conservation du patrimoine architectural ou réaliser les aménagements en conséquence. ➤ Installer des barrières conformes.

Promenade avenue Foch	<ul style="list-style-type: none"> ■ Entrées accessibles à tous sauf deux entrées avec plots béton non conformes à l'abaque détection d'obstacle. <ul style="list-style-type: none"> ➤ Installer des plots conformes.
Promenade de la Cheneau rue de Belletanche et route de Borny	<ul style="list-style-type: none"> ■ Entrées route de Borny : accessible à tous. Entrée rue Belletanche accessible à tous.
Promenade de la Seille	<ul style="list-style-type: none"> ■ Entrées à valider
Square Camoufle avenue Foch	<ul style="list-style-type: none"> ■ Entrées accessibles à tous.
Square de la Blanche Borne rues de la Blanche Borne et du Pâtural Barbet	<ul style="list-style-type: none"> ■ Entrées accessibles à tous.
Square de l'Amitié boulevard de Guyenne	<ul style="list-style-type: none"> ■ Entrée 1 boulevard de Guyenne accessible à tous. Entrée 2 boulevard de Guyenne accessible à tous. Entrée rue du Chanoine Pierre : chicane en pente de 16%.
Square des Jardiniers rue Sente à My	<ul style="list-style-type: none"> ■ Entrée rue Saint-André accessible à tous. Entrée rue Sente à My (au Nord) : accessible à tous. Entrée 2 rue Sente à My (au Sud) : accessible à tous.
Square des Maraîchers rue Pierre et Marie Curie	<ul style="list-style-type: none"> ■ Entrée impasse Laurent de Chazelles : chicane étroite. Entrée à proximité des immeubles "1" : chicane étroite avec U oscillant. Entrée à proximité des immeubles "2" chicane étroite avec bloc de pierre. Entrée route de Thionville : chicane étroite. ➤ Faire valider les dimensions et type de passage sélectif par la sous-commission départementale d'accessibilité et les modifier en conséquence.
Square Dornès rue Auguste Dornès	<ul style="list-style-type: none"> ■ Le square est constitué de deux espaces séparés par une rue ; présence d'une entrée accessible à tous pour chaque espace, néanmoins l'entrée située à l'angle des rues Roger Clément et Auguste Dornès, présente un trou susceptible d'entraîner des chutes. ➤ Reboucher le trou situé à l'entrée citée ci-dessus.
Square du Chanoine Martin rue Mangin	<ul style="list-style-type: none"> ■ Entrées accessibles à tous.
Square du Luxembourg rue Belle-Isle	<ul style="list-style-type: none"> ■ Entrée rue Belle-Isle : accessible à tous. Entrées rue du Pont des morts : accessible à tous. Entrée allée de Metz plage au sud : escalier non conforme. Entrée allée de Metz plage : rampe d'accès avec pente et devers supérieurs à 6 %. Entrée allée de Metz plage : escalier non conforme. Entrée rue de la piscine : accessible à tous. ➤ Concernant les escaliers : consulter l'Architecte des Bâtiments de France afin de connaître les contraintes liées à la conservation du patrimoine architectural et envisager une dérogation ou la réalisation des aménagements en conséquence.
Square Etienne Gantrel rues Etienne Gantrel et Georges Lenôtre	<ul style="list-style-type: none"> ■ Entrée rue Etienne Gantrel accessible à tous. Entrée rue du Goupillon : Largeur de cheminement supérieur à 90 cm mais passage réduit à moins de 90 cm en raison de la haie. ➤ Entretien la haie de manière à conserver une largeur de passage d'au moins 90 cm au niveau de la barrière car cette entrée permet l'accès à la MJC et à la liaison urbaine rue du Goupillon - rue Etienne Gantrel. Entrée rue Georges Lenôtre : barrière avec éléments bas en porte à faux à plus de 40 cm du sol + revêtement enrobé dégradé ponctuellement + ressaut de 4 cm. ➤ Réaménager cette entrée en lien avec l'aménagement du trottoir sur le domaine public qui présente un devers de près de

	5 %, car cette entrée permet l'accès à la MJC et la liaison urbaine rue Georges Lenôtre - rues Etienne Gantrel et Goupillon.
Square Gallieni avenue Ney	■ Entrées avenue Ney accessibles à tous. Entrée Général Gaston Dupuis pente supérieur à 6 % sur 15 m. Entrée avenue Robert Schuman pente de 17 % sur 15 m. Entrée avenue Joffre pente de 30 % sur 10 m.
Square Giraud avenue Ney	■ Entrée rue de la Citadelle face au Magasin aux vivres : 1 plot non conformes à l'abaque détection d'obstacle. Entrée rue de la de la Citadelle à proximité du Palais du Gouverneur : 2 plots non conformes à l'abaque détection d'obstacle + revêtement de sol dégradé. Entrée avenue Ney à proximité de la voie d'accès au Magasin aux vivres : 2 plots non conformes à l'abaque détection d'obstacle + ressaut de 3 cm. ➤ Installer des plots conformes.
Square Grandmaison rues de Tivoli et des Déportés	■ 2 entrées accessibles à tous.
Square Jérôme Maestre rue de Tortue	■ Entrées : chicanes avec U oscillant. ➤ Faire valider les dimensions et type de chicane par la sous-commission départementale d'accessibilité et aménager en conséquence au moins une des entrées de cette aire de jeux.
Square Joséphine Guy rues des Roseaux et de l'Aubépine	■ Entrée rue de l'Aubépine : barrière avec éléments bas en porte à faux à plus de 40 cm du sol. ➤ Installer des barrières conformes. Entrée rue des Prêles : pente de 8 % sur près de 20 m. ➤ Entrée liée à la liaison urbaine rue des Prêles - rue des Roseaux : voir possibilité de dérogation sur le pourcentage de pente (Cf. Les principaux cheminements – Circuler). Entrée rue des Roseaux : chicane à valider sur pente de 9 %. ➤ Entrée liée à la liaison urbaine rue des Prêles - rue des Roseaux : faire valider les dimensions et type de passage sélectif par la sous-commission départementale d'accessibilité notamment au regard de la configuration du terrain (pente de 9 %) et le modifier en conséquence.
Square Koltès allée de Toqueville	■ Ce square comporte des entrées de plain-pied accessibles à tous et des entrées avec escaliers. ➤ Concernant la mise en conformité des entrées avec escaliers, consulter l'Architecte des Bâtiments de France et envisager en fonction une dérogation en raison des contraintes liées à la conservation du patrimoine architectural ou réaliser les aménagements en conséquence.
Square Louis Joseph Pirolle rues Sente à My et André Theuriot	■ Entrées accessibles à tous.
Square Simon Louis Frère avenue de Strasbourg	■ Entrée au niveau du CALP : pente de 7% sur 15 m. Entrée avenue de Strasbourg (à l'Est) : pente de 9 % sur 18 m. Entrée 2 avenue de Strasbourg (à l'Ouest) : pente de 8 % sur 4 m. ➤ Demander une dérogation sur le pourcentage de pente pour motif impossibilité technique résultant des caractéristiques du terrain. Mesure de substitution : informer au préalable les usagers de la présence de cette pente importante pour qu'ils puissent être accompagnés d'un tiers si nécessaire ou s'orienter vers un square accessible à tous.
Square Tschudy boulevard de Guyenne et rue de Pange	■ Entrée boulevard de Guyenne : accessible à tous. Entrée impasse tour du Limousin : accessible à tous. Entrée rue du Ruisseau : accessible à tous.

	<p>Entrée rue de Pange : borne basse non conforme à l'abaque de détection d'obstacle.</p> <ul style="list-style-type: none"> ➤ Au niveau de l'entrée rue de Pange : installer un mobilier conforme à l'abaque de détection d'obstacle.
Square Villars rues Villars et de la Patrotte	<ul style="list-style-type: none"> ■ Entrées : chicanes avec barrières à valider ➤ Faire valider les dimensions et type de chicane par la sous-commission départementale d'accessibilité et aménager en conséquence au moins une des entrées de cette aire de jeux.

LES PRINCIPAUX CHEMINEMENTS

Sont définis comme principaux cheminements :

- Les cheminements qui sont relatifs à l'installation et permettent d'accéder aux différents équipements et point d'intérêt de l'installation. Ils seront nommés ci-dessous : "*Cheminement IOP*".
- Les cheminements qui permettent d'accéder à un établissement recevant du public (ERP). Ils seront nommés ci-dessous "*Accès + nom de l'ERP concerné*".
- Les cheminements qui ont une fonction de liaison urbaine :
 - Le cheminement qui est le plus proche de la chaussée lorsque le parc et jardin est situé en bord de chaussée et que le cheminement du parc et jardin se substitue au trottoir,
 - Le cheminement qui permet de traverser le parc et jardin lorsque celui-ci est situé sur un itinéraire piétonnier, Ils seront nommés ci-dessous : "*Liaison urbaine*".

REPERER

Le critère "repérer" évalue les caractéristiques des principaux cheminements qui permettent aux différents usagers de les repérer et de se repérer dans les grands parcs et jardins.

	Etat / Préconisations
Pour les grands parcs	<ul style="list-style-type: none"> ■ Absence de signalisation. ➤ Envisager la mise en place d'un panneau indiquerait, le cas échéant : <ul style="list-style-type: none"> - la ou les sorties, - les établissements recevant du public situés dans ce parc et jardin, - l'itinéraire à suivre si le parc et jardin est destiné à être traversé.

CIRCULER

Le critère "circuler" évalue les caractéristiques des principaux cheminements qui permettent aux différents usagers de circuler dans l'installation.

	Etat / Préconisations
Aire de jeux rue du 18 juin	■ Cheminement IOP accessible à tous.
Aire de jeux place Saint-Livier	■ Cheminement IOP accessible à tous.
Aire de jeux rue de la Plaine	■ Cheminement IOP accessible à tous.
Aire de jeux rues de la Valériane et des Angéliques	■ Cheminement IOP accessible à tous.
Aire de jeux rue du Père Thiriot	■ Cheminement IOP accessible à tous.
Aire de jeux rue de Belchamps	■ Cheminement IOP accessible à tous.
Aire de jeux rue de l'Ecrevisse	■ Cheminement IOP accessible à tous.

Aire de jeux rues de la Ronde et de Tignomont	<p>■ Absence de cheminement</p> <ul style="list-style-type: none"> ➤ Créer un cheminement pour permettre à tous les usagers de s'approcher des mobiliers de jeux pour enfants.
Aire de jeux rue René Paquet	<p>■ Cheminement IOP : revêtement en grouine ponctuellement déformé et rétrécie à 85 cm.</p> <ul style="list-style-type: none"> ➤ Prévoir la réfection du revêtement aux endroits concernés.
Aire de jeux rue de la Caserne	<p>■ Cheminement IOP accessible à tous.</p>
Aire de jeux rue Barral	<p>■ Cheminement IOP accessible à tous.</p>
Aire de jeux rues de Mercy et du Cuvion	<p>■ Cheminement IOP accessible à tous.</p>
Aire de jeux rue Jean d'Apremont	<p>■ Cheminement IOP légèrement dégradé (présence d'herbe sur les côtés).</p>
Abords mairie de quartier de Bellecroix rue de Toulouse	<p>■ Cheminement IOP accessible à tous.</p>
Chemin des corporations et Allée de la Tour au Diable	<p>■ Cheminement IOP : certains cheminements présentent des pentes supérieures à 6 %.</p> <ul style="list-style-type: none"> ➤ Demander une dérogation sur le pourcentage de pente pour motif impossibilité technique résultant des caractéristiques du terrain. <p>Mesure de substitution : informer au préalable les usagers de la présence de cette pente importante pour qu'ils puissent être accompagnés d'un tiers si nécessaire ou s'orienter vers un square accessible à tous.</p>
Coulée verte ZAC des Hauts de Queuleu rues du Pré Gondé et Montplaisir	<p>■ Cheminement IOP et liaison urbaine accessible à tous.</p>
Esplanade et abords / Square Boufflers rue du Juge Michel	<p>■ Cheminement IOP et liaison urbaine : certains cheminements présentent des pentes supérieures à 6 % et des escaliers.</p> <ul style="list-style-type: none"> ➤ Identifier les entrées susceptibles d'être aménagées pour assurer les différentes liaisons urbaines et les aménager et/ou demander les dérogations en conséquence. ➤ Concernant la mise en conformité des entrées avec escaliers, consulter l'Architecte des Bâtiments de France et envisager en fonction une dérogation en raison des contraintes liées à la conservation du patrimoine architectural ou réaliser les aménagements en conséquence. <p>Mesure de substitution : informer au préalable les usagers de la présence de cette pente importante pour qu'ils puissent être accompagnés d'un tiers si nécessaire ou s'orienter vers un square accessible à tous.</p>
Jardin Botanique 27 rue de Pont à Mousson	<p>■ Cheminement IOP et liaison urbaine rue de Pont à Mousson et rue du Général de Gaulle : ressauts + excavations liées aux rails du petit train + cheminement dégradé à hauteur du Pavillon Frescatelly.</p>
Jardin des 5 Sens - Grand Séminaire avenue Jean XXIII	<p>■ Cheminement IOP à valider.</p>
Jardin des Récollets rue des Récollets	<p>■ Cheminement IOP jardin des plantes médicinales accessibles à tous.</p> <p>Cheminement IOP jardin des plantes toxiques : changement de direction avec cheminement rétréci par endroit à 1m.</p> <ul style="list-style-type: none"> ➤ Concernant le cheminement IOP jardin des plantes toxiques : demander une dérogation sur l'élargissement du cheminement dans la mesure où les entrées présentes des escaliers et que ce cheminement ne sera de fait pas accessible aux personnes se déplaçant à l'aide d'un fauteuil roulant (sous réserve que la dérogation sur les entrées avec escaliers soit préalablement acceptée).

Jardin des Tanneurs rue des Tanneurs	<p>■ Cheminement IOP : présence d'escalier.</p> <p>Liaison urbaine rue des Tanneurs - rues des murs : escaliers.</p> <p>Liaison urbaine rue des Tanneurs - rue de Paradis : escaliers.</p> <p>Liaison urbaine rue Saulnerie - rue du Paradis : cheminement pavés avec joint creux.</p> <ul style="list-style-type: none"> ➤ Concernant la liaison urbaine rue Saulnerie - rue du Paradis : jointoyer les pavés sur une largeur de passage d'au moins 1,20 m. ➤ Concernant les escaliers : demander une dérogation sur l'aménagement d'une rampe d'accès au niveau des escaliers pour motif impossibilité technique résultant des caractéristiques du terrain et consulter l'Architecte des Bâtiments de France afin de connaître les contraintes liées à la conservation du patrimoine architectural et envisager une dérogation sur la mise en conformité des escaliers ou la réalisation des aménagements en conséquence. <p>Mesure de substitution : informer au préalable les usagers de la présence de ces escaliers et des parties de ce jardin accessibles.</p>
Jardin du Temple Protestant place de la Comédie	■ Cheminement IOP accessible à tous.
Jardin Fabert place de la Préfecture	■ Cheminement IOP accessible à tous.
Jardin Jean-Baptiste Keune parvis des Droits de l'Homme	■ Cheminement IOP accessible à tous.
Parc de Gloucester rues de Bourgogne et du Bon Pasteur	■ Cheminement IOP accessible à tous.
Parc de la Grange-aux-Bois rue du Nid de Sogne	■ Cheminement IOP accessible à tous.
Jardins Jean-Marie Pelt rue Louis Le Débonnaire	<p>■ Cheminement IOP : certains cheminements présentent des pentes supérieures à 6 %.</p> <ul style="list-style-type: none"> ➤ Demander une dérogation sur le pourcentage de pente pour motif impossibilité technique résultant des caractéristiques du terrain. <p>Mesure de substitution : informer au préalable les usagers de la présence de cette pente importante pour qu'ils puissent être accompagnés d'un tiers si nécessaire ou s'orienter vers un square accessible à tous.</p>
Parc du Bon Pasteur rue du Bon Pasteur	■ Cheminement IOP accessible à tous.
Parc du Grand Domaine boulevard d'Alsace	■ Cheminement IOP accessible à tous.
Parc du Sansonnet rue Lucien Quarante	■ Cheminement IOP et liaisons urbaine accessible à tous en l'état des travaux.
Parc rue Paul Claudel rue Paul Claudel	■ Cheminement IOP accessible à tous.
Parc Sainte-Chrétienne rue Saint-Bernard	<p>■ Cheminement IOP : certaines portions de cheminements présentent des pentes légèrement supérieures à 6 %.</p> <ul style="list-style-type: none"> ➤ Demander une dérogation sur le pourcentage de pente pour motif impossibilité technique résultant des caractéristiques du terrain. <p>Mesure de substitution : informer au préalable les usagers de la présence de cette pente importante pour qu'ils puissent être accompagnés d'un tiers si nécessaire ou s'orienter vers un square accessible à tous.</p> <p>Cheminement IOP : le revêtement de sol est ponctuellement déformé sur 2 m.</p> <ul style="list-style-type: none"> ➤ Prévoir réfection du revêtement à cet endroit.

Place du 14 Juillet	■ Cheminement IOP accessible à tous.
Place du Souvenir Français	■ Cheminement IOP accessible à tous.
Place Durutte	■ Cheminement IOP : Pente et escalier non conforme ➤ Mettre en conformité l'escalier.
Place en Désiremont	■ Cheminement IOP accessible à tous.
Place Loiseau de Persuis	■ Cheminement IOP conforme. Liaison urbaine le long de la rue Loiseau de Persuis : présence au niveau de l'entrée du square située à l'angle Loiseau de Persuis / Gabriel Pierné d'une bordure haute de 11 cm. ➤ Envisager l'aménagement de cette entrée ou l'aménagement d'un cheminement protégé du stationnement automobile sur le trottoir, afin d'assurer la circulation de tous les piétons le long de la rue Loiseau de Persuis.
Plaine rue du Ruisseau	■ Cheminement IOP accessible à tous.
Plan d'eau et Quai des Régates	■ Cheminement IOP : certains cheminements présentent des pentes supérieures à 6 % et des escaliers. ➤ Demander une dérogation sur le pourcentage de pente pour motif impossibilité technique résultant des caractéristiques du terrain. Mesure de substitution : informer au préalable les usagers de la présence de cette pente importante pour qu'ils puissent être accompagnés d'un tiers si nécessaire ou s'orienter vers un square accessible à tous.
Promenade avenue Foch	■ Cheminement IOP accessible à tous.
Promenade de la Cheneau rue de Belletanche et route de Borny	■ Cheminement IOP : certains cheminements présentent des pentes supérieures à 6 %. ➤ Demander une dérogation sur le pourcentage de pente pour motif impossibilité technique résultant des caractéristiques du terrain. Mesure de substitution : informer au préalable les usagers de la présence de cette pente importante pour qu'ils puissent être accompagnés d'un tiers si nécessaire ou s'orienter vers un square accessible à tous.
Promenade de la Seille	■ Cheminement IOP à valider.
Square Camoufle avenue Foch	■ Cheminement IOP avec marches. ➤ Concernant les escaliers : demander une dérogation sur l'aménagement d'une rampe d'accès au niveau des escaliers pour motif impossibilité technique résultant des caractéristiques du terrain et consulter l'Architecte des Bâtiments de France afin de connaître les contraintes liées à la conservation du patrimoine architectural et envisager une dérogation sur la mise en conformité des escaliers ou la réalisation des aménagements en conséquence. Mesure de substitution : informer au préalable les usagers de la présence de ces escaliers et des parties de ce jardin accessibles.
Square de la Blanche Borne rues de la Blanche Borne et du Pâtural Barbet	■ Cheminement IOP et accès école maternelle Symphonie Présence d'escalier non conforme. Présence d'une chicane en pente à valider. Présence de grilles de caniveau avec fentes supérieures à 2 cm. Revêtement de sol en enrobé dégradé + trou de 11 x 42 cm à proximité de l'école.

	<p>Absence de bancs.</p> <ul style="list-style-type: none"> ➤ Réaménager les cheminements en conséquence.
Square de l'Amitié boulevard de Guyenne	■ Cheminement IOP accessible à tous.
Square des Jardiniers rue Sente à My	■ Cheminement IOP accessible à tous.
Square des Maraîchers rue Pierre et Marie Curie	<p>■ Cheminement IOP : accessible à tous</p> <p>■ Liaison urbaine Rue Pierre et Marie Curie - Route de Thionville</p>
Square Dornès rue Auguste Dornès	<p>■ Liaison urbaine le long de la rue Auguste Dornès : revêtement de sol ponctuellement déformé à hauteur du numéro 15</p> <ul style="list-style-type: none"> ➤ Reprendre ce cheminement et envisager l'aménagement de la traversée piétonne à proximité.
Square du Chanoine Martin rue Mangin	<p>■ Cheminement IOP : présence de grilles d'avaloir avec fentes de plus de 2 cm de largeur et d'escaliers de 3 marches et plus sans mains courantes, bande d'éveil de vigilance, nez de marches et première/dernière contremarche contrastées)</p> <ul style="list-style-type: none"> ➤ Mettre en conformité les grilles et l'escalier.
Square du Luxembourg rue Belle-Isle	<p>■ Cheminement IOP accessible à tous.</p> <p>Liaison urbaine rue Belle Isle - Pont des Morts : accessible à tous</p> <p>Liaison urbaine rue de la Piscine - rue du Pont des Morts : accessible à tous</p> <p>Accès Camping : Le cheminement en pente entre les deux entrées avec escalier de l'allée de Metz plage n'est pas conforme voir dangereux (devers ponctuel de 9 %).</p> <ul style="list-style-type: none"> ➤ Aménager et de jalonner un cheminement d'accès au camping notamment en matérialisant un cheminement accessible en dehors de la circulation automobile et du stationnement à la sortie du camping et en empruntant le cheminement le long de l'allée de Metz plage. ➤ Demander une dérogation sur le pourcentage de pente de ce cheminement qui restera légèrement supérieur à 6 % pour motif impossibilité technique résultant des caractéristiques du terrain. Mesure de substitution : informer au préalable les usagers de la présence de cette pente importante pour qu'ils puissent être accompagnés d'un tiers si nécessaire.
Square Etienne Gantrel rues Etienne Gantrel et Georges Lenôtre	<p>■ Cheminement IOP et liaison urbaine entre les rues Gantrel - Lenôtre – Goupillon : trous de 7,5 cm à proximité de la rampe d'accès de la MJC.</p> <ul style="list-style-type: none"> ➤ Comblent les trous. ➤ Aménager l'entrée rue Georges Lenôtre en lien avec l'aménagement du trottoir sur le domaine public qui présente un devers de près de 5 %, car cette entrée permet l'accès à la MJC et la liaison urbaine rue Georges Lenôtre - rues Etienne Gantrel et Goupillon.
Square Gallieni avenue Ney	■ Cheminement IOP accessible à tous.
Square Giraud avenue Ney	■ Cheminement IOP accessible à tous.
Square Grandmaison rues de Tivoli et des Déportés	■ Cheminement IOP accessible à tous.
Square Jérôme Maestre rue de Tortue	■ Cheminement IOP accessible à tous.
Square Joséphine Guy rues des Roseaux et de l'Aubépine	<p>■ Cheminement IOP et liaison urbaine rue des Prêles – rue des Roseaux : certaines portions de cheminements présentent des pentes supérieures à 6 %.</p> <ul style="list-style-type: none"> ➤ Demander une dérogation sur le pourcentage de pente pour motif impossibilité technique résultant des caractéristiques du

	<p>terrain.</p> <p>Mesure de substitution : informer au préalable les usagers de la présence de pentes importantes pour qu'ils puissent être accompagnés d'un tiers si nécessaire ou s'orienter vers un square accessible à tous.</p>
Square Koltès allée de Toqueville	<p>■ Présence d'escalier sur certains cheminements</p> <p>➤ Demander une dérogation sur l'aménagement de rampe d'accès au niveau des escaliers pour motif impossibilité technique résultant des caractéristiques du terrain et consulter l'Architecte des Bâtiments de France afin de connaître les contraintes liées à la conservation du patrimoine architectural et envisager une dérogation sur la mise en conformité des escaliers ou la réalisation des aménagements en conséquence.</p>
Square Louis Joseph Pirolle rues Sente à My et André Theuriot	■ Cheminement IOP accessible à tous.
Square Simon Louis Frère avenue de Strasbourg	■ Cheminement IOP accessible à tous.
Square Tschudy boulevard de Guyenne et rue de Pange	<p>■ Cheminement IOP : certains cheminements présentent des pentes légèrement supérieures à 6 %.</p> <p>➤ Demander une dérogation sur le pourcentage de pente pour motif impossibilité technique résultant des caractéristiques du terrain.</p> <p>Mesure de substitution : informer au préalable les usagers de la présence de cette pente importante pour qu'ils puissent être accompagnés d'un tiers si nécessaire ou s'orienter vers un square accessible à tous.</p>
Square Villars rues Villars et de la Patrotte	■ Cheminement IOP accessible à tous.

UTILISER

Le critère "utiliser" évalue les caractéristiques des équipements du parc et jardin et de leur environnement immédiat qui permettent aux différents usagers de les utiliser.

Toutefois, les équipements de sports et loisirs qui nécessitent par destination des aptitudes physiques minimales comme les jeux pour enfants (toboggans, etc.) ne sont pas soumis aux règles d'accessibilité (cf. partie III. A.2 de la circulaire interministérielle N° DGUHC 2007-53 du 30 novembre 2007 relative à l'accessibilité des établissements recevant du public, des installations ouvertes au public et des bâtiments d'habitation).

	Etat / Préconisations
Aire de jeux rue du 18 juin	■ Cette aire de jeux comporte 3 mobiliers de jeux pour enfant.
Aire de jeux place Saint-Livier	■ Cette aire de jeux comporte 2 mobiliers de jeux pour enfant, 1 table de tennis de table.
Aire de jeux rue de la Plaine	■ Cette aire de jeux comporte 3 mobiliers de jeux pour enfant.
Aire de jeux rues de la Valériane et des Angéliques	■ Cette aire de jeux comporte 4 mobiliers de jeux pour enfant.
Aire de jeux rue du Père Thiriout	■ Cette aire de jeux comporte 1 mobilier de jeux pour enfant, 1 mobilier panier de basket et but de foot.
Aire de jeux rue de Belchamps	■ Cette aire de jeux comporte 3 mobiliers de jeux pour enfant et des bancs.
Aire de jeux rue de l'Ecrevisse	■ Cette aire de jeux est située dans un espace vert et comporte 2 mobiliers de jeux pour enfant et des bancs.

Aire de jeux rues de la Ronde et de Tignomont	■ Cette aire de jeux comporte 2 mobiliers de jeux pour enfant. Absence de cheminement ➤ Créer un cheminement pour permettre à tous les usagers de s'approcher des mobiliers de jeux pour enfants.
Aire de jeux rue René Paquet	■ Cette aire de jeux comporte 1 mobilier pour enfant qui n'est accessible que en cheminant dans l'herbe.
Aire de jeux rue de la Caserne	■ Cette aire de jeux comporte 1 mobilier de jeux pour enfant, 1 table de tennis de table, 1 city parc.
Aire de jeux rue Barral	■ Cette aire de jeux comporte 2 mobiliers de jeux pour enfant.
Aire de jeux rues de Mercy et du Cuvion	■ Cette aire de jeux comporte 1 mobilier de jeux pour enfant.
Aire de jeux rue Jean d'Apremont	■ Cette aire de jeux comporte 2 mobiliers de jeux pour enfant.
Abords mairie de quartier de Bellecroix rue de Toulouse	Sans objet : aucune aire de jeux présente.
Chemin des corporations et Allée de la Tour au Diable	Sans objet : aucune aire de jeux présente.
Coulée verte ZAC des Hauts de Queuleu rues du Pré Gondé et Montplaisir	■ Cette coulée verte comporte 1 aire de jeux pour enfants avec 2 mobiliers.
Esplanade et abords / Square Boufflers rue du Juge Michel	Sans objet : aucune aire de jeux présente.
Jardin Botanique 27 rue de Pont à Mousson	■ Ce jardin comporte 2 aires jeux pour enfant, avec chacune environ 5 mobiliers.
Jardin des 5 Sens - Grand Séminaire avenue Jean XXIII	Sans objet : aucune aire de jeux présente.
Jardin des Récollets rue des Récollets	Sans objet : aucune aire de jeux présente.
Jardin des Tanneurs rue des Tanneurs	Sans objet : aucune aire de jeux présente.
Jardin du Temple Protestant place de la Comédie	Sans objet : aucune aire de jeux présente.
Jardin Fabert place de la Préfecture	Sans objet : aucune aire de jeux présente.
Jardin Jean-Baptiste Keune parvis des Droits de l'Homme	Sans objet : aucune aire de jeux présente.
Parc de Gloucester rues de Bourgogne et du Bon Pasteur	■ A valider.
Parc de la Grange-aux-Bois rue du Nid de Sogne	■ Ce parc comporte plusieurs aires de jeux pour enfant.
Jardins Jean-Marie Pelt rue Louis Le Débonnaire	■ Ce parc comporte une aire de jeux pour enfant.
Parc du Bon Pasteur rue du Bon Pasteur	Sans objet : aucune aire de jeux présente.
Parc du Grand Domaine boulevard d'Alsace	■ Ce parc comporte plusieurs aires de jeux pour enfant.
Parc du Sansonnet rue Lucien Quarante	■ Ce parc comporte une aire de jeux pour enfant avec 2 mobiliers.
Parc rue Paul Claudel rue Paul Claudel	■ Ce parc comporte une aire de jeux pour enfant.

Parc Sainte-Chrétienne rue Saint-Bernard	■ Ce parc comporte une aire de jeux pour enfant avec 2 mobiliers.
Place du 14 Juillet	■ Cette place comporte une aire de jeux pour enfant avec 1 mobilier et 1 table de tennis de table.
Place du Souvenir Français	■ Cette place comporte une aire de jeux pour enfant avec 3 mobiliers, un panier de basket et une table de tennis de table.
Place Durutte	Sans objet : aucune aire de jeux présente.
Place en Désiremont	■ Cette place comporte plusieurs aires de jeux pour enfant.
Place Loiseau de Persuis	■ Ce square comporte 3 mobiliers de jeux pour enfant.
Plaine rue du Ruisseau	Sans objet : aucune aire de jeux présente.
Plan d'eau et Quai des Régates	■ Cette espace comporte une aire de jeux pour enfant.
Promenade avenue Foch	Sans objet : aucune aire de jeux présente.
Promenade de la Cheneau rue de Belletanche et route de Borny	■ Cette promenade comporte une aire de jeux pour enfant.
Promenade de la Seille	Sans objet : aucune aire de jeux présente.
Square Camoufle avenue Foch	Sans objet : aucune aire de jeux présente.
Square de la Blanche Borne rues de la Blanche Borne et du Pâtural Barbet	■ Ce square comporte une aire de jeux pour enfant avec 1 mobilier.
Square de l'Amitié boulevard de Guyenne	■ Ce square comporte deux terrains de pétanque accessible à tous. Nb présence ponctuelle d'herbe sur les terrains.
Square des Jardiniers rue Sente à My	■ Ce square comporte une aire de jeux avec 2 mobiliers pour enfant.
Square des Maraîchers rue Pierre et Marie Curie	■ Ce square comporte une aire de jeux pour enfant avec 2 mobiliers, une table de tennis de table, un terrain de foot engazonné et un city park. Aire de jeux 3 entrées : chicanes étroites avec barrières. ➤ Faire valider les dimensions et type de passage sélectif par la sous-commission départementale d'accessibilité et aménager en conséquence au moins une des entrées de cette aire de jeux. Table de tennis de table : absence de cheminement. ➤ Aménager un cheminement accessible à tous.
Square Dornès rue Auguste Dornès	■ Ce square comporte une aire de jeux pour enfant avec 1 mobilier.
Square du Chanoine Martin rue Mangin	■ Ce square comporte 2 aires de jeux pour enfant, l'une avec 2 mobiliers et l'autre avec 1 mobilier. L'aire de jeux avec 2 mobiliers est conforme. L'aire de jeux avec 1 mobilier est accessible par une pente de 20 m à 6 % avec des ressauts de 1 cm tous les 3 m environs. ➤ Demander une dérogation sur la présence de ressaut de 1 cm tous les 3 m sur la pente pour motif impossibilité technique résultant des caractéristiques du terrain. Mesure de substitution : informer au préalable les usagers de la présence de cette pente importante pour qu'ils puissent être accompagnés d'un tiers si nécessaire, et indiquer les aires de jeux pour enfant accessibles à proximité.

Square du Luxembourg rue Belle-Isle	■ Ce square comporte 3 aires de jeux pour enfant, l'une avec 2 mobiliers et les autres avec 1 mobilier.
Square Etienne Gantrel rues Etienne Gantrel et Georges Lenôtre	■ Ce square comporte 2 aire de jeux avec chacune 1 mobilier (1 mobilier est accessible aux enfants se déplaçant à l'aide d'un fauteuil roulant) et 2 table de tennis table.
Square Gallieni avenue Ney	■ Ce square comporte une aire de jeux pour enfant.
Square Giraud avenue Ney	Sans objet : aucune aire de jeux présente.
Square Grandmaison rues de Tivoli et des Déportés	■ Cette aire de jeux comporte une aire avec 3 mobiliers de jeux pour enfant, un terrain de futsal, un terrain de foot engazonné.
Square Jérôme Maestre rue de Tortue	■ Ce square comporte une aire de jeux pour enfant.
Square Joséphine Guy rues des Roseaux et de l'Aubépine	■ Ce square comporte une aire de jeux pour enfant avec 6 mobiliers, 2 table de tennis de table, 1 terrain de pétanque Terrain de pétanque : 3 accès avec ressaut de plus de 2 cm ➤ Aménager les 3 accès sans ressaut.
Square Koltès allée de Toqueville	Sans objet : aucune aire de jeux présente.
Square Louis Joseph Pirolle rues Sente à My et André Theuriet	Sans objet : aucune aire de jeux présente.
Square Simon Louis Frère avenue de Strasbourg	■ Ce square comporte une aire de jeux pour enfant.
Square Tschudy boulevard de Guyenne et rue de Pange	■ Ce square comporte une aire de jeux pour enfant avec 2 mobiliers, une aire de jeux avec un mobilier constitué de 3 panneaux de basket, un terrain de foot engazonné et un city park.
Square Villars rues Villars et de la Patrotte	■ Ce square comporte une aire de jeux pour enfant.

Ville de Metz

Agenda d'Accessibilité Programmée (Ad'AP)

Cerfa n°15246*01 – Volet 5.2

Annexe 2

Installations ouvertes au public

Accessibilité – Terrains de sport





Mission Ville pour tous
Seniors, santé et handicap

ACCESSIBILITE DES INSTALLATIONS OUVERTES AU PUBLIC (IOP)

TERRAINS DE SPORT

PRESENTATION

La Ville de Metz dispose de 28 terrains de sport gérés par le service équipements sportifs et le pôle parcs, jardins et espaces naturels :

- 12 plateaux EPS
 - rue René Paquet
 - rue Louis Bertrand
 - 1 boulevard de la Défense
 - 8/10 rue du XXème Corps Américain
 - rue Théodore de Gargan
 - rue Terquem
 - 20 rue des Déportés
 - rue du vieux Breuil
 - 9 rue du Dauphiné
 - boulevard Paixhans
 - rue du Roussillon
 - 12 rue du professeur Jeandelize
- 1 terrain de basket
 - rue Martin Champ
- 3 terrains de foot
 - rue du Général Fournier
 - rue de Mercy
 - avenue des 2 Fontaines
- 3 terrains de pétanque
 - place de l'église Saint-Fiacre
 - rue des Charentes
 - rue Théodore de Gargan
- 8 terrains de tennis
 - square Dornes
 - entre la rue du Cuvion et la rue de la Doliche
 - rue Victor Hugo
 - rue du Bon Pasteur
 - rue Théodore de Gargan
 - rue René Paquet
 - rue des Plantes
 - rue des Frênes
- 1 circuit de voitures radio-télécommandées – avenue Henri II – Ban-Saint-Martin

TABLEAU DE SYNTHESE DE L'ETAT DE L'ACCESSIBILITE DES TERRAINS DE SPORT

	L'entrée		Le terrain	Général
	Repérer	Accéder	Pratiquer	
Plateau EPS - rue René Paquet				
Plateau EPS - rue Louis Bertrand				
Plateau EPS - 1 boulevard de la Défense				
Plateau EPS - 8/10 rue du XXème Corps Américain				
Plateau EPS - rue Théodore de Gargan				
Plateau EPS - rue Terquem				
Plateau EPS - 20 rue des Déportés		SO	SO	
Plateau EPS - rue du vieux Breuil				
Plateau EPS - 9 rue du Dauphiné				
Plateau EPS - boulevard Paixhans				
Plateau EPS - rue du Roussillon				
Plateau EPS - 12 rue du professeur Jeandelize				
Terrain de basket - rue Martin Champ				
Terrain de foot - rue du Général Fournier		SO	SO	
Terrain de foot - rue de Mercy		SO	SO	
Terrain de foot - avenue des 2 Fontaines				
Terrain de pétanque - place de l'église Saint-Fiacre				
Terrain de pétanque - rue des Charentes				
Terrain de pétanque - rue Théodore de Gargan				
Terrain de tennis - square Dornes				
Terrain de tennis - entre la rue du Cuvion et la rue de la Doliche				
Terrain de tennis - rue Victor Hugo				
Terrain de tennis - rue du Bon Pasteur				
Terrain de tennis - rue Théodore de Gargan				
Terrain de tennis - rue René Paquet				
Terrain de tennis - rue des Plantes				
Terrain de tennis - rue des Frênes				
Circuit de voitures radio-télécommandées - avenue Henri II				

Légende

	Non accessible / Non conforme*
	Accessible avec gêne ou l'aide d'un tiers / Non conforme*
	Accessible / Conforme*
SO	Sans Objet

* Conforme ou non conforme à l'arrêté du 8 décembre 2014 fixant les dispositions prises pour l'application des articles R.111-19-7 à R. 11-19-11 du code de la construction et de l'habitation et de l'article 14 du décret n°2006-555 relatives à l'accessibilité aux personnes handicapées des établissements recevant du public situés dans un cadre bâti existant et des installations existantes ouvertes au public, ainsi qu'aux arrêtés du 15 janvier 2007 et du 18 septembre 2012 concernant les prescriptions techniques pour l'accessibilité de la voirie et des espaces publics

ETAT DE L'ACCESSIBILITE ET PRECONISATIONS

PREAMBULE

Concernant l'accessibilité des terrains de sports aux personnes non-voyantes, il est admis que l'accompagnement d'un tiers est nécessaire pour permettre à ces usagers d'entrer et d'utiliser le cas échéant les équipements (Cécifoot). Aussi, les critères "repérer" ci-dessous n'évaluent pas les moyens tactiles ou sonores ou qui seraient à mettre en place en l'absence d'un tiers accompagnant.

L'ENTREE

REPERER

Le critère "repérer" évalue les caractéristiques des entrées des terrains de sport et le cas échéant des cheminements en amont, qui permettent aux différents usagers de repérer l'entrée du terrain de sport dans l'espace public et de prendre connaissance de ses éventuelles modalités d'accès.

	Etat / Préconisations
Pour l'ensemble des terrains de sport	<ul style="list-style-type: none"> ■ Absence de signalisation au niveau de l'entrée <ul style="list-style-type: none"> ➢ Envisager la mise en place d'un panneau d'information au droit de l'entrée qui mentionnerait : <ul style="list-style-type: none"> - le nom de l'installation, accompagné d'icônes ou pictogrammes symbolisant un terrain de sport, - les modalités d'accès, exemple : heure d'ouverture, règlement, <p>et qui indiquerait l'entrée accessible dans le cas où le terrain de sport présente plusieurs entrées et si celle en question n'est pas accessible.</p>

ACCEDER

Le critère "accéder" évalue les caractéristiques des entrées principales des terrains de sport qui permettent aux différents usagers d'y accéder. Ce critère est validé si au moins une des entrées principales est accessible à tous et si les autres entrées présentent le cas échéant des escaliers ou des éléments (bornes, poteaux, barrières) conformes aux dispositions techniques réglementaires.

	Etat / Préconisations
Plateau EPS - rue René Paquet	<ul style="list-style-type: none"> ■ Entrée : bordure AC1 de 8 cm + chicane étroite avec barrières comportant un élément bas à plus de 40 cm du sol. <ul style="list-style-type: none"> ➢ Abaisser la bordure de trottoir et réaménager ou supprimer le dispositif de passage sélectif.
Plateau EPS - rue Louis Bertrand	<ul style="list-style-type: none"> ■ Entrée tout public : 3 marches. <p>Entrée au niveau de l'enceinte de l'école accessible à tous.</p> <ul style="list-style-type: none"> ➢ Aménager une entrée tout public accessible à tous à proximité de l'école et supprimer l'entrée avec 3 marches.
Plateau EPS - 1 boulevard de la Défense	<ul style="list-style-type: none"> ■ Entrée principale au niveau de la partie basse du plateau EPS : bordure de 16 cm + chicane étroite avec barrière comportant un élément bas à plus de 40 cm du sol. <p>Entrée secondaire au niveau de la partie haute du plateau EPS : cheminement étroit + barrière entravant le cheminement.</p> <ul style="list-style-type: none"> ➢ Au niveau de l'entrée principale : abaisser la bordure de trottoir et réaménager ou supprimer le dispositif de passage sélectif.
Plateau EPS - 8/10 rue du XXème Corps Américain	<ul style="list-style-type: none"> ■ Entrée principale côté école Sainte-Thérèse accessible à tous. <p>Entrée secondaire côté rue Lançon : revêtement en enrobé dégradé + grille d'avaloir avec fente supérieur à 2 cm.</p>

Plateau EPS - rue Théodore de Gargan	<p>■ Cheminement côté rue Théodore de Gargan identique au terrain de tennis rue Théodore de Gargan : bordure de 14 cm + revêtement en enrobé dégradé + devers de 5 % + chicane étroite avec barrière comportant un élément bas à plus de 40 cm du sol.</p> <p>Cheminement côté rue Paul Chevreux identique au terrain de tennis rue Théodore de Gargan : absence d'un cheminement matérialisé.</p> <p>Entrée plateau EPS : ressaut supérieur à 2 cm.</p> <p>➤ Aménager au moins un de ces cheminements et l'entrée du plateau EPS.</p>
Plateau EPS - rue Terquem	<p>■ Cheminement en amont : pente de 8 % sur 6 m et 10 % sur 1 m.</p> <p>Entrée : revêtement en enrobé dégradé.</p> <p>➤ Reprendre le revêtement au niveau de l'entrée.</p> <p>➤ Demander une dérogation sur le pourcentage de pente pour motif impossibilité technique résultant des caractéristiques du terrain.</p> <p>Mesure de substitution : informer au préalable les usagers de la présence de cette pente importante pour qu'ils puissent être accompagnés d'un tiers si nécessaire ou s'orienter vers un plateau EPS accessible.</p>
Plateau EPS - 20 rue des Déportés	Sans objet : ce plateau EPS est une structure de type city parc avec un terrain de football qui nécessite par destination des aptitudes physiques minimales.
Plateau EPS - rue du vieux Breuil	<p>■ Absence de cheminement.</p> <p>➤ Aménager un cheminement en enrobé sur environ 2 m pour accéder à ce terrain à partir du chemin existant à proximité.</p>
Plateau EPS - 9 rue du Dauphiné	<p>■ Absence de cheminement.</p> <p>➤ Aménager un cheminement en enrobé sur environ 3 m pour accéder à ce terrain à partir du chemin existant à proximité.</p>
Plateau EPS - boulevard Paixhans	<p>■ Cheminement en amont en grouine légèrement dégradé.</p> <p>➤ Prévoir l'entretien de ce cheminement.</p>
Plateau EPS - rue du Roussillon	<p>■ Entrée : pente de 18 % sur 4 m.</p> <p>➤ Demander une dérogation sur le pourcentage de pente pour motif impossibilité technique résultant des caractéristiques du terrain.</p> <p>Mesure de substitution : informer au préalable les usagers de la présence de cette pente importante pour qu'ils puissent être accompagnés d'un tiers si nécessaire ou s'orienter vers un plateau EPS accessible.</p>
Plateau EPS - 12 rue du professeur Jeandelize	■ Entrée tout public accessible à tous.
Terrain de basket - rue Martin Champ	<p>■ Absence de cheminement.</p> <p>➤ Aménager un cheminement en enrobé sur environ 3 m pour accéder à ce terrain à partir du trottoir.</p>
Terrain de foot - rue du Général Fournier	Sans objet : ce terrain de foot synthétique nécessite par destination des aptitudes physiques minimales.
Terrain de foot - rue de Mercy	Sans objet : ce terrain de foot engazonné nécessite par destination des aptitudes physiques minimales.

Terrain de foot - avenue des 2 Fontaines	<ul style="list-style-type: none"> ■ Cheminement en amont avec bornes non conforme à l'abaque de détection d'obstacle. ➤ Installer des bornes conformes et veiller à laisser une largeur de passage d'au moins 1,40 m à partir du mur situé à proximité
Terrain de pétanque - place de l'église Saint-Fiacre	<ul style="list-style-type: none"> ■ Entrée rue Saint Bernard accessible à tous. Entrée côté rue de la Croix : pente de 8,5 % sur 5,5 m. Entrée côté parking église : bordure de 11 cm. Entrée côté city park : pente de 12,5 % sur 4 m + bordure de 11 cm + pente de 20% sur 1m. Entrée angle des rue Saint-Bernard / Saint Pierre : pente de 8% sur 6 m.
Terrain de pétanque - rue des Charentes	<ul style="list-style-type: none"> ■ Entrée : bordure de 14 cm.
Terrain de pétanque - rue Théodore de Gargan	<ul style="list-style-type: none"> ■ Cheminement en amont et entrée : absence d'un cheminement matérialisé.
Terrain de tennis - square Dornes	<ul style="list-style-type: none"> ■ Entrée côté immeubles : absence d'espace de manœuvre de porte + présence d'une grille gratte pied avec maille carrée de plus de 2 cm. Entrée au niveau de la rue Roger Clément : bordure de 14 cm + absence d'espace de manœuvre de porte. ➤ Au niveau de l'entrée côté immeuble : remplacer la grille gratte pied et aménager un espace de manœuvre de porte.
Terrain de tennis - entre la rue du Cuvion et la rue de la Doliche	<ul style="list-style-type: none"> ■ Cheminement en amont côté rue du Cuvion : revêtement enrobé dégradé + grille caniveau avec fente supérieure à 2 cm + ressaut de 4 cm. Cheminement en amont côté rue de la Doliche : chicane étroite avec barrière comportant un élément bas à plus de 40 cm du sol + ressauts de 9 et 6 cm + grille caniveau avec fente supérieure à 2 cm. Entrée terrain de tennis : ressaut de 4 cm + revêtement dégradé (herbe) + grille gratte pied avec fente supérieure à 2 cm. ➤ Aménager l'entrée et un cheminement accessible à partir de la rue du Cuvion.
Terrain de tennis - rue Victor Hugo	<ul style="list-style-type: none"> ■ Entrée terrain 1 : pente de 7,5 % sur 4 m et devers pouvant atteindre 9 % + excavation liée à l'absence de grille gratte pied. Entrée terrain 2 : pente de 6,5 % sur 4 m et 3 % sur 1,5 m + revêtement enrobé dégradé (1 trou de 5 cm de profondeur) + grille gratte pied avec maille carré de plus de 2 cm + porte cadenassée. ➤ Aménager l'entrée d'au moins un des deux terrains.
Terrain de tennis - rue du Bon Pasteur	<ul style="list-style-type: none"> ■ Cheminement en amont : pente de 8 % sur plus de 20 m et présence d'amoncellement de terre et d'herbe au bas de la pente. ■ Entrées accessibles à tous. ➤ Nettoyer ce cheminement. ➤ Demander une dérogation sur le pourcentage de pente pour motif impossibilité technique résultant des caractéristiques du terrain. Mesure de substitution : informer au préalable les usagers de la présence de cette pente importante pour qu'ils puissent être accompagnés d'un tiers si nécessaire ou s'orienter vers un terrain de tennis accessible.

Terrain de tennis - rue Théodore de Gargan	<p>■ Cheminement côté rue Théodore de Gargan identique au plateau EPS rue Théodore de Gargan : bordure de 14 cm + revêtement enrobé dégradé + devers de 5 % + chicane étroite avec barrière comportant un élément bas à plus de 40 cm du sol.</p> <p>Cheminement côté rue Paul Chevreux identique au plateau EPS rue Théodore de Gargan : absence d'un cheminement matérialisé.</p> <p>Entrée terrain de tennis : ressaut supérieur à 2 cm.</p> <p>➤ Aménager au moins un de ces cheminements et l'entrée du terrain de tennis.</p>
Terrain de tennis - rue René Paquet	<p>■ Entrée accessible à tous.</p>
Terrain de tennis - rue des Plantes	<p>■ Entrée rue des Plantes : escalier de 4 marches</p> <p>➤ Aménager une entrée accessible à tous au niveau de la rue Sente à My et supprimer l'entrée avec 4 marches.</p>
Terrain de tennis - rue des Frênes	<p>■ Cheminement côté rue des Frênes : pente de 5-6 % sur une vingtaine de mètre sans palier de repos.</p> <p>Cheminement côté rue des Cèdres : revêtement enrobé dégradé + chicane étroite avec barrière comportant un élément bas à plus de 40 cm du sol.</p> <p>Entrée : rupture de niveau d'une dizaine de centimètre avec deux ressauts successifs + excavation de 2 cm de profondeur en l'absence de grille gratte pied.</p> <p>➤ Aménager l'entrée et le cheminement à partir de la rue des Fresnes.</p> <p>➤ Réaménager ou supprimer le dispositif de passage sélectif côté rue des Cèdres</p>
Circuit de voitures radio-télécommandées - avenue Henri II	<p>■ Entrée et cheminement et en terre.</p> <p>➤ Aménager un cheminement en enrobé.</p>

LE TERRAIN DE SPORT

PRATIQUER L'ACTIVITE

Le critère "pratiquer" évalue les caractéristiques de l'installation qui permettent aux différents usagers de pratiquer l'activité pour laquelle elle a été conçue.

	Etat / Préconisations
Plateau EPS - rue René Paquet	<p>■ Ce plateau EPS comporte une aire de jeux plane en enrobé où sont matérialisés 1 terrain handball/football et 2 terrains de basket.</p> <p>Présence d'un amoncellement de terre et d'herbe dans le caniveau à proximité de l'entrée.</p> <p>➤ Prévoir l'entretien de ce caniveau.</p>
Plateau EPS - rue Louis Bertrand	<p>■ Ce plateau EPS comporte une aire de jeux plane en enrobé où sont matérialisés 1 terrain handball/football et 2 terrains de basket.</p>

Plateau EPS - 1 boulevard de la Défense	<p>■ Ce plateau EPS comporte plusieurs aires de jeux avec des cheminements en enrobé : une aire de jeux où sont matérialisés 2 terrains de basket ; deux aires de jeux où est matérialisé 1 terrain de handball/football et des aires de lancer et de courses qui ne sont plus entretenues. Un cheminement avec une pente et un devers important est présent pour accéder à une des aires où est matérialisé un terrain de handball/football.</p> <p>➤ Dans la mesure où au moins une aire de handball/football et une aire de basket sont accessibles depuis l'entrée principale sans emprunter cette pente et que les aires de lancer et de courses ne sont pas utilisées, l'ensemble des prestations est assurée sur le niveau accessible de ce plateau EPS.</p>
Plateau EPS - 8/10 rue du XXème Corps Américain	<p>■ Ce plateau EPS comporte une aire de jeux mixte en enrobé où sont matérialisés 1 terrain handball / football et 1 terrain de basket, ainsi que trois tables de tennis de table.</p>
Plateau EPS - rue Théodore de Gargan	<p>■ Ce plateau EPS comporte : un terrain de basket accolé au terrain de tennis rue Théodore de Gargan. Présente de mousse (glissance) sur le sol.</p>
Plateau EPS - rue Terquem	<p>■ Ce plateau EPS comporte une aire de jeux plane en enrobé où sont matérialisés 1 terrain handball/football et 2 terrains de basket.</p>
Plateau EPS - 20 rue des Déportés	<p>Sans objet : ce plateau EPS est une structure de type city parc avec un terrain de football qui nécessite par destination des aptitudes physiques minimales.</p>
Plateau EPS - rue du vieux Breuil	<p>■ Ce plateau EPS comporte une aire de jeux plane en enrobé où sont matérialisés 1 terrain de basket et 1 terrain de volley. Seul un panier de basket est présent et les poteaux du terrain de volley sans le filet.</p>
Plateau EPS - 9 rue du Dauphiné	<p>■ Ce plateau EPS comporte une aire de jeux plane en enrobé où sont matérialisés 1 terrain handball/football et 2 terrains de basket.</p>
Plateau EPS - boulevard Paixhans	<p>■ Ce plateau EPS comporte une aire de jeux plane en enrobé où sont matérialisés 1 terrain handball/football et 1 terrain de basket.</p>
Plateau EPS - rue du Roussillon	<p>■ Ce plateau EPS comporte une aire de jeux plane en enrobé où sont matérialisés 1 terrain handball/football et 2 terrains de basket.</p>
Plateau EPS 12 - rue du professeur Jeandelize	<p>■ Ce plateau EPS comporte une aire de jeux plane en enrobé où sont matérialisés 1 terrain handball/football et 2 terrains de basket.</p>
Terrain de basket - rue Martin Champ	<p>■ Ce site comporte 1 terrain de basket en enrobé en libre accès.</p>
Terrain de foot - rue du Général Fournier	<p>Sans objet : ce terrain de foot synthétique nécessite par destination des aptitudes physiques minimales.</p>
Terrain de foot - rue de Mercy	<p>Sans objet : ce terrain de foot engazonné nécessite par destination des aptitudes physiques minimales.</p>
Terrain de foot - avenue des 2 Fontaines	<p>■ Ce site comporte 1 terrain de foot synthétique et un terrain de basket en enrobé.</p>
Terrain de pétanque - place de l'église Saint-Fiacre	<p>■ Ce site comporte 1 terrain de pétanque avec un revêtement plan et stabilisé.</p>

Terrain de pétanque - rue des Charentes	■ Ce site comporte 1 terrain de pétanque avec un revêtement sol dégradé.
Terrain de pétanque - rue Théodore de Gargan	■ Ce site comporte 1 terrain de pétanque avec un revêtement sol dégradé
Terrain de tennis - square Dornes	■ Ce site comporte 1 terrain de tennis en enrobé qui n'est pas en libre accès.
Terrain de tennis - entre la rue du Cuvion et la rue de la Doliche	■ Ce site comporte 1 terrain de tennis en enrobé en libre accès.
Terrain de tennis - rue Victor Hugo	■ Ce site comporte 2 terrains de tennis distincts en enrobé. 1 terrain est en libre accès et l'autre est cadenassé et sans filet.
Terrain de tennis - rue du Bon Pasteur	■ Ce site comporte 2 terrains de tennis distincts en enrobé qui ne sont pas en libre accès.
Terrain de tennis - rue Théodore de Gargan	■ Ce site comporte un terrain de tennis accolé au plateau EPS rue Théodore de Gargan : présence de mousse (glissance) sur le sol et absence de filet.
Terrain de tennis - rue René Paquet	■ Ce site comporte 1 terrain de tennis en enrobé en libre accès.
Terrain de tennis - rue des Plantes	■ Ce site comporte 1 terrain de tennis en enrobé en libre accès.
Terrain de tennis - rue des Frênes	■ Ce site comporte 1 terrain de tennis en enrobé en libre accès.
Circuit de voitures radio-télécommandées - avenue Henri II	■ Ce site comporte 2 circuits de voitures télécommandées - Valider que les personnes à mobilité réduite puissent s'approcher du circuit.

Ville de Metz

Agenda d'Accessibilité Programmée (Ad'AP)

Cerfa n°15246*01 – Volet 5.2

**Annexe 3
Installations ouvertes au public
Accessibilité - Cimetières**





Mission Ville pour tous
Seniors, santé et handicap

ACCESSIBILITE DES INSTALLATIONS OUVERTES AU PUBLIC (IOP)

CIMETIERES

PRESENTATION

La Ville de Metz dispose de 7 cimetières gérés par le service relation usagers :

- **Cimetière de l'Est** - 32 rue du Roi Albert - Queuleu
Rue du Roi Albert au niveau de l'entrée principale :
 - 1 bâtiment abrite le bureau d'accueil et un logement
 - 1 bâtiment abrite des sanitaires ouverts au public
 - 1 bâtiment (ancienne morgue), non ouvert au public sert de local techniqueAvenue de Strasbourg, au niveau de l'entrée la plus proche de la rue du Roi Albert :
 - 1 bâtiment abrite un logementImpasse des Hauts Peupliers
 - 1 bâtiment abrite le Crématorium ; ce bâtiment est confié en gestion (mise aux normes) au Crématorium de France
- **Cimetière Saint Simon** - 63 route de Plappeville - Devant-lès-Ponts
 - 1 bâtiment abrite des sanitaires ouverts au public
 - 1 bâtiment abrite un logement
- **Cimetière du Sablon** - 45 rue de la Horgne - Sablon
 - 1 bâtiment abrite des sanitaires ouverts au public
 - 1 bâtiment abrite le bureau du gardien et un logement
- **Cimetière Chambièrre** - 12 avenue de Blida - Les Iles
 - 1 bâtiment abrite des sanitaires ouverts au public
 - 1 bâtiment abrite le bureau du gardien et un logement
- **Cimetière de Magny** - rue Béroutard - Magny
L'ancien et le nouveau cimetière sont côte à côte, chacun dispose d'une entrée, un cheminement piéton interne relie ces deux cimetières
- **Cimetière de Vallières** - rue Charlotte Jousse - Vallières
L'ancien et le nouveau cimetière sont séparés par la rue Charlotte Jousse.
- **Cimetière de Borny** - rue de Colombey - Borny

TABEAU DE SYNTHÈSE DE L'ÉTAT DE L'ACCESSIBILITÉ DES CIMETIÈRES

	ÉTAT DE L'ACCESSIBILITÉ DES CIMETIÈRES											
	Stationnement		Entrée		Principaux cheminement		Usage 1 : se recueillir sur les concessions		Usage 2 : disposer d'information sur les concessions	Usage 3 : Sanitaire		Général
	Utiliser	Cheminer	Repérer	Accéder	Repérer	Circuler	Repérer	Accéder		Repérer	Utiliser	
Cimetière de l'Est												
Cimetière Saint-Simon		SO							SO			
Cimetière du Sablon												
Cimetière Chambière									SO	SO	SO	
Cimetière de Magny		SO							SO	SO	SO	
Cimetière de Vallières (Ancien)					SO				SO	SO	SO	
Cimetière de Vallières (Nouveau)					SO				SO	SO	SO	
Cimetière de Borny					SO				SO	SO	SO	

Légende

	Non accessible / Non conforme*
	Accessible en partie / Non conforme*
	Accessible avec gêne ou l'aide d'un tiers / Non conforme*
	Accessible / Conforme*
SO	Sans Objet

* Conforme ou non conforme à l'arrêté du 8 décembre 2014 fixant les dispositions prises pour l'application des articles R.111-19-7 à R. 11-19-11 du code de la construction et de l'habitation et de l'article 14 du décret n°2006-555 relatives à l'accessibilité aux personnes handicapées des établissements recevant du public situés dans un cadre bâti existant et des installations existantes ouvertes au public, ainsi qu'aux arrêtés du 15 janvier 2007 et du 18 septembre 2012 concernant les prescriptions techniques pour l'accessibilité de la voirie et des espaces publics

ETAT DE L'ACCESSIBILITE ET PRECONISATIONS

PREAMBULE

Concernant l'accessibilité des cimetières aux personnes non-voyantes, il est admis que l'accompagnement d'un tiers est nécessaire pour permettre à ces usagers d'entrer, de circuler et de bénéficier des différents usages de l'installation. Aussi, les critères "repérer" ci-dessous n'évaluent pas les moyens sonores ou tactiles qui seraient à mettre en place en l'absence d'un tiers accompagnant.

LE REPERAGE DES CIMETIERES SUR LA VOIE PUBLIQUE

	Etat / Préconisations
Pour l'ensemble des cimetières	<p>Les cimetières de l'Est (au niveau de l'avenue de Strasbourg), du Sablon (au niveau de la rue de la Horgne), Chambière (au niveau de rue des Abattoirs), de Magny (au niveau de la D155B) sont jalonnés. Les autres cimetières ne sont pas jalonnés.</p> <ul style="list-style-type: none"> ➤ Envisager de mettre en place des panneaux de jalonnement mentionnant le nom du cimetière accompagné d'un icône ou pictogramme correspondant.

LE STATIONNEMENT

Il est admis que du stationnement est nécessaire à proximité ou à l'intérieur de chaque cimetière.

Le tableau ci-dessous rassemble les éléments concernant les critères "utiliser" et "cheminer".

Le critère "utiliser" évalue la présence de stationnement et la présence d'au moins une place de stationnement réservée aux personnes handicapées ayants droits ainsi que ses caractéristiques.

Le critère "cheminer" évalue les caractéristiques de l'espace public qui permettent aux différents usagers de cheminer jusqu'à une des entrées du cimetière à partir de la place de stationnement réservée.

	Etat / Préconisations
Cimetière de l'Est	<p>■ 2 places de stationnement réservées aux personnes handicapées ayants droit sur le domaine public et cheminement conformes.</p>
Cimetière Saint-Simon	<p>■ Absence de place de stationnement réservée aux personnes handicapées ayants droit.</p> <ul style="list-style-type: none"> ➤ Etudier la possibilité de créer une place de stationnement réservée soit : <ul style="list-style-type: none"> - sur le domaine privé : au niveau du logement du gardien, un espace en enrobé est présent mais l'implantation de la place ne doit pas gêner les véhicules qui doivent accéder à la réserve et les piétons qui souhaitent accéder aux sanitaires, - sur le domaine public : au niveau de l'entrée secondaire, à hauteur de la poubelle, un intervalle entre arbres et candélabres pourrait être exploitable.
Cimetière du Sablon	<p>■ 1 place de stationnement réservée aux personnes handicapées ayants droit de 2,35 m de large au lieu de 3,30 m sur le domaine public.</p> <ul style="list-style-type: none"> ➤ Etudier la possibilité de créer une place de stationnement réservée davantage à proximité de l'entrée du cimetière, et en fonction reprendre le marquage au sol de la place réservée existante (soit marquage à 3,30 m si elle reste une place réservée, soit suppression de la signalétique PMR si elle devient une place classique).
Cimetière Chambière	<p>■ 1 place de stationnement réservée aux personnes handicapées ayants droit sur le domaine public et cheminement conformes.</p>
Cimetière de Magny	<p>■ Absence de places de stationnement.</p> <ul style="list-style-type: none"> ➤ Etudier la possibilité de mettre la rue des 3 bans en sens unique afin de créer du stationnement pour desservir ce cimetière et notamment une place réservée aux personnes handicapées ayants droit.
Cimetière de Vallières (Ancien)	<p>■ 1 place de stationnement réservée aux personnes handicapées ayants droits sur le domaine public au niveau de l'ancien cimetière et cheminement conformes.</p>
Cimetière de Vallières (Nouveau)	<p>■ 1 place de stationnement réservée aux personnes handicapées ayants droits sur le domaine public au niveau de l'ancien cimetière conforme.</p> <p>■ Cheminement non conforme (absence traversée piétonne + devers important sur le trottoir côté nouveau cimetière).</p>
Cimetière de Borny	<p>■ 1 place de stationnement et cheminement conformes.</p>

L'ENTREE

REPERER

Le critère "repérer" évalue les caractéristiques de l'entrée du cimetière qui permettent aux différents usagers de la repérer dans l'espace public.

	Etat / Préconisations
Pour l'ensemble des cimetières	<ul style="list-style-type: none"> ■ Absence de signalisation. <ul style="list-style-type: none"> ➢ Envisager la mise en place d'un panneau d'indication au droit de l'entrée principale mentionnant le nom du cimetière accompagné d'icônes ou pictogrammes et précisant les horaires d'ouverture.

ACCEDER

Le critère "accéder" évalue les caractéristiques de l'entrée principale du cimetière qui permettent aux différents usagers d'y accéder.

	Etat / Préconisations
Cimetière de l'Est	■ Conforme car le portail est ouvert durant les horaires d'ouverture.
Cimetière Saint-Simon	■ Conforme car le portail est ouvert durant les horaires d'ouverture.
Cimetière du Sablon	■ Conforme car le portail est ouvert durant les horaires d'ouverture.
Cimetière Chambière	■ Conforme car le portail est ouvert durant les horaires d'ouverture.
Cimetière de Magny	<ul style="list-style-type: none"> ■ Difficilement accessible car il est nécessaire d'ouvrir les portails durant les horaires d'ouverture. Portail nouveau cimetière : poignée difficilement préhensible. Portail ancien cimetière : porte lourde à manipuler. <ul style="list-style-type: none"> ➢ au niveau du portail du nouveau cimetière : installer une poignée type béquille, ➢ au niveau du portail de l'ancien cimetière : remplacer la porte ou mettre en place des panneaux de jalonnement pour accéder à l'ancien cimetière via le nouveau cimetière.
Cimetière de Vallières (Ancien)	<ul style="list-style-type: none"> ■ Inaccessible car marche de 8 cm et pente de 11% sur 2,40 m au droit du portail côté intérieur. <ul style="list-style-type: none"> ➢ Envisager soit : <ul style="list-style-type: none"> - l'aménagement d'un palier de repos et d'une rampe d'accès, - l'installation à la demande d'une rampe d'accès amovible d'environ 2 m avec aide d'un tiers et dérogation car la pente sera de l'ordre de 15 % + la mise en œuvre d'un contraste sur le nez de la marche et la contre marche et la pose ainsi que sur la première et dernière contre marche.
Cimetière de Vallières (Nouveau)	<ul style="list-style-type: none"> ■ Inaccessible : trois entrées une avec escalier, deux avec fortes pentes. <ul style="list-style-type: none"> ➢ au niveau de l'entrée avec escalier : appliquer un contraste sur les nez de marches ainsi que sur la première et dernière contre marche ; prolonger les 2 mains courantes au bas de l'escalier de la longueur d'un giron ; installer un dispositif d'éveil à la vigilance en haut des marches, ➢ au niveau de l'entrée situé à l'Ouest : <ul style="list-style-type: none"> - étudier la possibilité de créer une place de stationnement réservée aux personnes handicapées ayants droit à l'intérieur du cimetière, - étudier la possibilité de laisser ouvert ou d'ouvrir à la demande le portail situé au niveau de cette entrée durant les horaires d'ouverture afin de permettre à un véhicule d'y entrer.
Cimetière de Borny	■ Conforme car le portail est ouvert durant les horaires d'ouverture.

LES PRINCIPAUX CHEMINEMENTS

REPERER

Le critère "repérer" évalue les caractéristiques des principaux cheminements qui permettent aux différents usagers de les repérer et de se repérer dans le cimetière.

	Etat / Préconisations
Cimetière de l'Est	<ul style="list-style-type: none"> ■ Ce cimetière est de grande taille et comporte de nombreuses allées structurantes en asphalte ce qui est susceptible de générer des difficultés pour s'orienter. <ul style="list-style-type: none"> ➢ Etudier la mise en place de panneaux de jalonnement uniformes pour permettre aux usagers de repérer : <ul style="list-style-type: none"> - les espaces spécifiques (exemple : jardin du souvenir, columbarium, ossuaire, sanitaires) à partir de l'entrée principale, - les sorties.
Cimetière Saint-Simon	<ul style="list-style-type: none"> ■ Ce cimetière comporte un cheminement en asphalte structurant.
Cimetière du Sablon	<ul style="list-style-type: none"> ■ Ce cimetière est de grande taille et comporte de nombreuses allées structurantes en asphalte ce qui est susceptible de générer des difficultés pour s'orienter. <ul style="list-style-type: none"> ➢ Etudier la mise en place de panneaux de jalonnement uniformes pour permettre aux usagers de repérer : <ul style="list-style-type: none"> - les espaces spécifiques (exemple : jardin du souvenir, columbarium, ossuaire, sanitaires) à partir de l'entrée principale, - les sorties.
Cimetière Chambière	<ul style="list-style-type: none"> ■ Ce cimetière comporte un cheminement en asphalte structurant.
Cimetière de Magny	<ul style="list-style-type: none"> ■ Ce cimetière comporte un cheminement en asphalte structurant.
Cimetière de Vallières (Ancien)	Sans objet - ce cimetière est de petite taille.
Cimetière de Vallières (Nouveau)	Sans objet - ce cimetière est de petite taille.
Cimetière de Borny	Sans objet - ce cimetière est de petite taille.

CIRCULER

Le critère "cheminer" évalue les caractéristiques des principaux cheminements qui permettent aux différents usagers de circuler dans le cimetière.

	Etat / Préconisations
Cimetière de l'Est	<ul style="list-style-type: none"> ■ Certaines allées en asphalte présentent des devers importants et le revêtement des allées est ponctuellement déformé (trous, bosses). <ul style="list-style-type: none"> ➢ Réaménager les allées avec devers important et reprendre ponctuellement le revêtement de sol aux endroits déformés.
Cimetière Saint-Simon	<ul style="list-style-type: none"> ■ L'allée en asphalte au sud du cimetière présente des devers importants. <ul style="list-style-type: none"> ➢ Réaménager cette allée et envisager l'opportunité de raccorder avec de l'asphalte l'allée sud et nord.
Cimetière du Sablon	<ul style="list-style-type: none"> ■ Le revêtement des allées est ponctuellement déformé (trous, bosses). <ul style="list-style-type: none"> ➢ Reprendre ponctuellement le revêtement de sol aux endroits déformés.
Cimetière Chambière	<ul style="list-style-type: none"> ■ Présence d'un dispositif passe câble qui entrave le cheminement. <ul style="list-style-type: none"> ➢ Etudier la possibilité de passer ce câble dans le sol.
Cimetière de Magny	<ul style="list-style-type: none"> ■ Le revêtement des allées est ponctuellement déformé (trous, bosses). <ul style="list-style-type: none"> ➢ Reprendre ponctuellement le revêtement de sol aux endroits déformés.

	Etat / Préconisations
Cimetière de Vallières (Ancien)	■ Revêtement de sol en stabilisé avec pente de 4 à 5% et présence ponctuelle d'herbe.
Cimetière de Vallières (Nouveau)	■ Présence de marches et pentes importantes liée au relief du site. ➤ Envisager l'installation à la demande de deux rampes d'accès amovible d'environ 2 m avec aide d'un tiers et dérogation.
Cimetière de Borny	■ Revêtement de sol en stabilisé mais sensiblement meuble.

USAGE 1 : SE RECUEILLIR SUR LES CONCESSIONS

REPERER

Le critère "repérer" évalue les dispositifs qui permettent aux différents usagers de repérer une concession dans le cimetière.

	Etat / Préconisations
Pour l'ensemble des cimetières	■ Des plans sont parfois affichés et mis à disposition dans certains cimetières et une borne d'information est présente au cimetière de l'Est. La hauteur des commandes de cette borne et l'absence d'un espace d'usage ne permet pas à une personne se déplaçant à l'aide d'un fauteuil roulant de l'utiliser. ➤ Envisager la réalisation d'un panneau d'information avec un plan à l'entrée du cimetière. ➤ Envisager la mise en place, à la demande, d'un accompagnement humain permettant à des personnes déficientes visuelles de localiser une concession. Informar les usagers de l'existence de ce dispositif et de son fonctionnement par le biais du site Internet de la Ville et d'un panneau d'information à l'entrée du cimetière.

ACCEDER

Le critère "accéder" évalue les dispositifs qui permettent aux différents usagers d'accéder aux concessions.

	Etat / Préconisations
Pour l'ensemble des cimetières	■ Présence de bordures d'environ 12 cm pour accéder à certaines allées. ➤ Envisager l'installation, à la demande, ou la mise à disposition d'une rampe d'accès amovible d'environ 2 m de longueur pour permettre aux personnes se déplaçant à l'aide d'un fauteuil roulant d'accéder à une concession. Informar les usagers de l'existence de ce dispositif et de son fonctionnement par le biais du site Internet de la Ville et d'un panneau d'information à l'entrée du cimetière.

USAGE 2 : DISPOSER D'INFORMATION SUR LES CONCESSIONS

	Etat / Préconisations
Pour l'ensemble des cimetières	■ Pour les cimetières de l'Est, Saint-Simon et du sablon, du personnel est présent pour renseigner les usagers mais les locaux des cimetières de l'Est et au Sablon sont inaccessibles. ➤ Envisager de communiquer ces informations par le biais d'Allo Mairie (Acceo). Informar les usagers de l'existence de ce dispositif et de son fonctionnement par le biais du site Internet de la Ville et d'un panneau d'information à l'entrée du cimetière.

USAGE 3 : LES SANITAIRES

REPERER

Le critère "repérer" évalue les dispositifs et les caractéristiques des sanitaires qui permettent aux différents usagers de les repérer dans le cimetière.

	Etat / Préconisations
Cimetière de l'Est	■ Présence d'un panneau de jalonnement pour indiquer les sanitaires et de panneaux d'indication toilette, dame, homme peu lisibles au niveau du bâtiment. ➤ Etudier la mise en place de panneaux uniformes.
Cimetière Saint-Simon	■ Absence de panneau de jalonnement et d'indication au niveau du bâtiment.
Cimetière du Sablon	■ Absence de panneau de jalonnement et d'indication au niveau du bâtiment.
Cimetière Chambièrre	so Pas de sanitaire dans ce cimetière.
Cimetière de Magny	so Pas de sanitaire dans ce cimetière.
Cimetière de Vallières (Ancien)	so Pas de sanitaire dans ce cimetière.
Cimetière de Vallières (Nouveau)	so Pas de sanitaire dans ce cimetière.
Cimetière de Borny	so Pas de sanitaire dans ce cimetière.

UTILISER

Le critère "utiliser" évalue les caractéristiques des sanitaires qui permettent aux différents usagers et notamment aux personnes se déplaçant à l'aide d'un fauteuil roulant de les utiliser.

	Etat / Préconisations
Cimetière de l'Est	■ Sanitaires inaccessibles aux personnes se déplaçant à l'aide d'un fauteuil roulant. ➤ Réaménager l'accès et l'espace intérieur de ces sanitaires.
Cimetière Saint-Simon	■ Sanitaires inaccessibles aux personnes se déplaçant à l'aide d'un fauteuil roulant. ➤ Réaménager l'accès et l'espace intérieur de ces sanitaires.
Cimetière du Sablon	■ Sanitaires inaccessibles aux personnes se déplaçant à l'aide d'un fauteuil roulant. ➤ Réaménager l'accès et l'espace intérieur de ces sanitaires.
Cimetière Chambièrre	so Pas de sanitaire dans ce cimetière.
Cimetière de Magny	so Pas de sanitaire dans ce cimetière.
Cimetière de Vallières (Ancien)	so Pas de sanitaire dans ce cimetière.
Cimetière de Vallières (Nouveau)	so Pas de sanitaire dans ce cimetière.
Cimetière de Borny	so Pas de sanitaire dans ce cimetière.

Ville de Metz

**Agenda d'Accessibilité Programmée
(Ad'AP)**

Cerfa n°15246*01 – Volet 5.2

Annexe 4
Installations ouvertes au public
Accessibilité – Sanitaires publics





Mission Ville pour tous
Seniors, santé et handicap

ACCESSIBILITE DES INSTALLATIONS OUVERTES AU PUBLIC (IOP)

SANITAIRES PUBLICS

PRESENTATION

La Ville de Metz dispose de 18 sanitaires publics gérés par le Pôle Propreté urbaine dont les marchés prennent fin en décembre 2016 :

- **Marché 2008-001 du 17 mars 2008 (fin : 31 déc 2016) :**
 - Place du Général De Gaulle - Sanisette intégrée dans un mobilier Decaux de type informatif Design Foster
 - Avenue Ney - Sanisette intégrée dans un mobilier Decaux de type informatif rétro
- **Marché 20040096 du 28 juin 2004 (fin : 2014 + avenant 2016) :**
 - Rue d'Estrées - Sanisette intégrée dans un mobilier Decaux de type informatif rétro
 - Rue du Four du Cloître - Sanisette intégrée dans un mobilier Decaux de type informatif rétro
- **Marché 070048 du 10 mai 2007 (fin : 31 déc 2016) :**
 - Plan d'eau - Sanisette Decaux USL Hydra accessible aux PMR
 - Parc de la Seille - Armoire Sanitaire Automatique (ASA) accessible aux PMR
- **Marché 06-132 du 24/07/2006 (fin : 31 déc 2016) :**
 - Rue Haute Seille - Sanisette Decaux USL Hydra accessible aux PMR
 - Avenue Robert Schuman - Sanisette Decaux V3
 - Rue Coislin/Henry/Cambout - Sanisette Decaux V3
 - Quai des Régates - Sanisette Decaux V3
 - Square Général Mangin/Pasteur - Sanisette Decaux USL Hydra accessible aux PMR
 - Place Philippe de Vigneulles - Sanisette Decaux V3
 - Place de la République - Sanisette Decaux USL Hydra accessible aux PMR
 - Avenue de l'Amphithéâtre/Strasbourg - Sanisette Decaux V3
 - Rue Gaston Dupuis - Sanisette Decaux V3
 - Rue François de Curel / Foch - Sanisette Decaux V3
 - Place Durutte - Sanisette Decaux V3
 - Place Saint-Livier - Sanisette Decaux V3

Ces sanitaires publics sont localisés :

- Au centre-ville :
 - Secteur place d'Armes
 - Rue d'Estrées - Sanisette intégrée dans un mobilier Decaux de type informatif rétro
 - Rue du Four du Cloître - Sanitaire intégré dans un mobilier Decaux de type informatif rétro
 - Secteur place de République
 - Avenue Ney - Sanitaire intégré dans un mobilier Decaux de type informatif rétro
 - Place de la République - Sanitaire Decaux USL Hydra accessible aux PMR
 - Avenue Robert Schuman - Sanitaire Decaux V3
 - Rue Gaston Dupuis - Sanitaire Decaux V3
 - Secteur place Saint-Louis
 - Rue Coislin/Henry/Cambout - Sanitaire Decaux V3
 - Rue Haute Seille - Sanitaire Decaux USL Hydra accessible aux PMR
 - Secteur Gare
 - Place du Général De Gaulle - Sanitaire intégré dans un mobilier Decaux de type informatif Design Foster
 - Square Général Mangin/Pasteur - Sanitaire Decaux USL Hydra accessible aux PMR
 - Rue François de Curel / Foch - Sanitaire Decaux V3
 - Secteur Gare routière
 - Avenue de l'Amphithéâtre/Strasbourg - Sanitaire Decaux V3
- Dans les grands parcs :
 - Plan d'eau
 - Quai des Régates - Sanitaire Decaux V3
 - Plan d'eau - Sanitaire Decaux USL Hydra accessible aux PMR
 - Parc de la Seille
 - Parc de la Seille - Armoire Sanitaire Automatique (ASA) accessible aux PMR
- Au cœur de certains quartiers :
 - Nouvelle Ville : Place Philippe de Vigneulles - Sanitaire Decaux V3
 - Sablon : Place Saint-Livier - Sanitaire Decaux V3
 - Plantières : Place Durutte - Sanitaire Decaux V3

NB : la notion de secteur définit une zone géographique présentant un intérêt touristique, économique et où les Sanitaires présents sont distants de moins de 500 m.

TABLEAU DE SYNTHESE DE L'ETAT DE L'ACCESSIBILITE DES SANITAIRES PUBLICS

	Repérer	Approcher	Utiliser	Général	
				par équipement	par secteur
Secteur place d'Armes					
Rue d'Estrées - Decaux rétro					
Rue du Four du Cloître - Decaux rétro					
Secteur place de République					
Avenue Ney - Decaux rétro					
Place de la République - Decaux USL Hydra accessible aux PMR					
Avenue Robert Schuman - Decaux V3					
Rue Gaston Dupuis - Decaux V3					
Secteur place Saint-Louis					
Rue Coislin/Henry/Cambout - Decaux V3					
Rue Haute Seille - Decaux USL Hydra accessible PMR					
Secteur gare					
Place du Général De Gaulle - Decaux Foster					
Square Général Mangin/Pasteur - Decaux USL Hydra accessible aux PMR					
Rue François de Curel / Foch - Decaux V3					
Secteur gare routière					
Avenue de l'Amphithéâtre/Strasbourg - Decaux V3					
Plan d'eau					
Quai des Régates - Modèle Decaux V3					
A proximité de la buvette - Decaux USL Hydra accessible aux PMR					
Parc de la Seille					
Armoire Sanitaire Automatique (ASA) accessible aux PMR					
Nouvelle Ville					
Place Philippe de Vigneulles - Decaux V3					
Sablon					
Place Saint-Livier - Decaux V3					
Plantières					
Place Durutte - Decaux V3					

Légende

	Non accessible / Non conforme *
	Accessible avec gêne ou l'aide d'un tiers / Non conforme*
	Accessible / Conforme*

* Conforme ou non conforme à l'arrêté du 8 décembre 2014 fixant les dispositions prises pour l'application des articles R.111-19-7 à R. 11-19-11 du code de la construction et de l'habitation et de l'article 14 du décret n°2006-555 relatives à l'accessibilité aux personnes handicapées des établissements recevant du public situés dans un cadre bâti existant et des installations existantes ouvertes au public, ainsi qu'aux arrêtés du 15 janvier 2007 et du 18 septembre 2012 concernant les prescriptions techniques pour l'accessibilité de la voirie et des espaces publics

ETAT DE L'ACCESSIBILITE ET PRECONISATIONS

REPERER

Le critère "repérer" évalue les dispositifs et les caractéristiques du sanitaire qui permettent aux différents usagers de le repérer dans l'espace public.

	Etat / Préconisations
Pour l'ensemble des sanisettes	<ul style="list-style-type: none"> ■ Les sanitaires doivent pouvoir être repérés au préalable notamment par les personnes qui sont obligées d'organiser leurs déplacements en fonction de cette commodité. <ul style="list-style-type: none"> ➤ Envisager d'intégrer les informations sur la localisation des sanitaires et leurs modalités de fonctionnement sur le site Internet de la Ville de Metz et sur des brochures d'informations. ■ L'ensemble des sanitaires ne sont pas repérables par les personnes non voyantes. <ul style="list-style-type: none"> ➤ Etudier l'opportunité d'équiper les sanitaires de balises sonores permettant aux personnes déficientes visuelles de localiser leurs entrées et de prendre connaissance des modalités de fonctionnement et de repérer les commandes pour entrer et sortir.
Pour les sanisettes V3	<ul style="list-style-type: none"> ■ La mention "toilettes" est peu visible à la fois en raison : du faible contraste entre les caractères et l'arrière-plan (noir/gris), de la police d'écriture avec des caractères rapprochés qui ne permettent pas de bien dissocier les lettres et de la texture du support qui tend à refléter la lumière. <ul style="list-style-type: none"> ➤ Etudier l'opportunité de mettre en place une signalisation complémentaire.
Pour la sanisette rue du Four du Cloître	<ul style="list-style-type: none"> ■ Les indications "WC" et "Toilettes" ne sont pas visibles en provenant de la place d'Armes. <ul style="list-style-type: none"> ➤ Prévoir de positionner ces indications en conséquence.
Pour la sanisette Decaux Foster	<ul style="list-style-type: none"> ■ Absence d'indications "WC" et "Toilettes". <ul style="list-style-type: none"> ➤ Prévoir l'affichage d'une mention "WC" et/ou "Toilettes" avec le logo associé, afin que les usagers puissent identifier la fonction du mobilier.

APPROCHER

Le critère "approcher" évalue les caractéristiques de l'espace public qui permettent aux différents usagers de s'approcher du sanitaire.

	Etat / Préconisations
Secteur place d'Armes	
Rue d'Estrées - Decaux rétro	<ul style="list-style-type: none"> ■ La présence de la pente importante de la rue d'Estrées rend l'accès à cette sanisette difficile à partir de la place d'Armes. <ul style="list-style-type: none"> ➤ Ce site n'est pas propice à l'installation d'un sanitaire accessible à tous d'autant qu'un mobilier d'emprise plus importante à cet endroit entraverait le cheminement des piétons sur le trottoir.
Rue du Four du Cloître - Decaux rétro	<ul style="list-style-type: none"> ■ Les deux traversées piétonnes à proximité ne sont pas aux normes (absence de bande d'éveil de vigilance + bordure de 3,5 et 5 cm + présence de deux caniveaux avec fentes de 2,5 cm de large sur 19 cm de long + la proximité de ces deux traversées ne permet pas de les dissocier + le marquage du stop est confondu avec la bande blanche de la traversée piétonne ce qui rend l'ensemble de la signalisation routière confuse). <ul style="list-style-type: none"> ➤ Prévoir un réaménagement de ce carrefour. NB : ce réaménagement pourrait également concerner les places de stationnement réservées aux personnes handicapées situées rue du Four du Cloître qui ne sont pas aux normes.

Etat / Préconisations	
Secteur place de République	
Avenue Ney - Decaux rétro	■ Conforme.
Place de la République - Decaux USL Hydra accessible aux PMR	■ Conforme.
Avenue Robert Schuman - Decaux V3	■ Conforme.
Rue Gaston Dupuis - Decaux V3	■ La présence de la pente de la rue Gaston Dupuis ne facilite pas l'accès à ce sanitaire. <ul style="list-style-type: none"> ➤ Ce site n'est pas propice à l'installation d'un sanitaire accessible à tous.
Secteur place Saint-Louis	
Rue Coislin/Henry/Cambout - Decaux V3	■ Conforme.
Rue Haute Seille - Decaux USL Hydra accessible PMR	■ Conforme.
Secteur gare	
Place du Général De Gaulle - Decaux Foster	■ Conforme.
Square Général Mangin/Pasteur - Decaux USL Hydra accessible aux PMR	■ Conforme.
Rue François de Curel / Foch - Decaux V3	■ Conforme.
Secteur gare routière	
Avenue de l'Amphithéâtre/Strasbourg - Decaux V3	■ Le revêtement nid d'abeille au droit du sanitaire est sensiblement irrégulier. <ul style="list-style-type: none"> ➤ Revêtement à reprendre en fonction du devenir de ce sanitaire.
Plan d'eau	
Quai des Régates - Decaux V3	■ Conforme.
A proximité de la buvette - Decaux USL Hydra accessible aux PMR	■ Conforme.
Parc de la Seille	
Armoire Sanitaire Automatique (ASA) accessible aux PMR	■ Le revêtement de sol en grouine est irrégulier sur environ 2 m ² et l'espace de manœuvre de porte est légèrement restreint. <ul style="list-style-type: none"> ➤ Reprendre le revêtement de sol en grouine et entretenir le cheminement en béton désactivé au droit de la porte afin de conserver l'espace de manœuvre de porte.

Etat / Préconisations	
Nouvelle Ville	
Place Philippe de Vigneulles - Modèle Decaux V3	<ul style="list-style-type: none"> ■ Le revêtement de sol en asphalté est irrégulier. <ul style="list-style-type: none"> ➢ Reprendre le revêtement de sol en fonction du devenir de ce sanitaire. ■ Présence de barrières stockées à proximité de l'entrée du sanitaire. <ul style="list-style-type: none"> ➢ Déplacer les barrières.
Sablon	
Place Saint-Livier - Decaux V3	■ Conforme.
Plantières	
Place Durutte - Decaux V3	■ Conforme.

UTILISER

Le critère "utiliser" évalue les caractéristiques du sanitaire qui permettent aux différents usagers et notamment aux personnes se déplaçant à l'aide d'un fauteuil roulant, de l'utiliser.

Etant donnée la proximité (moins de 500 m) de certaines sanisettes, il pourrait être proposé de rendre accessible aux personnes se déplaçant à l'aide d'un fauteuil roulant, un mobilier par secteur. Aussi, les préconisations ci-dessous sont faites sur la base de ce postulat.

Etat / Préconisations	
Secteur place d'Armes	
Rue d'Estrées - Decaux rétro	<ul style="list-style-type: none"> ■ Mobilier non conforme. <ul style="list-style-type: none"> ➢ Prévoir l'affichage d'une information (exemple : plan) permettant de localiser le sanitaire accessible à tous située dans ce secteur.
Rue du Four du Cloître - Decaux rétro	<ul style="list-style-type: none"> ■ Mobilier non conforme. <ul style="list-style-type: none"> ➢ Etudier l'implantation d'un modèle de sanitaire accessible à tous afin de pourvoir le secteur place d'Armes de cette commodité.
Secteur place de République	
Avenue Ney - Decaux rétro	<ul style="list-style-type: none"> ■ Mobilier non conforme. <ul style="list-style-type: none"> ➢ Prévoir l'affichage d'une information (exemple : plan) permettant de localiser le sanitaire accessible à tous située dans ce secteur.
Place de la République - Decaux USL Hydra accessible aux PMR	■ Mobilier conforme (sous réserve validation du plan de l'aménagement intérieur).
Avenue Robert Schuman - Decaux V3	<ul style="list-style-type: none"> ■ Mobilier non conforme. <ul style="list-style-type: none"> ➢ Prévoir l'affichage d'une information (exemple : plan) permettant de localiser le sanitaire accessible à tous située dans ce secteur.
Rue Gaston Dupuis - Decaux V3	<ul style="list-style-type: none"> ■ Mobilier non conforme. <ul style="list-style-type: none"> ➢ Prévoir l'affichage d'une information (exemple : plan) permettant de localiser le sanitaire accessible à tous située dans ce secteur.
Secteur place Saint-Louis	
Rue Coislin/Henry/Cambout - Decaux V3	<ul style="list-style-type: none"> ■ Mobilier non conforme. <ul style="list-style-type: none"> ➢ Etudier l'installation d'un sanitaire accessible à tous à cet endroit qui est fréquenté (liaison parking - place Saint Louis) et qui est situé davantage à proximité des lieux animés de ce secteur.

Rue Haute Seille - Decaux USL Hydra accessible PMR	■ Mobilier conforme (sous réserve validation du plan de l'aménagement intérieur).
--	---

Etat / Préconisations

Secteur gare	
Place du Général De Gaulle - Decaux Foster	■ Mobilier non conforme. ➤ Prévoir l'affichage d'une information (exemple : plan) permettant de localiser le sanitaire accessible à tous située dans ce secteur.
Square Général Mangin/Pasteur - Decaux USL Hydra accessible aux PMR	■ Mobilier conforme (sous réserve validation du plan de l'aménagement intérieur).
Rue François de Curel / Foch - Decaux V3	■ Mobilier non conforme. ➤ Prévoir l'affichage d'une information (exemple : plan) permettant de localiser le sanitaire accessible à tous située dans ce secteur.

Secteur gare routière	
Avenue de l'Amphithéâtre/Strasbourg - Modèle Decaux V3	■ Mobilier non conforme. ➤ Etudier l'implantation d'un modèle de sanitaire accessible à tous afin de pourvoir ce secteur de cette commodité.

Plan d'eau	
Quai des Régates - Decaux V3	■ Mobilier non conforme. ➤ Prévoir l'affichage d'une information (exemple : plan) permettant de localiser le sanitaire accessible à tous située dans ce secteur.
A proximité de la buvette - Decaux USL Hydra accessible aux PMR	■ Mobilier conforme (sous réserve validation du plan de l'aménagement intérieur).

Parc de la Seille	
Armoire Sanitaire Automatique (ASA) accessible aux PMR	■ Mobilier conforme (sous réserve validation du plan de l'aménagement intérieur).

Nouvelle Ville	
Place Philippe de Vigneulles - Decaux V3	■ Mobilier non conforme. ➤ Etudier l'implantation d'un modèle de sanitaire accessible à tous afin de pourvoir ce secteur de cette commodité.

Sablon	
Place Saint-Livier - Decaux V3	■ Mobilier non conforme. ➤ Etudier l'implantation d'un modèle de sanitaire accessible à tous afin de pourvoir ce secteur de cette commodité.

Plantières	
Place Durutte - Decaux V3	■ Mobilier non conforme. ➤ Etudier l'implantation d'un modèle de sanitaire accessible à tous afin de pourvoir ce secteur de cette commodité.

L'offre de sanitaires publics dans les quartiers

En dehors du centre-ville et des grands parcs, seuls les quartiers Nouvelle Ville, Sablon et Plantières sont dotés de sanitaires publics.

En l'état, les mobiliers présents dans ces quartiers ne sont pas accessibles à tous et notamment aux personnes qui se déplacent à l'aide d'un fauteuil roulant.

Aussi, il serait opportun de préciser l'intérêt de leur présence avant d'envisager leur mise en accessibilité.

L'offre de sanitaires publics dans les grands cimetières

A l'instar des grands parcs, des sanitaires publics, gérés par le service relations usagers, sont présents dans les grands cimetières : cimetière de l'Est et du Sablon.

En l'état, ces sanitaires sont inaccessibles et vétustes.

Aussi, une réflexion entre le Pôle propreté urbaine et le service relations usagers pourrait être initiée afin d'étudier l'opportunité de remplacer ces sanitaires par des sanitaires publics accessibles.