

PLAN LOCAL D'URBANISME

PÉRIMÈTRES GARES ET STATIONS

DOCUMENT GRAPHIQUE

ECHELLE : 1/10 000^e

REVISIONS	MODIFICATIONS	MISES A JOUR	MISES EN COMPATIBILITE
DCM 28/12/2009	DCM 24/02/2009	AM 23/02/2010	AP 27/05/2010
DCM 27/02/2011	DCM 26/11/2009	AM 20/02/2011	
DCM 27/02/2011	DCM 26/04/2010	AM 10/03/2011	
	DCM 26/03/2010		
	DCM 30/04/2011		
	DCM 26/04/2013		
	DCM 05/07/2012		
	DCM 26/09/2013		



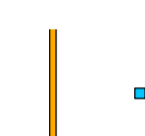


Metz Métropole
DCSI - SIG
1 rue Claude Chappo

Ville de Metz
Pôle Urbanisme
144 route de Thionville

AGURAM
3 rue Marconi

DOCUMENT DE TRAVAIL

LEGENDE

-  Limite communale
-  Périmètre de 500m autour des axes de TCSP et autour des gares
-  Tracé TCSP
-  Stations Métis
-  Sorties gares

