

JEU DE PISTE

'SAINT-LOUIS PAS À PAS'



**Le jeu de piste commence
et se termine au même endroit
et dure environ une heure.
Simple et ludique, il constitue
une première approche
du patrimoine messin.**

**Merci de respecter les lieux visités
et la tranquillité des riverains.**

Départ PLACE SAINT-LOUIS.



➤ À votre avis, pourquoi la place porte-t-elle ce nom ?

- ☐ Une statue, que l'on pensait être celle de saint Louis, y trônait fièrement.
- ☐ Saint Louis y a vécu.
- ☐ On y racontait les exploits de saint Louis.

➤ Où se trouvent ces trois vestiges de fenêtres trilobées c'est-à-dire en forme de trèfle ?

.....



➤ Attention, si vous êtes attentifs et courageux, tout au long de votre parcours vous découvrirez des tympans trilobés de ce type, comptez-les au fur et à mesure et notez leur nombre

.....



De nombreuses maisons de cette place ont un mur écran, c'est-à-dire qu'il cache la toiture, le mur étant plus haut que le toit. Vous pouvez voir un très bel exemple aux numéros 29-31.

➤ Au sommet de ce mur-écran, que pouvez-vous apercevoir ?

.....

LE SAVIEZ-VOUS ?

Au Moyen Âge, la place Saint-Louis est un centre économique de la République messine. Forte de ses activités bancaires et commerciales elle réunit des changeurs et le principal marché au blé de la région.



Cette curieuse main gauche, située au numéro 31, raconte l'histoire de Monsieur Maillard, un négociant. Pendant l'annexion, il aurait mis une gifle à un fonctionnaire allemand, lors d'une réunion électorale, à cause de leur divergence d'opinion.

Sur la PLACE SAINT-LOUIS



Admirez les nombreux balcons de l'époque Renaissance qui s'offrent à vous et les consoles décorées qui les soutiennent.

➤ Sur quel bâtiment pouvez-vous apercevoir ce visage féminin ?

.....

➤ Se situe-t-elle ?

☐ Sur une clé de voute

☐ Sur une console

☐ Sur un tympan

➤ Combien d'autres figures plus ou moins fantastiques l'accompagnent ?

.....

LE SAVIEZ-VOUS ?

Placez-vous en face du numéro 55 et reculez. Vous allez apercevoir un mur de pierre qui dépasse des toitures. Il se situe sur les vestiges de l'enceinte gallo-romains du III^e siècle et en reprend la forme.



➤ Retournez-vous vers les chiffres pairs de la place et arrêtez-vous au numéro 36. Quelles expressions ont ces deux personnages ?

.....

.....



Tournez à droite et empruntez la place SAINT-SIMPLICE.



➤ Où se trouvent ces personnages ?

.....

Que font-ils ?

.....



LE SAVIEZ-VOUS ?

On trouve de nombreux éléments muraux de ce type sur les bâtiments des places Saint-Louis et Saint-Simplice ainsi que dans d'autres rues de Metz. Ce sont d'anciennes accroches de lignes d'alimentation électrique utilisées pour les transports en commun.

Au bout de la place Saint-Simplice, tournez à droite, rue de la MONNAIE.



➤ De quelle activité la rue tient-elle son nom ?

- ☐ D'une boutique qui se nommait Monnaie à la Renaissance.
- ☐ De la maison d'une Madame Monnaie sous l'Empire.
- ☐ D'un atelier où on frappait la monnaie au Moyen Âge.

Tournez à gauche rue de l'abreuvoir et vous apercevrez des traces de ce bâtiment éponyme de la rue de la Monnaie.

Longez la rue de l'Abreuvoir, en direction de la place SAINT-LOUIS



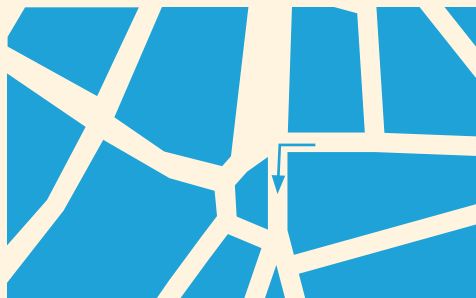
➤ Où se situe cet élément ?

.....

➤ Quelle date pouvez-vous lire ?



Au bout de la rue de l'Abreuvoir, prenez à gauche, rue
Royale et avancez jusqu'à la place du QUARTEAU.



➤ Quel est le nom de l'architecte
du bâtiment sur lequel on
trouve ces sculptures ?

.....
.....



➤ Que représentent-elles ?

.....
.....

Empruntez maintenant la RUE DE LA FONTAINE.



- Où se situe cet oculus ?

.....

- Comment s'appelle le bâtiment aux numéros 19 et 20 ?

.....



- Observez la variété des fenêtres, combien distinguez-vous de variété ?

.....

- Qu'est-ce qui se situe derrière les ouvertures allongées à côté du porche d'entrée ?

.....



Au bout de la rue de la Fontaine, vous pouvez apercevoir la façade de l'ancien l'hôpital Saint-Nicolas.

- À quand remonte la construction de l'ancienne fontaine voisine ?

.....

- Qui représente cette statue ?

.....

Empruntez la RUE LASALLE et tournez à droite, RUE DES HUILIERS.



LE SAVIEZ-VOUS ?

La légende de saint Martin raconte qu'en 337, Martin, monté sur son cheval, donna la moitié de son manteau à un pauvre, et la seconde à l'armée. La nuit suivante, Jésus, vêtu de la moitié du manteau lui apparut et le remercia. Martin quitta alors l'armée et rejoignit l'évêque de Poitiers.



➤ Où se situe ce tympan à losanges fleuronnés ?

.....

➤ Observez bien la façade du numéro 2, entourez l'intrus.



➤ Pourquoi est-ce un intrus ?

●

●

Prenez à gauche RUE DU GRAND CERF.



➤ Indiquez le nom de ce monument :

.....

.....



➤ Qui étaient les Gournay ?

.....

.....

➤ À quelles autres familles a appartenu ce bâtiment :

- ☐ Belle-Isle, Lafayette.
- ☐ Cormontaigne, Dupont des Loges.
- ☐ Lasalle, Coëtlosquet.

Continuez RUE DU GRAND-CERF et empruntez la RUE DES PARMENTIERS à votre gauche.



➤ Qui étaient les parmentiers au Moyen Âge ?

- ☐ Des cuisiniers
- ☐ Des tailleurs d'habits
- ☐ Des troubadours



➤ À quel numéro se situent ces oiseaux finement ferronnés ?



➤ Au numéro 11 vous pouvez apercevoir, au-dessus de la porte, une vierge dans une

niche. Que peut bien signifier cette présence ?

- ☐ Une fondation religieuse se trouvait à cette adresse.
- ☐ Elle chasse le mauvais sort.
- ☐ Une sainte est née dans cette maison.

LE SAVIEZ-VOUS ?

Robert Schuman, le « Père de l'Europe » est né au Luxembourg et a vécu plusieurs années à Metz. Son cabinet d'avocat se situait avenue Foch et il résidait rue de Coëtlosquet. C'est d'ailleurs ici qu'il a été arrêté par la police allemande pendant l'occupation. La raison de son arrestation était sa désobéissance aux règles imposées par l'Allemagne.



➤ Qui a réalisé cette sculpture ?

.....
.....

Empruntez la RUE DE COËTLOSQUET



➤ Où se situe ce tympan ?



Tournez à droite RUE DUPONT DES LOGES

Longez la rue, vous pouvez apercevoir des vestiges médiévaux de l'ancien couvent des pècheresses.



➤ Où se trouve ce visage ?

.....

.....

➤ Où se situe ce jovial petit personnage ?

.....

.....

➤ Situé à l'angle de la Chaplerue et de la rue Dupont des Loges, saurez-vous lire ce millésime écrit en chiffres romains et le noter en chiffres arabes ?

.....

Tournez à droite EN CHAPLERUE



➤ Comment se nomme cet élément décoratif du numéro 34 de la rue ?

- ☐ Une clé grecque
- ☐ Une clé de voute
- ☐ Une volute

Prenez à gauche vers la RUE DE LA CHÈVRE



➤ Aux numéros 23 et 21, le portail présente de beaux éléments de décoration

qui proviendraient peut-être de l'ancienne abbaye Saint-Arnoul. Comment appelle-t-on ces deux éléments qui entourent la porte ?

- ☐ Des pilastres
- ☐ Des colonnes
- ☐ Des consoles

➤ Cette porte permet actuellement d'entrer dans le presbytère de l'église Notre-Dame. Cette église est ouverte au public, n'hésitez pas à la découvrir. Qui a été baptisé dans cette église ?



LE SAVIEZ-VOUS ?

La chapelle de la Miséricorde, qui n'en a pas toujours été une, a été édifiée au début du XIII^e siècle. Elle comprend trois travées aux voûtes très hautes reposant sur des piliers qui soutiennent des arcs brisés. Le tympan du portail représente saint Michel terrassant le dragon.



Empruntez la RUE DE LA
TÊTE D'OR à droite.



➤ Chercher ces trois
petits visages.
À votre avis, d'où proviennent-ils ?

- ☐ D'une collection particulière
- ☐ D'un musée
- ☐ D'une fouille archéologique

Tournez à gauche place SAINT-LOUIS pour rejoindre la RUE DU CHANGE



LE SAVIEZ-VOUS ?

Cette rue tient son nom d'une ancienne activité de commerce de l'argent qui avait lieu aux XIII^e-XIV^e siècles. Les bancs de changeurs ont d'ailleurs donné leur nom aux banquiers actuels.

➤ Où se cache l'année 1577 ?

.....

➤ Quelle autre date apercevez-vous ?

.....

.....



**Faites demi-tour vers la
place SAINT-LOUIS. Vous
êtes revenu au point de
départ. Le circuit est fini.**



Informations

Service patrimoine culturel

3 place de la Comédie

57000 Metz

03 87 55 52 83

patrimoineculturel@mairie-metz.fr

Retrouvez les réponses sur le site de la Ville de Metz

<http://www.metz.fr/>



**VILLES
& PAYS
D'ART &
D'HISTOIRE**

JEU DE PISTE SAINT-LOUIS PAS A PAS CORRIGE

Le jeu de piste commence et se termine au même endroit et dure environ 1 heure. Simple et ludique, il constitue une première approche du patrimoine messin. Merci de respecter les lieux visités et la tranquillité des riverains.

Départ place Saint-Louis

À votre avis, pourquoi la place porte-t-elle ce nom ?

- ☐ Parce qu'une statue, que l'on pensait être celle de saint Louis, y trônait fièrement
- ☐ Parce que saint Louis y a vécu
- ☐ Parce qu'on y racontait les exploits de saint Louis



Où se trouvent ces trois vestiges de tympanes trilobés c'est-à-dire en forme de trèfle ? **Au numéro 25**

Attention si vous êtes attentifs et courageux, tout au long de votre parcours vous découvrirez des tympanes trilobées de ce type, comptez les au fur et à mesure et notez leur nombre
46

Une fenêtre trilobée est une ouverture dont le motif se compose de trois lobes, soit trois portions de cercle se rejoignant.

De nombreuses maisons de cette place ont un mur écran, c'est-à-dire qu'ils cachent la toiture, le mur étant plus haut que le toit. Vous pouvez voir un très bel exemple aux numéros 29-31. Au sommet du mur-écran, que pouvez-vous apercevoir ?

Des créneaux.



Le saviez-vous ?

Au Moyen Âge, la place Saint-Louis est un centre économique de la République messine. Forte de ses activités bancaires et commerciales elle réunit des changeurs et le principal marché au blé de la région.




Cette curieuse main gauche, située au numéro 31, raconte l'histoire de Mr Maillard, un négociant. Pendant l'annexion, il aurait mis une gifle à un fonctionnaire allemand, lors d'une réunion électorale, à cause de leur divergence d'opinion.

Admirez les nombreux balcons de l'époque Renaissance qui s'offrent à vous et les consoles décorées qui les soutiennent.

Sur quel bâtiment pouvez-vous apercevoir ce visage féminin

Le visage se situe au numéro 53 de la place.



Se situe-t-elle ?

- ☐ Sur une clé de voute
- ☐ Sur une console
- ☐ Sur un tympan

Combien de figures plus ou moins fantastiques l'accompagnent ?

16

Ils sont situés sur les consoles des balcons qui sont alignés sur le bâtiment ainsi que sur la clé de voute situé à côté.

Le saviez-vous ?

Placez-vous en face du numéro 55 et reculez. Vous allez apercevoir un mur de pierre qui dépasse des toitures. Il se situe sur les vestiges de l'enceinte gallo-romains du III^e siècle et en reprend la forme.



Retournez-vous vers les chiffres pairs de la place et arrêtez-vous au numéro 36. Quelles expressions ont ces deux personnages ?

L'un est triste tandis que l'autre rigole.



Tournez à droite et empruntez la place Saint-Simplice.



Où se trouvent ces curieux personnages ?

Au numéro 12 de la place

Que font-ils ?

Ils jouent de la musique



Le saviez-vous ?

On trouve de nombreux éléments muraux particuliers sur les bâtiments des places Saint-Louis et Saint-Simplice ainsi que dans d'autres rues de Metz. Ce sont d'anciennes accroches de lignes d'alimentation électrique utilisées pour les transports en commun.

Au bout de la place Saint-Simplice, tournez à droite, rue de la Monnaie.

De quelle activité la rue tient-elle son nom ?

- ☐ D'une boutique qui se nommait Monnaie à la Renaissance
- ☐ De la maison d'une Madame Monnaie sous l'Empire
- ☒ D'un atelier où on frappait la monnaie au Moyen Âge

Tournez à gauche rue de l'abreuvoir et vous apercevrez des traces de ce bâtiment éponyme de la rue de la Monnaie.

Longez la rue de l'Abreuvoir, en direction de la place Saint-Louis.



Où se situe cet élément ?

Au numéro 4 de la rue

Quelle date pouvez-vous lire ?

1693



Au bout de la rue de l'Abreuvoir, prenez à gauche, rue Royale et avancez jusqu'à la place du Quarteau.

Quel est le nom de l'architecte du bâtiment sur lequel on trouve ces sculptures ?

L'architecte a pour nom, Knobloch.

Le nom est visible sur la façade. Erbaut désigne une ville en Belgique.



Que représentent-elles ?

Des dragons

Une petite fille

Un diablotin

Empruntez maintenant la rue de la Fontaine.



Où se situe cet oculus ?
Au numéro 11 de la rue.

Comment s'appelle le bâtiment aux numéros 19 et 20 ?

Il s'agit de l'hôtel de Heu

La réponse est indiquée sur le panneau d'informations situé en face du bâtiment.



Observez la variété des fenêtres, combien distinguez-vous de variétés ?

Il y a 6 types de fenêtres

- 1 type de fenêtres longues avec tympan trilobés
- 2 types de fenêtres attiques
- 1 type de fenêtres arrondies avec clef de voûte
- 1 type de fenêtres rectangle avec tympan
- 1 type de fenêtres rectangle simple

Qu'est-ce qui se situe derrière les ouvertures allongées à côté du porche d'entrée ?

Un escalier

Au bout de la rue de la Fontaine, vous pouvez apercevoir la façade de l'ancien l'hôpital Saint-Nicolas. À quand remonte la construction de l'ancienne fontaine voisine ? **1739**



Qui représente cette statue ?

Notre-Dame des Prisonniers.

Le ND correspond toujours à Notre-Dame.

Empruntez la rue Lasalle et tournez à droite, rue des Huilliers.



Le saviez-vous ?

La légende de saint Martin raconte qu'en 337, Martin, monté sur son cheval, donna la moitié de son manteau à un pauvre, et la seconde à l'armée. La nuit suivante, Jésus, vêtu de la moitié du manteau lui apparut et le remercia. Martin quitta alors l'armée et rejoignit l'évêque de Poitiers.



Où se situe ce tympan à losanges fleuronnés ?
Au numéro 13 de la rue

Observez bien la façade du numéro 2, entourez l'intrus.



Pourquoi est-ce un intrus ?

- **C'est un animal alors que les autres éléments sont des visages humains**
- **Il ne se situe pas au numéro 2 mais au numéro 19 de la place du Quarteau**

Prenez à gauche rue du Grand Cerf.



Indiquez le nom de ce monument

Ce bâtiment est l'hôtel de Gournay.
Son nom est inscrit dans le fronton
au-dessus de l'entrée.

Qui étaient les Gournay ?

Une des plus puissantes familles
patriciennes du Moyen Age.

La réponse est indiquée dans le
panneau d'information situé à côté de
l'entrée.

À quelles autres familles a appartenu ce bâtiment :

- ☐ Belle-Isle, Lafayette
- ☐ Cormontaigne, Dupont des Loges
- ☒ Lasalle, Coëtlosquet

La réponse est indiquée dans le panneau d'informations situé à côté de l'entrée.

Continuez rue du Grand Cerf et empruntez la rue des Parmentiers à votre gauche.

Qui étaient les parmentiers au Moyen Age ?

- ☐ Des cuisiniers
- ☒ Des tailleurs d'habits
- ☐ Des troubadours



À quel numéro se situent ces oiseaux finement ferronnés ?

Les oiseaux sont sur la porte du numéro 1Bis.



Au numéro 11 vous pouvez apercevoir, au-dessus de la porte, une vierge dans une niche. Que peut bien signifier cette présence ?

- ☒ Il y avait une fondation religieuse à cette adresse avant
- ☐ Elle chasse le mauvais sort
- ☐ Une sainte est née dans cette maison

Qui a réalisé cette sculpture ?

Le sculpteur est Pierre Marie Lejeune.
Son nom est indiqué sur une plaque au sol.



Le saviez-vous ?

Robert Schuman, le « Père de l'Europe » est né au Luxembourg et a vécu plusieurs années à Metz. Son cabinet d'avocat se situait avenue Foch et il résidait rue de Coëtlosquet. C'est d'ailleurs ici qu'il a été arrêté par la police allemande pendant l'occupation. La raison de son arrestation était sa désobéissance aux règles imposées par l'Allemagne.

Empruntez la rue de Coëtlosquet

Où se situe ce tympan ?
Au numéro 15 de la rue



Tournez à droite rue Dupont des Loges.

Longez la rue, vous pouvez apercevoir des vestiges médiévaux de l'ancien couvent des pêcheresses.



Où se situe ce personnage ?
Au numéro 30



Où se situe ce jovial petit personnage ? **En face du numéro 16 de la rue.**

Saurez-vous lire ce millésime écrit en chiffres romains et le noter en chiffres arabes ?
1854

Le M correspond à 1000

Le D correspond à 500

Le C correspond à 100

Le L correspond à 50

Les IV correspondent à 4



Tournez à droite en Chaplerue.

Comment se nomme cet élément décoratif au numéro 34 de la rue ?

- ☒ Une clé grecque
- ☐ Une clé de voûte
- ☐ Une volute



Prenez à gauche vers la rue de la Chèvre.

Aux numéros 23 et 21, le portail présente de beaux éléments de décoration qui proviendraient peut-être de l'ancienne abbaye Saint-Arnoul. Comment appelle-t-on ces deux éléments qui entourent la porte ?

- ☐ Des pilastres
- ☒ Des colonnes
- ☐ Des consoles



Cette porte permet actuellement d'entrer dans le presbytère de l'église Notre-Dame. Cette église est ouverte au public, n'hésitez pas à la découvrir.

Qui a été baptisé dans cette église ?

C'est le poète messin Paul Verlaine qui a été baptisé dans cette église.

La réponse est indiquée dans le panneau d'informations situé en face de l'église.

Le saviez-vous ?

La chapelle de la Miséricord, qui n'en a pas toujours été une, a été édifée au début du XIII^e siècle. Elle comprend trois travées aux voûtes très hautes reposant sur des piliers qui soutiennent des arcs brisés. Le tympan du portail représente saint Michel terrassant le dragon.



Empruntez la rue de la Tête d'or à droite.

Chercher ces trois petits visages.

À votre avis, d'où proviennent-ils ?

- ☐ D'une collection particulière
- ☐ D'un musée
- ☒ D'une fouille archéologiques



Tournez à gauche place Saint-Louis pour rejoindre la rue du Change.

Le saviez-vous ?

Cette rue tient son nom d'une ancienne activité de commerce de l'argent qui avait lieu aux XIII^e-XIV^e siècles. Les bancs de changeurs ont d'ailleurs donné leur nom aux banquiers actuels.



Où se cache l'année 1577 ?

Au numéro 1 de la rue

Quelle autre date apercevez-vous ?

1652

Faites demi-tour vers la place Saint-Louis.

Vous êtes revenu à point de départ. Le circuit est fini