

MAIRIE DE METZ

CONSEIL MUNICIPAL DE LA VILLE DE METZ

REGISTRE DES DELIBERATIONS

Séance du 30 janvier 2014

DCM N° 14-01-30-8

Objet : Dénomination de voies et d'espaces publics.

Rapporteur: M. le Maire

Afin d'améliorer la visibilité de certains espaces publics et de voies sur le ban communal, en tenant compte des habitudes des riverains et des principes de l'hodonymie messine, il est proposé :

- 1) De dénommer l'espace vert public situé à l'angle de la Jurue et de la rue d'Enfer :
Jardin du QUART LIVRE
Du nom de l'ouvrage rédigé par François RABELAIS en partie lors de son séjour à Metz en Jurue de 1545 à 1547 et dans lequel il évoque la légende du Graouilly
- 2) De dénommer l'espace vert public situé en bordure de Moselle, le long du quai Wiltzer, du pont des Morts au pont Tiffroy : **Parc de la CAVALERIE**
Du nom de la caserne de cavalerie du Fort-Moselle construite au XVIIIème siècle
- 3) De dénommer l'espace vert public situé de la rue de la Ronde à la rue de Tortue :
Jardin Jérôme MAESTRE
Jérôme MAESTRE (1914-1999), président-fondateur de l'Association Famille Lorraine de Devant-les-Ponts (1961 à 1969)
- 4) De dénommer l'espace vert public situé à l'angle de la sente à My, de la rue Saint-André et de la rue des Jardiniers : **Square des JARDINIERS**
Comme la rue du même nom, en mémoire de l'histoire du Sablon et de ses activités liées à la culture maraîchère
- 5) De dénommer l'espace vert public situé à l'angle de la sente à My et de la rue André Theuriet : **Square Louis Joseph PIROLLE**
Louis Joseph PIROLLE (1773-1845), né à Metz, horticulteur, agronome, rédacteur en chef de *L'Horticulteur Français*
- 6) De dénommer l'espace vert public situé à l'angle de la rue des Roseaux et de la rue de l'Aubépine : **Square Joséphine GUY**

Joséphine GUY (1815-1876), née à Metz, pastelliste, peintre, élève de Laurent Charles Maréchal (Ecole de Metz)

- 7) De dénommer les promenades du parc de la Seille jusqu'à la limite du ban communal avec Pouilly, successivement le long de la Seille puis le long du canal de dérivation : **Promenades du GUE**
Comme la rue du même nom, rappelle l'ancien gué situé à proximité sur la Seille
- 8) De dénommer la boucle bordée au sud par la route nationale 43, au nord par le ruisseau Saint-Pierre, à l'ouest par le ruisseau de Bouillon et à l'Est par la limite communale avec Peltre : **Promenade des CENT JOURS**
Comme la rue du même nom, rappelle l'ancien lieu-dit situé à proximité
- 9) De dénommer l'espace vert public situé à l'angle de la rue des Déportés, de la rue de Tivoli et de la rue Godron : **Square GRANDMAISON**
Du nom de la caserne Tivoli construite pendant la Première Annexion allemande et baptisée "Caserne Grandmaison" après la Première Guerre mondiale en l'honneur du Général Louis de Grandmaison (1861-1915)
- 10) D'intégrer l'ancien sentier de Queuleu au **Chemin des VIGNERONS** allant désormais du chemin de la Colline à la rue de Tivoli via la rue Jean Nicolas Collignon
- 11) De dénommer la nouvelle place, à l'intersection de la rue des Messageries et de la rue Pierre MENDES FRANCE : **place Lou ALBERT-LASARD**
Lou ALBERT-LASARD (1885-1969), née Louise LAZARD à Metz, artiste, égérie du poète Rainer Maria Rilke, fréquente de nombreux artistes d'avant-garde comme Marc Chagall, Jean Cocteau etc.
- 12) De dénommer la nouvelle voie allant de la rue Belle-Isle à la rue de la Caserne : **rue PAILLE MAILLE**
Ancien nom de la rue qui retrouve désormais sa fonction suite à réaménagement. Du nom du jeu du *mail* ou *maillet* pour lequel était utilisé une *palette* ou *pal*, et situé dans les jardins bordant la rue Belle-Isle
- 13) De redéfinir l'aboutissant de la **rue de la Grange-aux-Bois**, allant désormais de la route d'Ars-Laquenexy à la rue de Mercy
- 14) De dénommer la nouvelle voie allant de l'intersection de la rue de la Grange-aux-Bois et de la rue de Mercy jusqu'au ban communal de Peltre : **rue Henriette MAIRE**
Henriette MAIRE (1830-1905), de nom de religion Mère Alexis, Supérieure (1869-1905) de la Congrégation de la Charité Maternelle, fondatrice de la maison mère sur les Hauts-de-Sainte-Croix et qui a œuvré à l'expansion de la communauté
- 15) De dénommer la voie Mettis reliant la route d'Ars-Laquenexy à la future rue Henriette MAIRE : **Voie Anne Caroline HAILLECOURT**
Anne Caroline HAILLECOURT (1817-1869), née à Metz, peintre, élève de Laurent Charles Maréchal (Ecole de Metz)
- 16) De dénommer la voie permettant l'accès du garage géré par Metz Habitat Territoire depuis le boulevard de Guyenne le long du "Clos des Lys" : **allée de GUYENNE**

- 17) De redéfinir l'aboutissant de la **rue de Champagne** suite à la suppression de la rue du Beaujolais, allant désormais du boulevard d'Alsace à la rue du Barrois

En conséquence, la délibération suivante est soumise à l'approbation du Conseil Municipal.

LE CONSEIL MUNICIPAL

Les Commissions compétentes entendues,

APRÈS EN AVOIR DÉLIBÉRÉ

DECIDE :

- 1) **DE DENOMMER** l'espace vert public situé à l'angle de la Jurue et de la rue d'Enfer : **Jardin du QUART LIVRE**
- 2) **DE DENOMMER** l'espace vert public situé en bordure de Moselle, le long du quai Wiltzer, du pont des Morts au pont Tiffroy : **Parc de la CAVALERIE**
- 3) **DE DENOMMER** l'espace vert public situé de la rue de la Ronde à la rue de Tortue : **Jardin Jérôme MAESTRE**
- 4) **DE DENOMMER** l'espace vert public situé à l'angle de la sente à My, de la rue Saint-André et de la rue des Jardiniers : **Square des JARDINIERS**
- 5) **DE DENOMMER** l'espace vert public situé à l'angle de la sente à My et de la rue André Theuriet : **Square Louis Joseph PIROLLE**
- 6) **DE DENOMMER** l'espace vert public situé à l'angle de la rue des Roseaux et de la rue de l'Aubépine : **Square Joséphine GUY**
- 7) **DE DENOMMER** les promenades du parc de la Seille jusqu'à la limite du ban communal avec Pouilly, successivement le long de la Seille puis le long du canal de dérivation : **Promenades du GUE**
- 8) **DE DENOMMER** la boucle bordée au sud par la route nationale 43, au nord par le ruisseau Saint-Pierre, à l'ouest par le ruisseau de Bouillon et à l'Est par la limite communale avec Peltre : **Promenade des CENT JOURS**
- 9) **DE DENOMMER** l'espace vert public situé à l'angle de la rue des Déportés, de la rue de Tivoli et de la rue Godron : **Square GRANDMAISON**
- 10) **D'INTEGRER** l'ancien sentier de Queuleu au **Chemin des VIGNERONS** allant désormais du chemin de la Colline à la rue de Tivoli via la rue Jean Nicolas Collignon

- 11) **DE DENOMMER** la nouvelle place à l'intersection de la rue des Messageries et de la rue Pierre MENDES FRANCE : **place Lou ALBERT-LASARD**
- 12) **DE DENOMMER** la nouvelle voie allant de la rue Belle-Isle à la rue de la Caserne : **rue PAILLE MAILLE**
- 13) **DE REDEFINIR** l'aboutissant de la **rue de la Grange-aux-Bois**, allant désormais de la route d'Ars-Laquenexy à la rue de Mercy
- 14) **DE DENOMMER** la nouvelle voie allant de l'intersection de la rue de la Grange-aux-Bois et de la rue de Mercy jusqu'au ban communal de Peltre : **rue Henriette MAIRE**
- 15) **DE DENOMMER** la voie Mettis reliant la route d'Ars-Laquenexy à la future rue Henriette MAIRE : **Voie Anne Caroline HAILLECOURT**
- 16) **DE DENOMMER** la voie permettant l'accès du garage géré par Metz Habitat Territoire depuis le boulevard de Guyenne le long du "Clos des Lys" : **allée de GUYENNE**
- 17) **DE REDEFINIR** l'aboutissant de la **rue de Champagne** suite à la suppression de la rue du Beaujolais, allant désormais du boulevard d'Alsace à la rue du Barrois

Vu et présenté pour enrôlement,
Signé :

L'Adjoint Délégué,

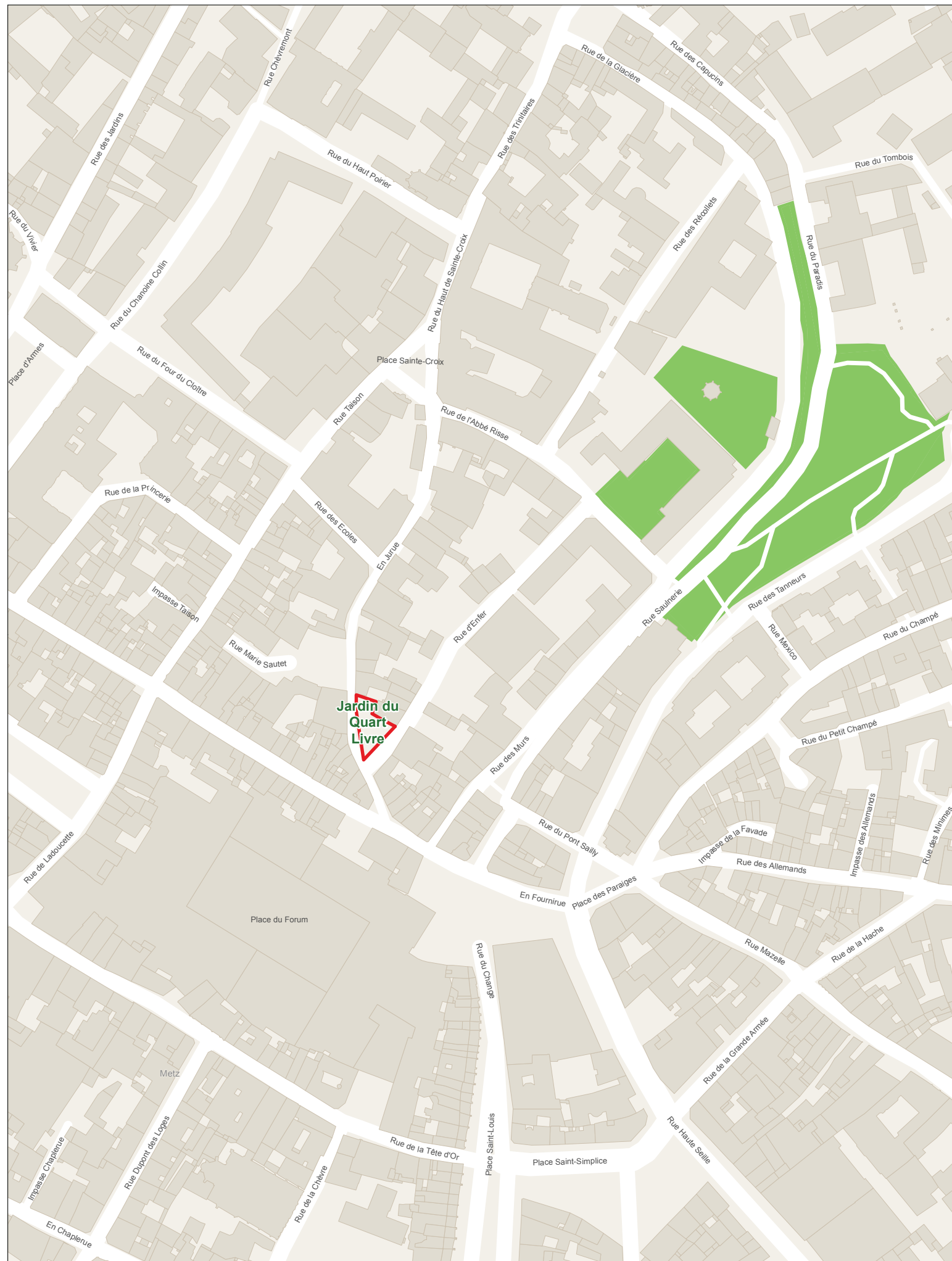
Antoine FONTE

Service à l'origine de la DCM : Archives
Commissions : Commission des Affaires Culturelles
Référence nomenclature «ACTES» : 8.3 Voirie

Séance ouverte à 18h00 sous la Présidence de M. Dominique GROS Maire de Metz ,
Nombre de membres élus au Conseil Municipal : 55 dont 55 sont encore en fonction à la date de la délibération.
Membres assistant à la séance : 37 Absents : 18 Dont excusés : 4

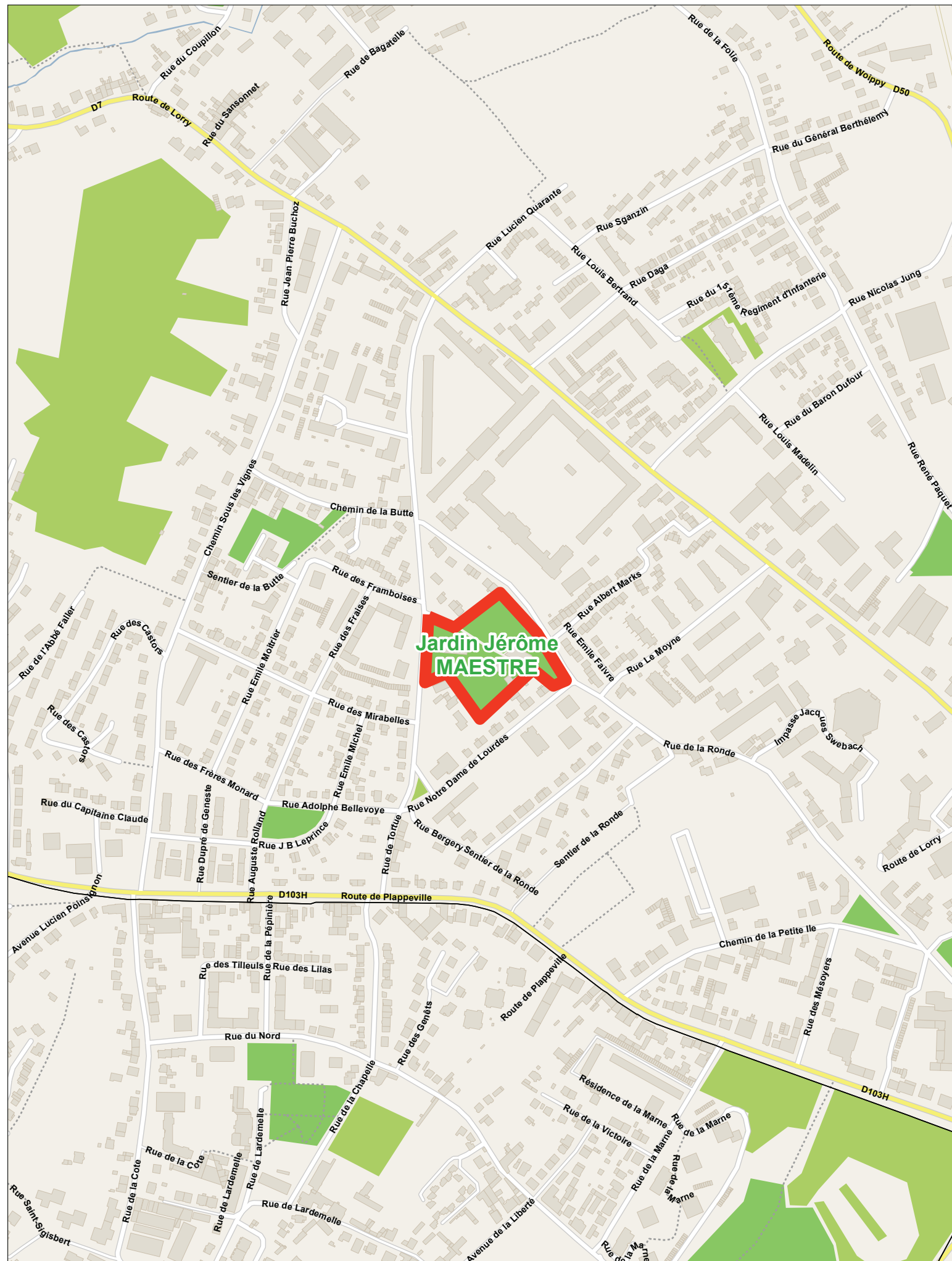
Décision : ADOPTÉE À L'UNANIMITÉ

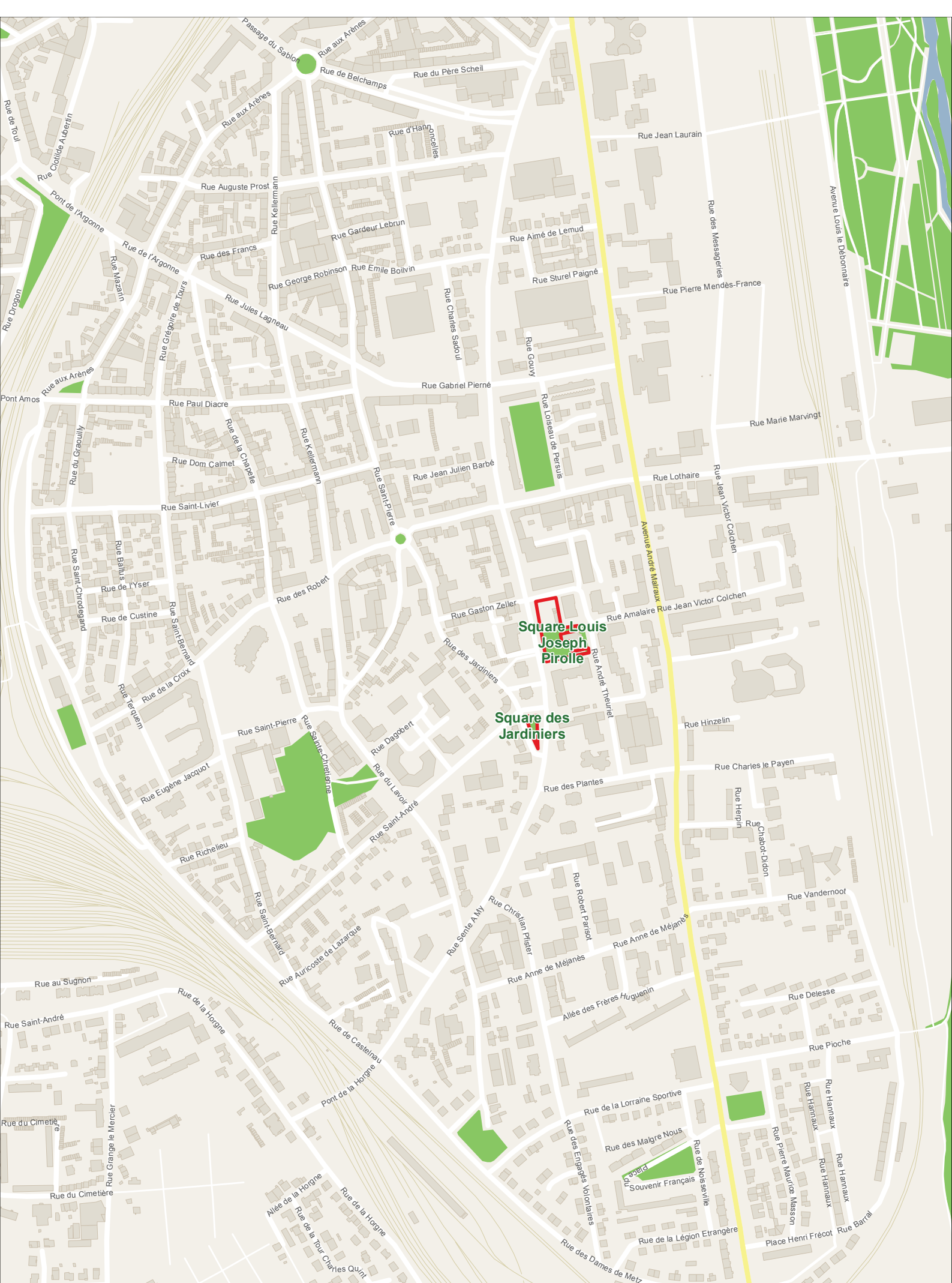
ANCIENNE VILLE - JARDINS ET PROMENADES A BAPTISER




LES ISLES - JARDINS ET PROMENADES A BAPTISER

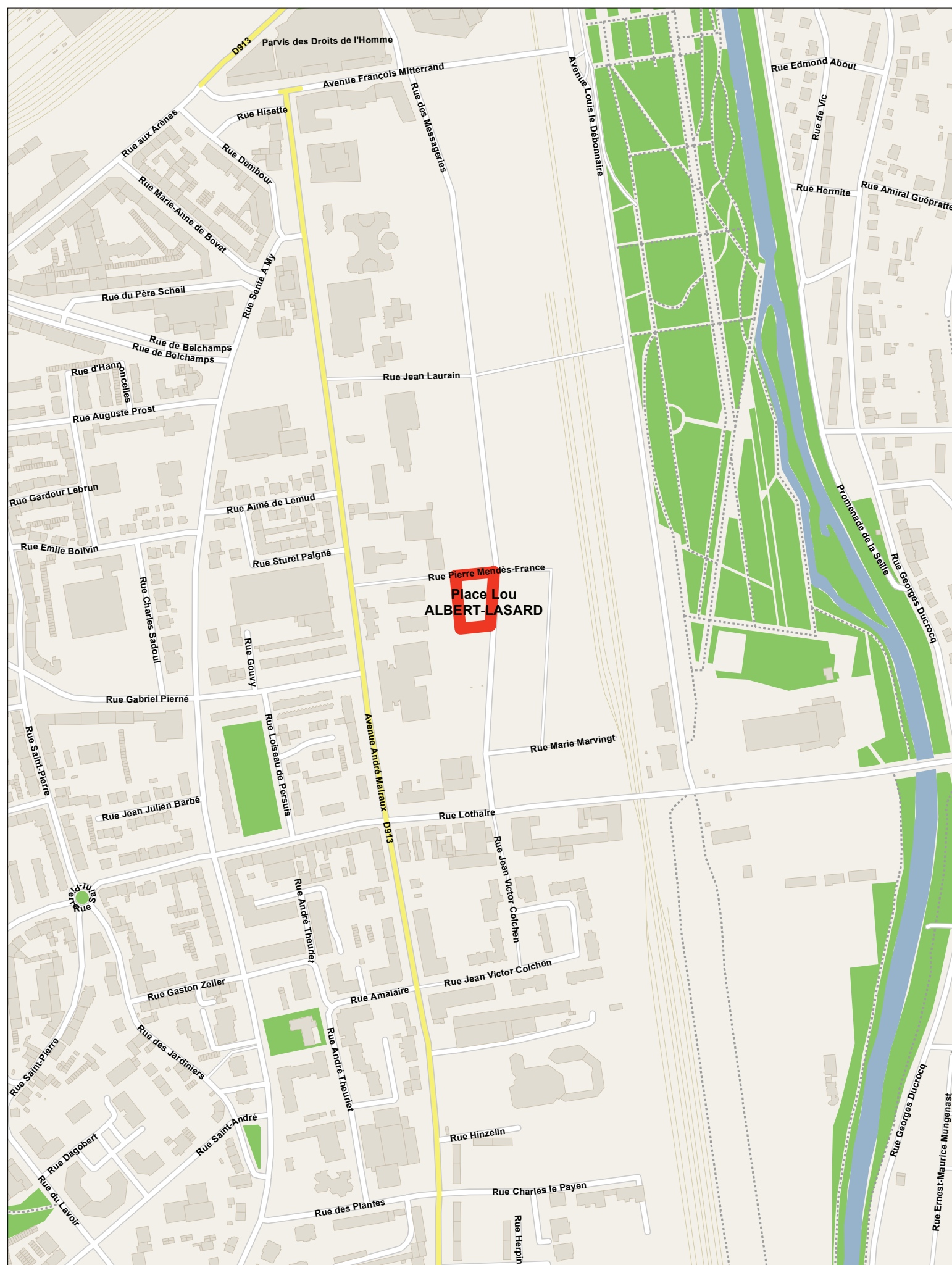






[illegible]









RUE A NOMMER



