

MAIRIE DE METZ

CONSEIL MUNICIPAL DE LA VILLE DE METZ

---

PROJET DE DELIBERATION

---

Séance du 29 janvier 2026

DCM N° 26-01-29-33

**Objet : Cession de volumes de l'ensemble immobilier dénommé "La Halle" sis Avenue François Mitterrand à Metz au bénéfice de la Société d'Aménagement et de Renouvellement de l'Eurométropole de Metz (SAREMM).**

A la suite de la construction de l'ensemble immobilier complexe dénommé « La Halle » sis avenue François Mitterrand à Metz sur la Zone d'Aménagement Concerté (ZAC) du Quartier de l'Amphithéâtre à Metz, la Société d'Aménagement et de Renouvellement de l'Eurométropole de Metz (SAREMM), Aménageur de ladite ZAC, a sollicité la Ville de Metz en vue d'une régularisation foncière à réaliser sur des volumes dont elle est propriétaire. Cette demande d'acquisition s'inscrit dans le cadre du Traité de Concession en date du 20 décembre 2004 et ses avenants dont bénéficie la SAREMM pour l'aménagement de la ZAC du Quartier de l'Amphithéâtre.

Dans la perspective de cette régularisation foncière, l'ensemble immobilier complexe précité a été redéfini suivant le projet d'état descriptif de division en volumes ci-joint, permettant la régularisation des volumes existants en fonction des réalités de la construction du bâtiment édifié par la SCCV La Halle, cédé par la suite à la SCPI Atlantique Mur Régions (SCPI AMR), et en prenant également en compte les contraintes techniques y afférentes.

Les volumes à régulariser, qui correspondent notamment aux contours des poutres et arases en béton de l'ouvrage édifié dénommé « La Halle », relèvent aujourd'hui de la propriété de la Ville de Metz.

Par conséquent, préalablement à la cession devant intervenir entre la SAREMM et la SCPI AMR pour les volumes à régulariser, la Ville de Metz doit procéder à leur cession, à l'euro symbolique, au bénéfice de la SAREMM, aménageur de la ZAC du Quartier de l'Amphithéâtre.

Il est précisé que les volumes concernés ont été désaffectés et déclassés du domaine public communal par délibération du Conseil municipal en date du 29 janvier 2026. Il s'agit des volumes suivants :

- Le volume AH dépendant de l'assiette foncière cadastrée section SA n°233/137 de 08 centiares
- Le volume AH dépendant de l'assiette foncière cadastrée section SM n°173/26 de 05

- centiares
- Le volume AH dépendant de l'assiette foncière cadastrée section SA n°171/36 de 05 ares et 11 centiares
  - Le volume AL dépendant de l'assiette foncière cadastrée section SM n°121/26 de 02 ares et 32 centiares
  - Le volume AL dépendant de l'assiette foncière cadastrée section SM n°126/10 de 82 centiares
  - Le volume AL dépendant de l'assiette foncière cadastrée section SM n°130/10 de 58 centiares
  - Le volume AL dépendant de l'assiette foncière cadastrée section SM n°134/10 de 10 centiares
  - Le volume AL dépendant de l'assiette foncière cadastrée section SM n°137/10 de 01 centiare
  - Le volume AL dépendant de l'assiette foncière cadastrée section SM n°89/10 de 42 centiares
  - Le volume AH dépendant de l'assiette foncière cadastrée section SA n°163/137 de 35 centiares
  - Le volume AL dépendant de l'assiette foncière cadastrée section SA n°159/130 de 04 ares et 69 centiares
  - Le volume AH dépendant de l'assiette foncière cadastrée section SM n°151 de 01 are 15 centiares
  - Le volume AH dépendant de l'assiette foncière cadastrée section SA n°213/70 de 07 ares 39 centiares
  - Le volume AH dépendant de l'assiette foncière cadastrée section SA n°150/130 de 02 centiares

En conséquence, la délibération suivante est soumise à l'approbation du Conseil Municipal.

### **LE CONSEIL MUNICIPAL**

Les commissions compétentes endendues,

**VU** le Code Général des Collectivités Territoriales,

**VU** le Code Général de la propriété des personnes publiques,

**VU** la Convention Publique d'Aménagement en date du 20 décembre 2004 par laquelle la Ville de Metz a confié à la Société d'Aménagement et de Renouvellement de l'Eurométropole de Metz (SAREMM), la mission d'acquérir, d'équiper et de revendre les terrains constituant la Zone d'Aménagement Concerté (ZAC) du Quartier de l'Amphithéâtre de Metz ;

**VU** les projets d'esquisses volumiques de l'ensemble immobilier complexe « La Halle » situé sur la ZAC du Quartier de l'Amphithéâtre, établis en date du 22 mai 2013 par Monsieur Didier SCHMITT, géomètre expert,

**VU** l'avis de la Direction de l'Immobilier de l'Etat en date du 19 décembre 2025 validant une cession au bénéfice de la SAREMM, sur la base de l'euro symbolique, des volumes à régulariser sur l'ensemble immobilier complexe dénommé « La Halle »,

**VU** la délibération du 29 janvier 2026 constatant la désaffectation de fait et prononçant le déclassement du domaine public communal d'un ensemble de volumes de l'ensemble

immobilier complexe dénommé « La Halle » en vue d'une cession au bénéfice de la SAREMM,

**CONSIDERANT** la nécessité pour la SAREMM de régulariser la situation foncière de l'ensemble immobilier complexe « La Halle » en se portant acquéreur des volumes propriété de la Ville de Metz, correspondant notamment aux contours des poutres et arases en béton de l'ouvrage édifié par la SCCV la Halle,

### **APRÈS EN AVOIR DÉLIBÉRÉ**

#### **DECIDE :**

- **D'AUTORISER** le Maire ou son représentant à mettre au point et à signer les états descriptifs modificatifs de division en volumes nécessaires à la régularisation foncière devant intervenir sur l'ensemble immobilier complexe dénommé « La Halle » sis avenue François Mitterrand à Metz - ZAC du Quartier de l'Amphithéâtre,
- **DE CÉDER** à la SAREMM, sur la base de l'euro symbolique, les volumes de l'ensemble immobilier complexe précité, désignés ci-dessous :
  - Le volume AH dépendant de l'assiette foncière cadastrée section SA n°233/137 de 08 centiares
  - Le volume AH dépendant de l'assiette foncière cadastrée section SM n°173/26 de 05 centiares
  - Le volume AH dépendant de l'assiette foncière cadastrée section SA n°171/36 de 05 ares et 11 centiares
  - Le volume AL dépendant de l'assiette foncière cadastrée section SM n°121/26 de 02 ares et 32 centiares
  - Le volume AL dépendant de l'assiette foncière cadastrée section SM n°126/10 de 82 centiares
  - Le volume AL dépendant de l'assiette foncière cadastrée section SM n°130/10 de 58 centiares
  - Le volume AL dépendant de l'assiette foncière cadastrée section SM n°134/10 de 10 centiares
  - Le volume AL dépendant de l'assiette foncière cadastrée section SM n°137/10 de 01 centiare
  - Le volume AL dépendant de l'assiette foncière cadastrée section SM n°89/10 de 42 centiares
  - Le volume AH dépendant de l'assiette foncière cadastrée section SA n°163/137 de 35 centiares
  - Le volume AL dépendant de l'assiette foncière cadastrée section SA n°159/130 de 04 ares et 69 centiares
  - Le volume AH dépendant de l'assiette foncière cadastrée section SM n°151 de 01 are 15 centiares
  - Le volume AH dépendant de l'assiette foncière cadastrée section SA n°213/70 de 07 ares 39 centiares
  - Le volume AH dépendant de l'assiette foncière cadastrée section SA n°150/130 de

02 centiares

- **DE LAISSER** à la charge de l'acquéreur tous les frais d'acte, droits et honoraires de notaire.
- **D'ENCAISSER** la recette sur le budget de l'exercice concerné.
- **D'AUTORISER** Monsieur le Maire, ou son représentant, à signer l'acte notarié à intervenir et tout acte s'y rapportant.

Service à l'origine de la DCM : Affaires Foncières et Immobilières Commissions : Commission Attractivité, Aménagement et Urbanisme Référence nomenclature «ACTES» : 3.2 Alienations
---



CARPENTIER Olivier & MULLER Jean-Nicolas

SELARL de Géomètres-Experts Associés

Bureau principal:

41, route de Jouy

57160 MOULINS-LES-METZ

Tél:03.87.65.29.75

Bureau secondaire:

32, rue Charles Lepois

54700 PONT-A-MOUSSON

Tél:03.83.81.10.69

Site web: www.d-schmitt-geometre-expert.fr

E.mail: contact@d-schmitt.fr

Planimétrie :

Système Lambert 93-CC49(1)

ECHELLE:1/500

DOSSIER:4132

DATE:04/07/2025

Fich.pt:

O. CARPENTIER

4132-LA HALLE-EDDV3

PROJET N°2

du 04/07/2025

VILLE DE METZ

Sections SA, SM et 31

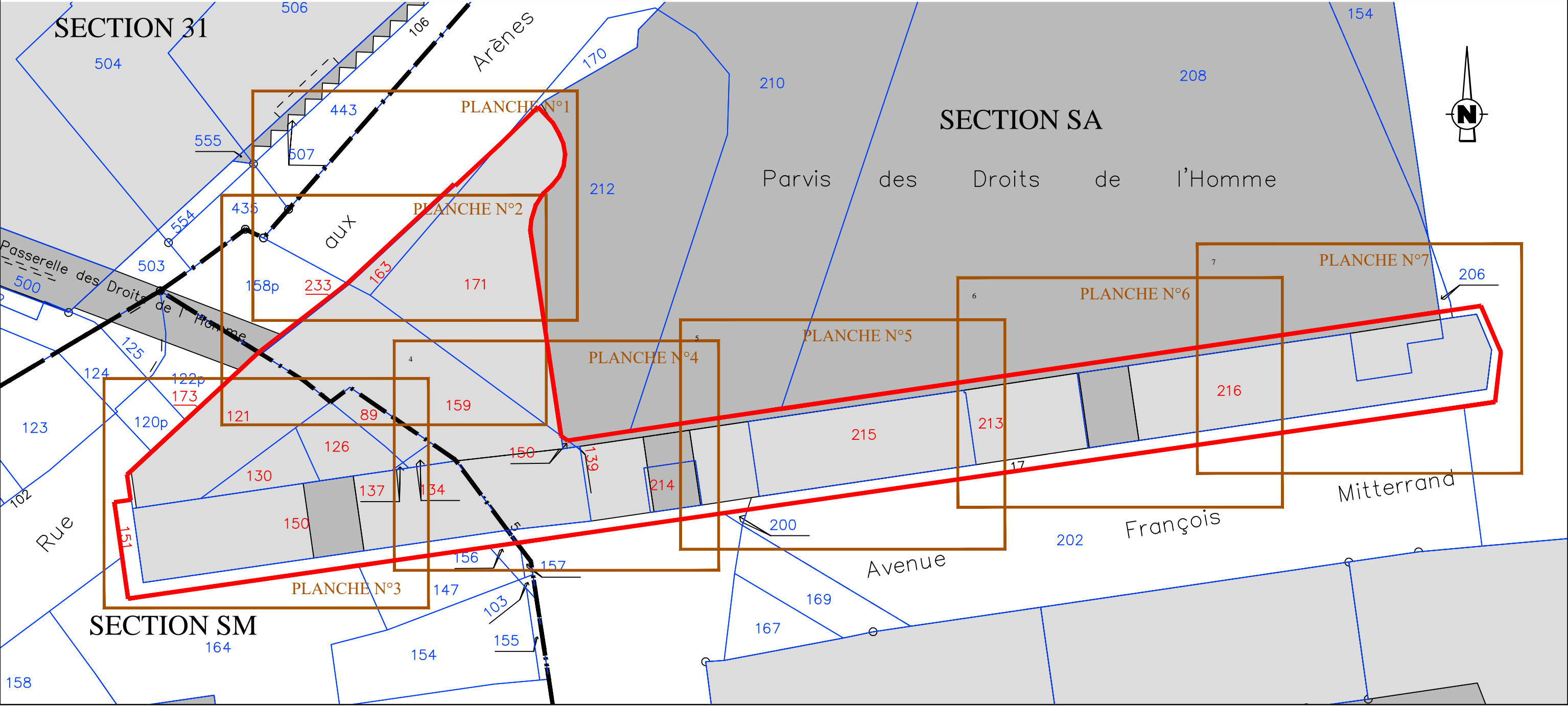
Rue aux Arènes - Avenue François Mitterrand

ZAC QUARTIER DE L'AMPHITHÉÂTRE

PLAN DE SITUATION

Esquisses Volumiques de l'Ensemble

Immobilier Complexe "La Halle"



CARPENTIER Olivier & MULLER Jean-Nicolas

SELARL de Géomètres-Experts Associés

Bureau principal:

41, route de Jouy  
57160 MOULINS-LES-METZ  
Tél:03.87.65.29.75

Bureau secondaire:

32, rue Charles Lepois  
54700 PONT-A-MOUSSON  
Tél:03.83.81.10.69

Site web: [www.carpentiermuller-geometre-expert.fr](http://www.carpentiermuller-geometre-expert.fr)  
E.mail: [contact@cm-ge.fr](mailto:contact@cm-ge.fr)



--- Limite parcellaire  
--- Limite volume



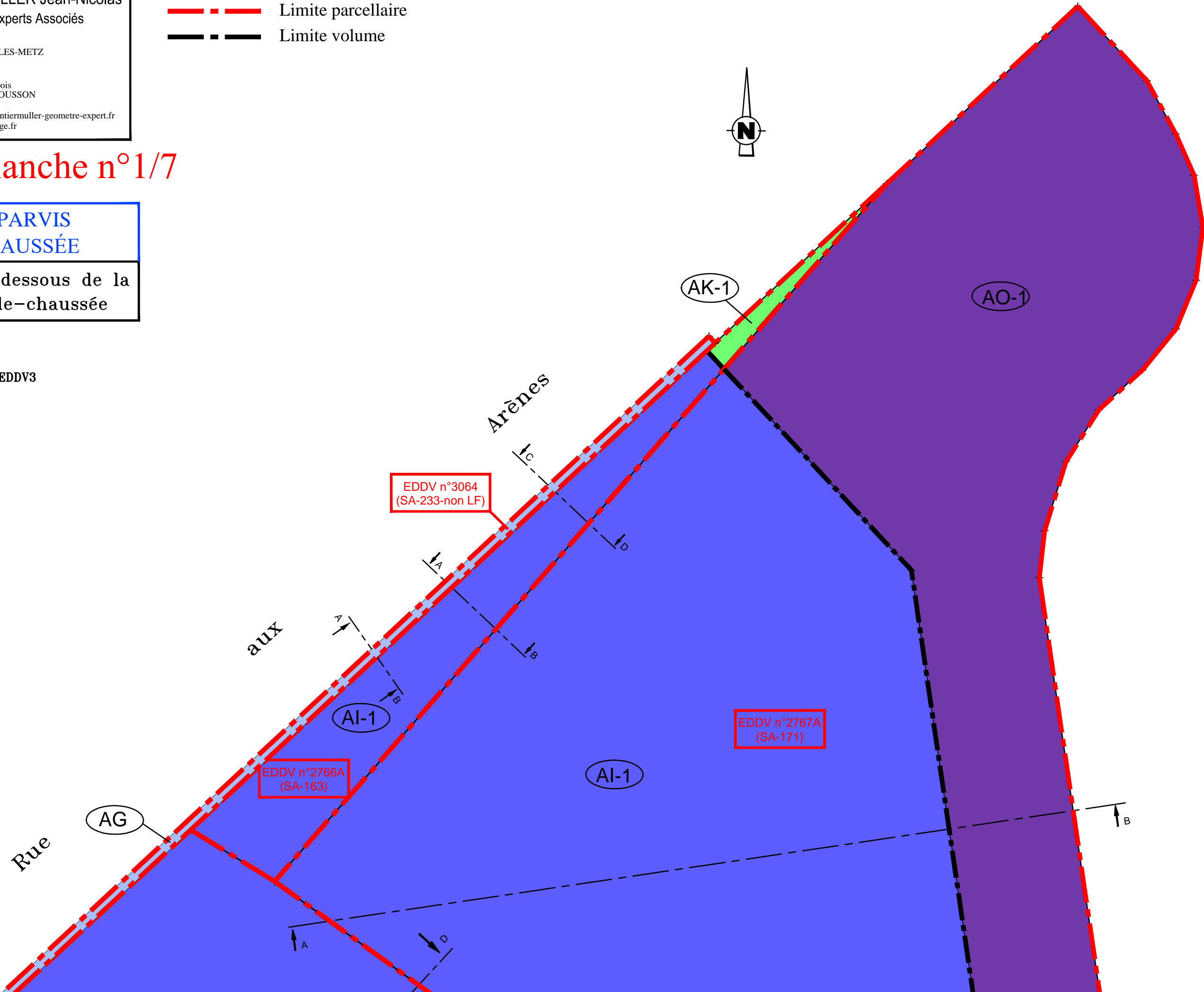
# Plan sit. : Planche n°1/7

DESSOUS PARVIS  
REZ-DE-CHAUSSÉE

1-Au niveau du dessous de la  
dalle du rez-de-chaussée

Echelle : 1/100

Dossier : 4132-LA HALLE-EDDV3



CARPENTIER Olivier & MULLER Jean-Nicolas

SELARL de Géomètres-Experts Associés

Bureau principal:

41, route de Jouy  
57160 MOULINS-LES-METZ  
Tél:03.87.65.29.75

Bureau secondaire:

32, rue Charles Lepois  
54700 PONT-A-MOUSSON  
Tél:03.83.81.10.69

Site web: www.carpentiermuller-geometre-expert.fr  
E.mail: contact@cm-ge.fr



Limite parcellaire



Limite volume



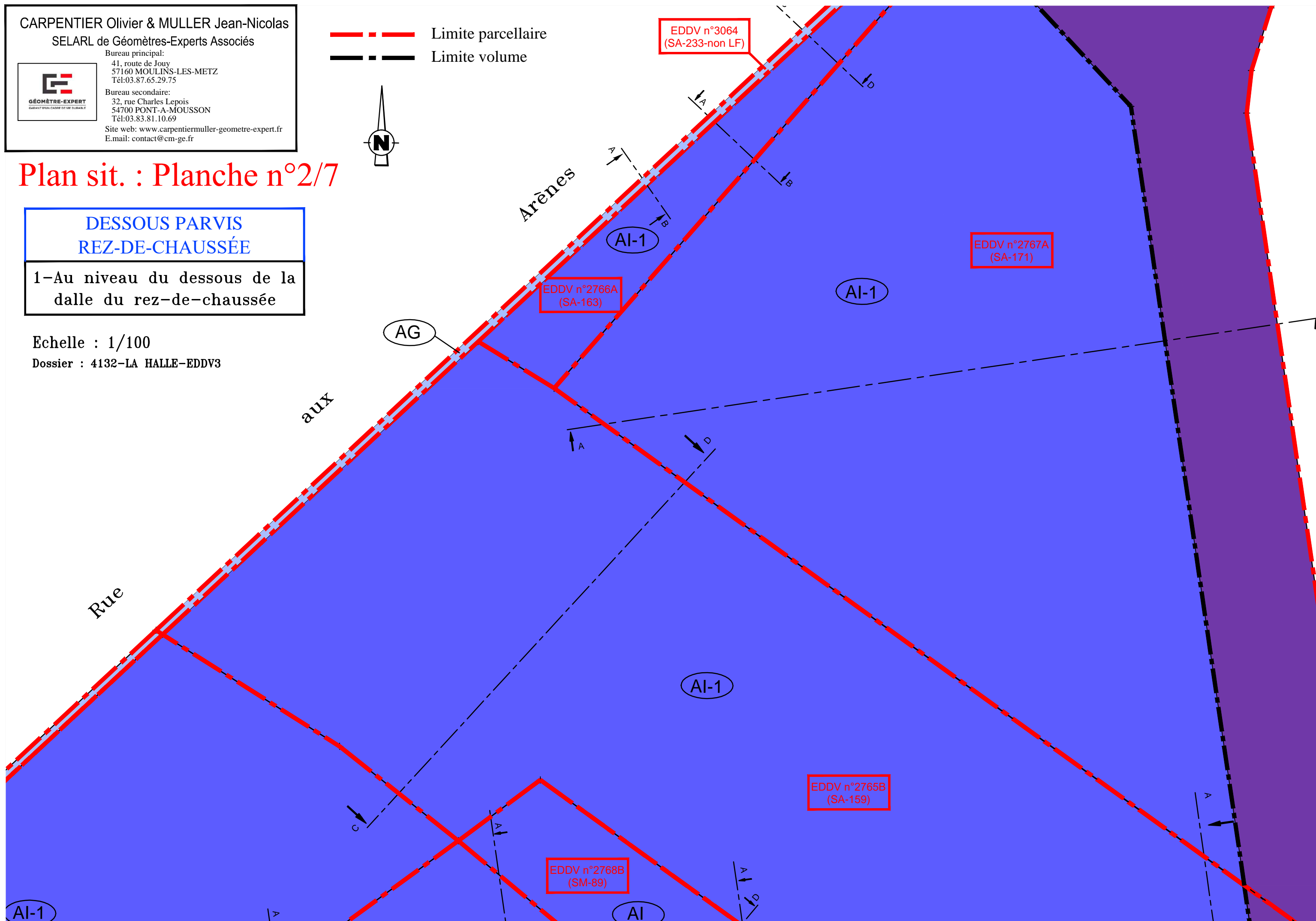
## Plan sit. : Planche n°2/7

DESSOUS PARVIS  
REZ-DE-CHAUSSÉE

1-Au niveau du dessous de la  
dalle du rez-de-chaussée

Echelle : 1/100

Dossier : 4132-LA HALLE-EDDV3



CARPENTIER Olivier & MULLER Jean-Nicolas

SELARL de Géomètres-Experts Associés

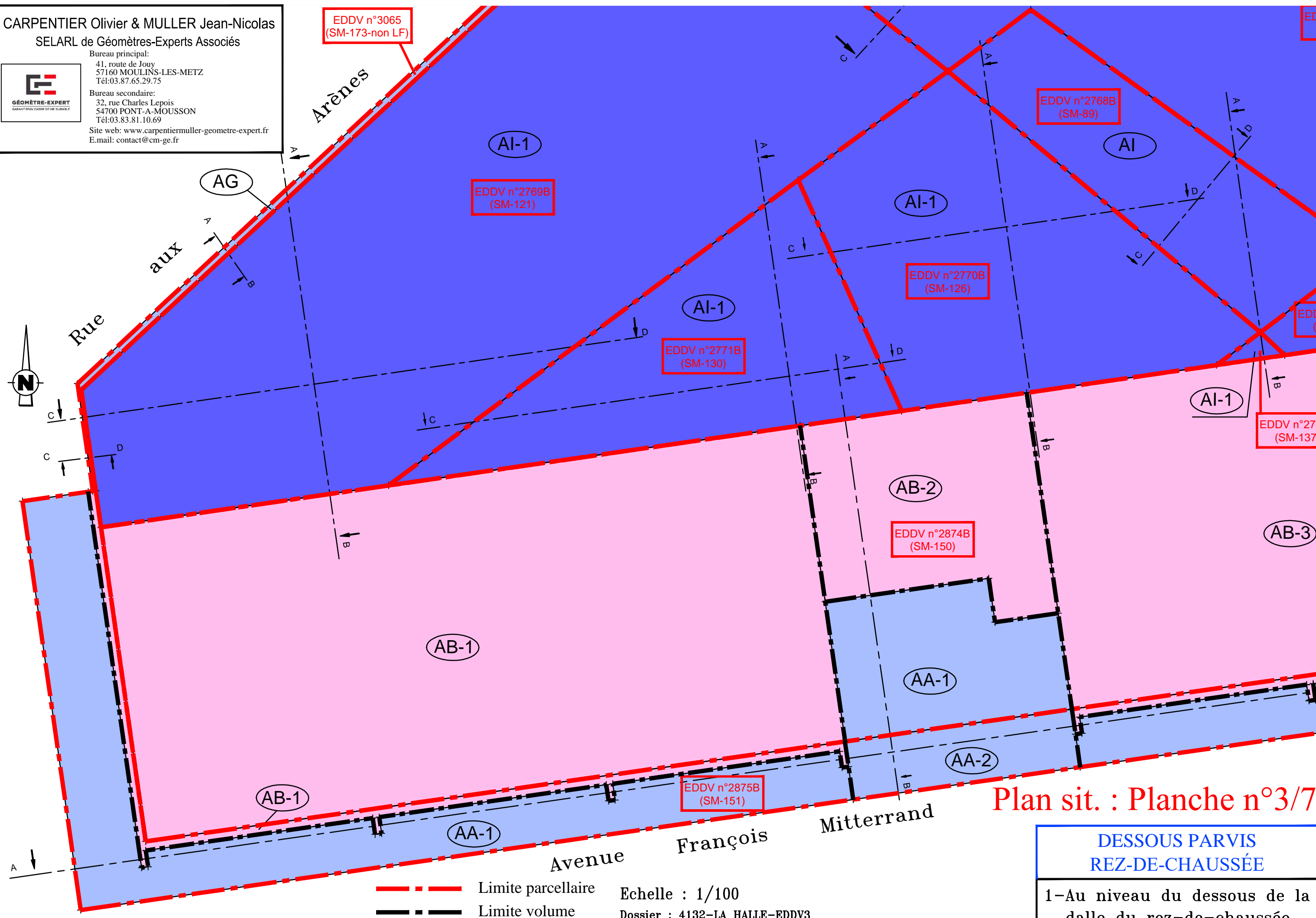
Bureau principal:

41, route de Jouy  
57160 MOULINS-LES-METZ  
Tél:03.87.65.29.75

Bureau secondaire:

32, rue Charles Lepois  
54700 PONT-A-MOUSSON  
Tél:03.83.81.10.69

Site web: www.carpentiermuller-geometre-expert.fr  
E.mail: contact@cm-ge.fr



--- Limite parcellaire  
--- Limite volume

Echelle : 1/100

Dossier : 4132-LA HALLE-EDDV3

Plan sit. : Planche n°3/7

DESSOUS PARVIS  
REZ-DE-CHAUSSÉE

1-Au niveau du dessous de la  
dalle du rez-de-chaussée

Plan sit. : Planche n°4/7

CARPENTIER Olivier & MULLER Jean-Nicolas  
SELARL de Géomètres-Experts Associés

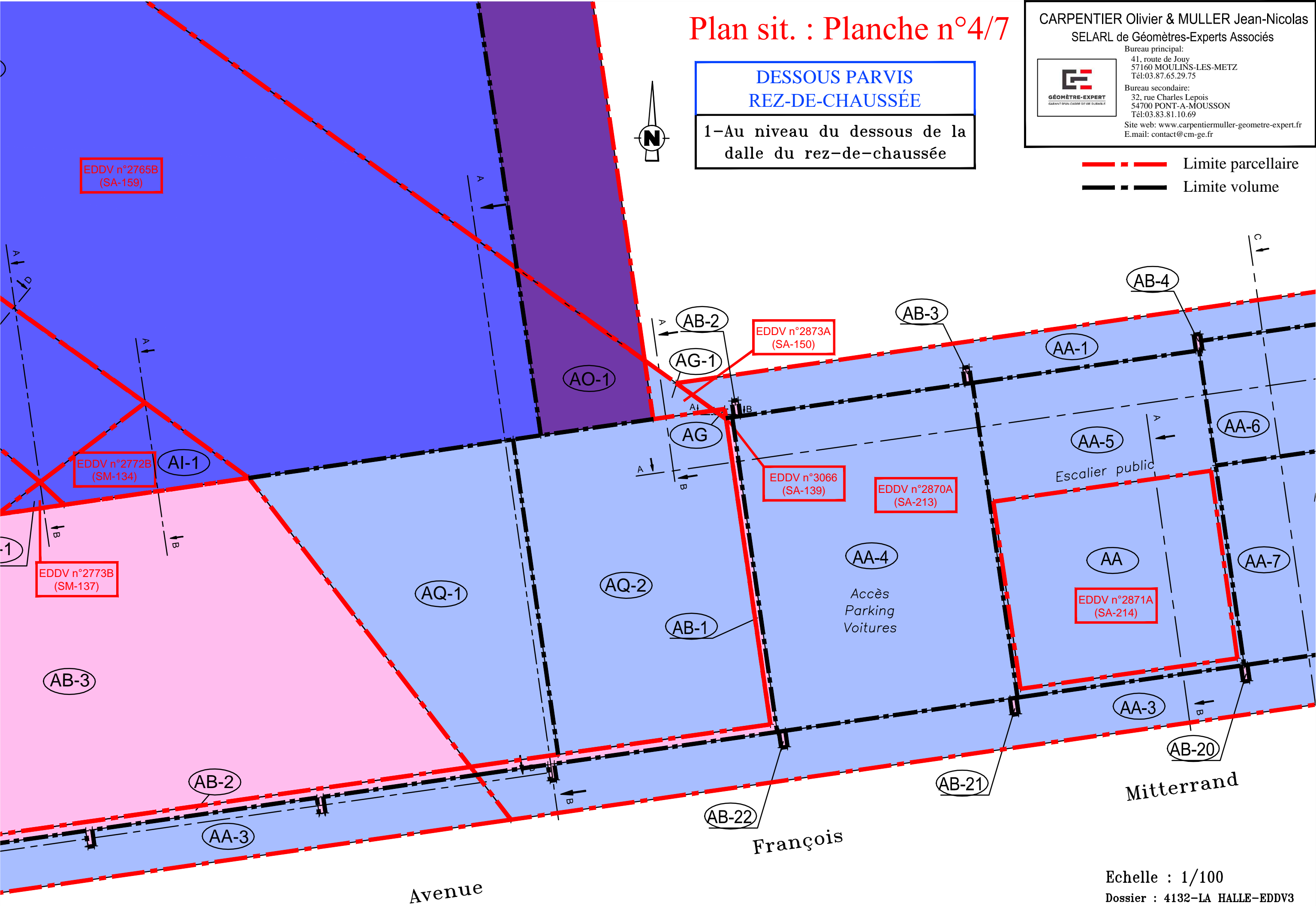


Bureau principal:  
41, route de Jouy  
57160 MOULINS-LES-METZ  
Tél:03.87.65.29.75  
Bureau secondaire:  
32, rue Charles Lepois  
54700 PONT-A-MOUSSON  
Tél:03.83.81.10.69  
Site web: www.carpentiermuller-geometre-expert.fr  
E.mail: contact@cm-ge.fr

DESSOUS PARVIS  
REZ-DE-CHAUSSÉE

1-Au niveau du dessous de la  
dalle du rez-de-chaussée

--- Limite parcellaire  
- - - Limite volume



Echelle : 1/100

Dossier : 4132-LA HALLE-EDDV3



CARPENTIER Olivier & MULLER Jean-Nicolas

SELARL de Géomètres-Experts Associés

Bureau principal:

41, route de Jouy  
57160 MOULINS-LES-METZ  
Tél:03.87.65.29.75

Bureau secondaire:

32, rue Charles Lepois  
54700 PONT-A-MOUSSON  
Tél:03.83.81.10.69

Site web: www.carpentiermuller-geometre-expert.fr  
E.mail: contact@cm-ge.fr



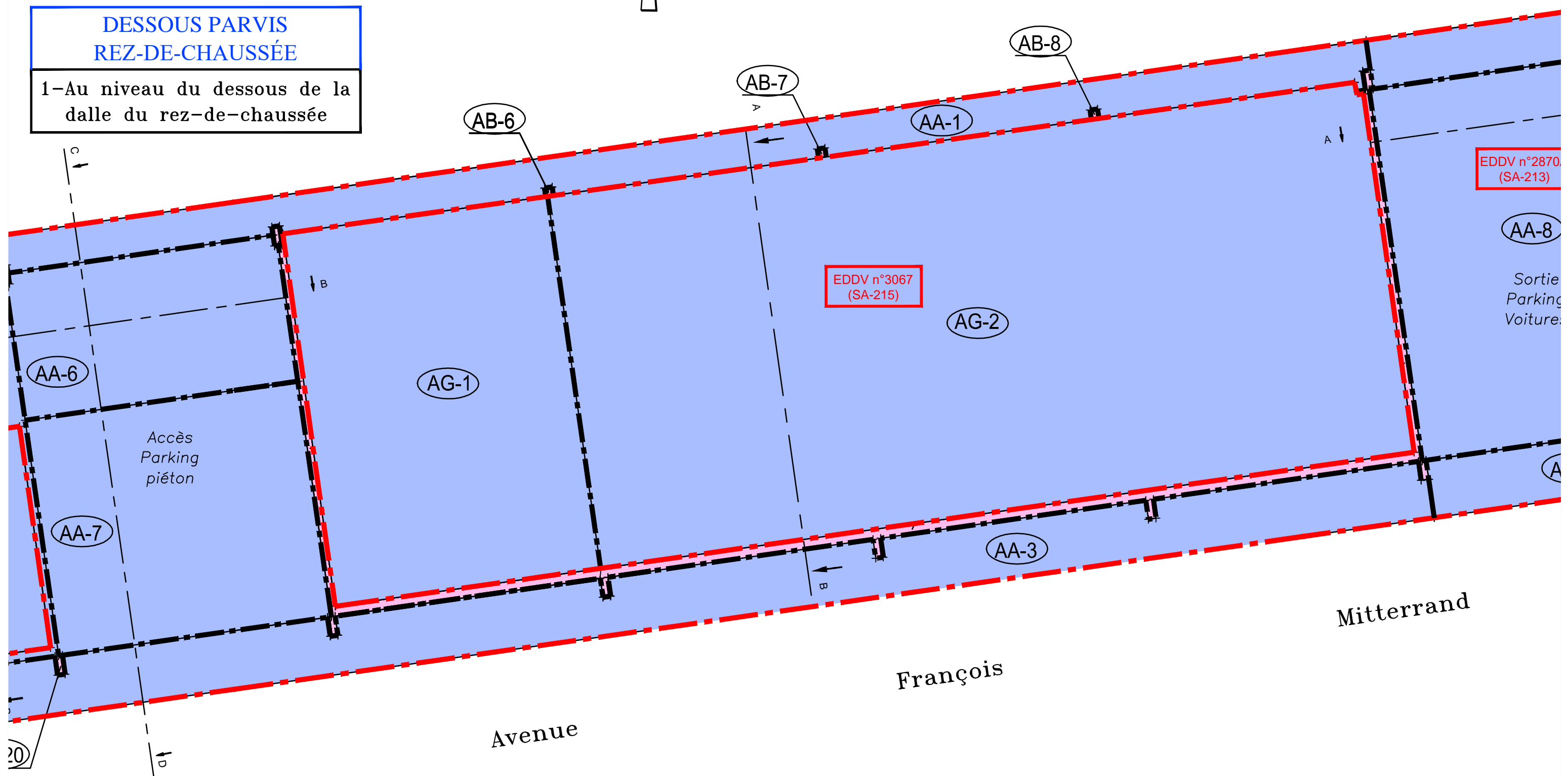
--- Limite parcellaire

--- Limite volume

## Plan sit. : Planche n°5/7

DESSOUS PARVIS  
REZ-DE-CHAUSSÉE

1-Au niveau du dessous de la  
dalle du rez-de-chaussée



Echelle : 1/100

Dossier : 4132-LA HALLE-EDDV3

Echelle : 1/100

Dossier : 4132-LA HALLE-EDDV3



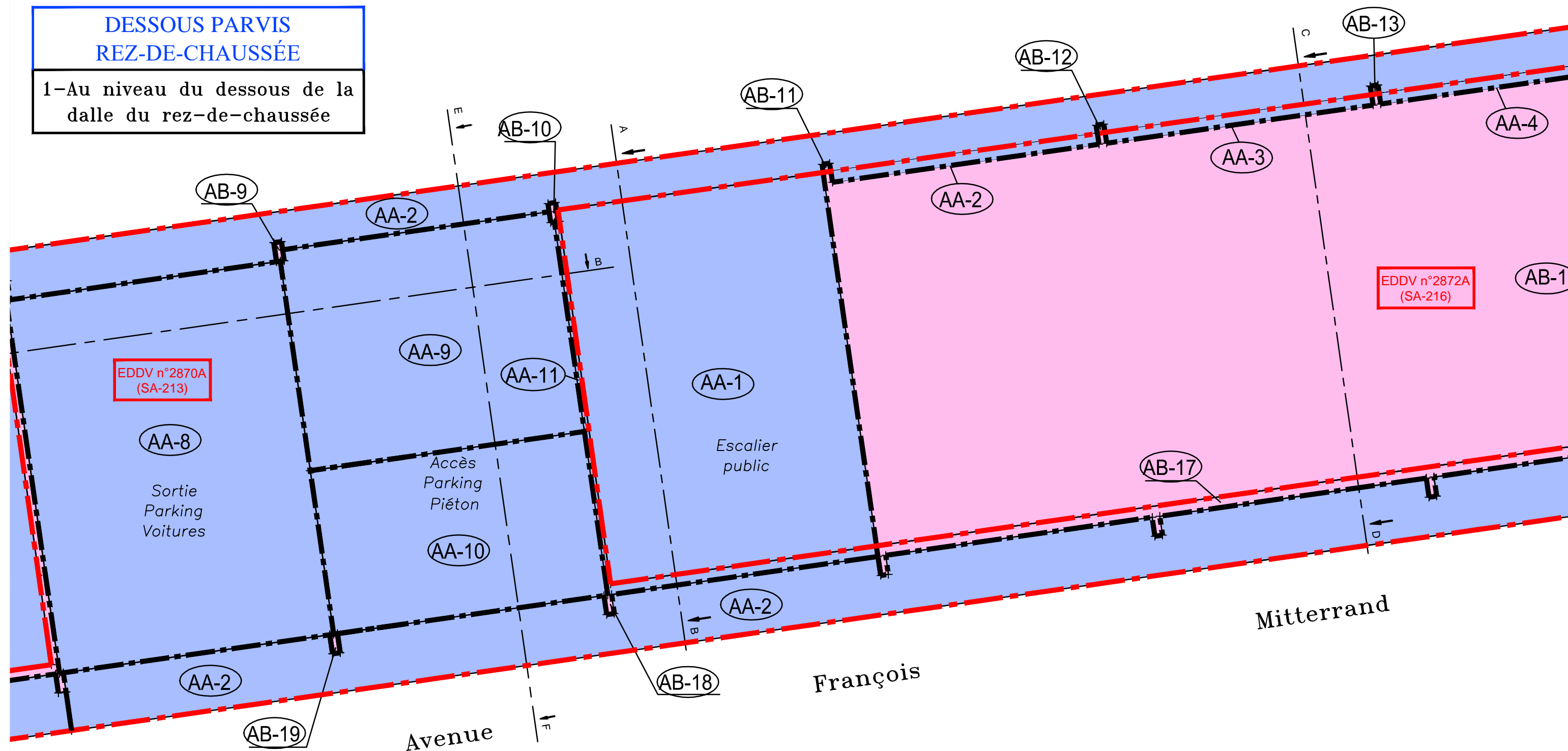
--- Limite parcellaire  
- - - Limite volume



## Plan sit. : Planche n°6/7

DESSOUS PARVIS  
REZ-DE-CHAUSSÉE

1-Au niveau du dessous de la  
dalle du rez-de-chaussée





--- Limite parcellaire

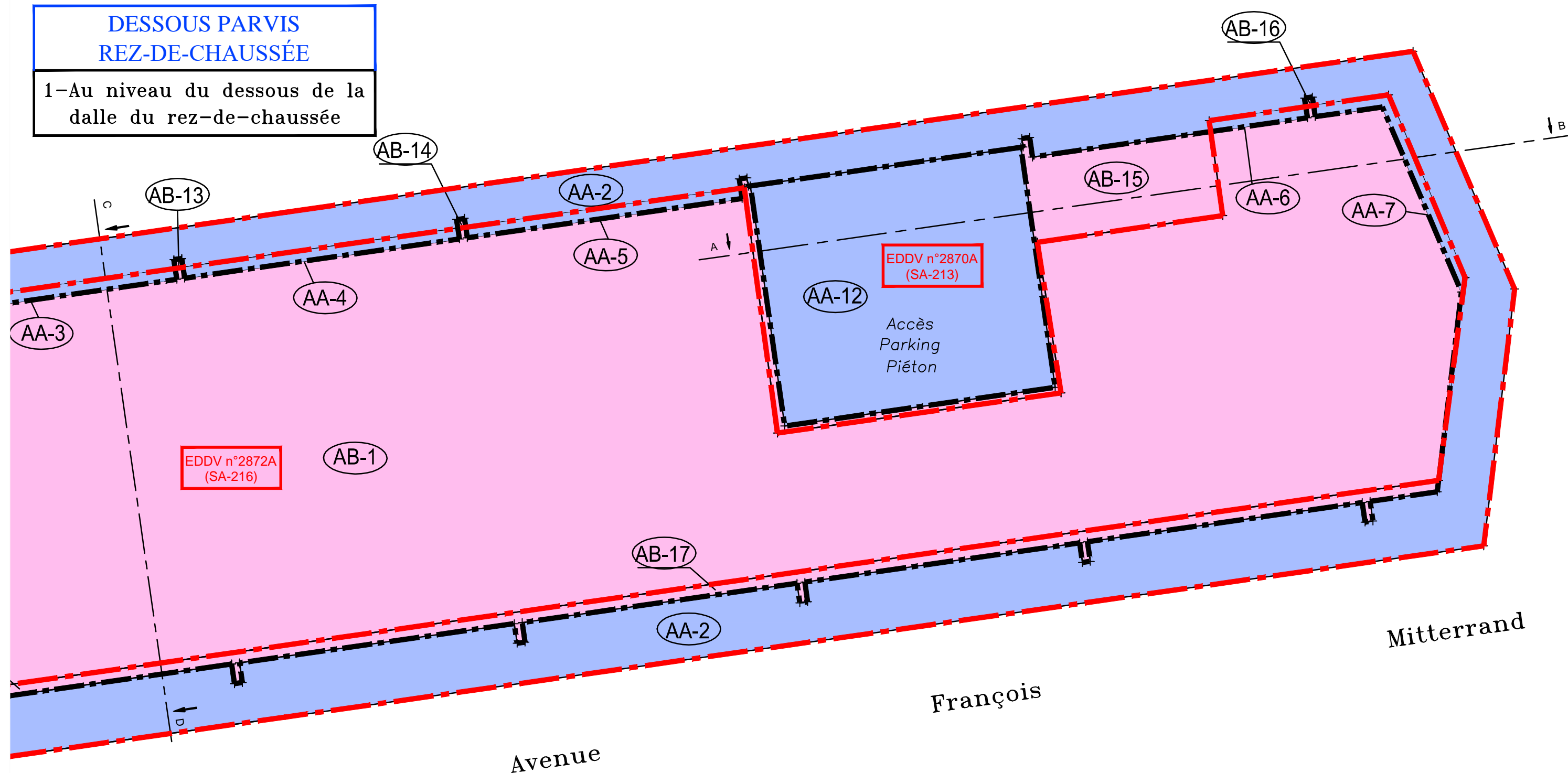
--- Limite volume



## Plan sit. : Planche n°7/8

DESSOUS PARVIS  
REZ-DE-CHAUSSÉE

1-Au niveau du dessous de la  
dalle du rez-de-chaussée



Echelle : 1/100

Dossier : 4132-LA HALLE-EDDV3

Echelle : 1/100

Dossier : 4132-LA HALLE-EDDV3



CARPENTIER Olivier & MULLER Jean-Nicolas

SELARL de Géomètres-Experts Associés



Bureau principal:  
41, route de Jouy  
57160 MOULINS-LES-METZ  
Tél:03.87.65.29.75

Bureau secondaire:  
32, rue Charles Lepois  
54700 PONT-A-MOUSSON  
Tél:03.83.81.10.69

Site web: [www.carpentiermuller-geometre-expert.fr](http://www.carpentiermuller-geometre-expert.fr)  
E.mail: [contact@cm-ge.fr](mailto:contact@cm-ge.fr)

--- Limite parcellaire  
--- Limite volume



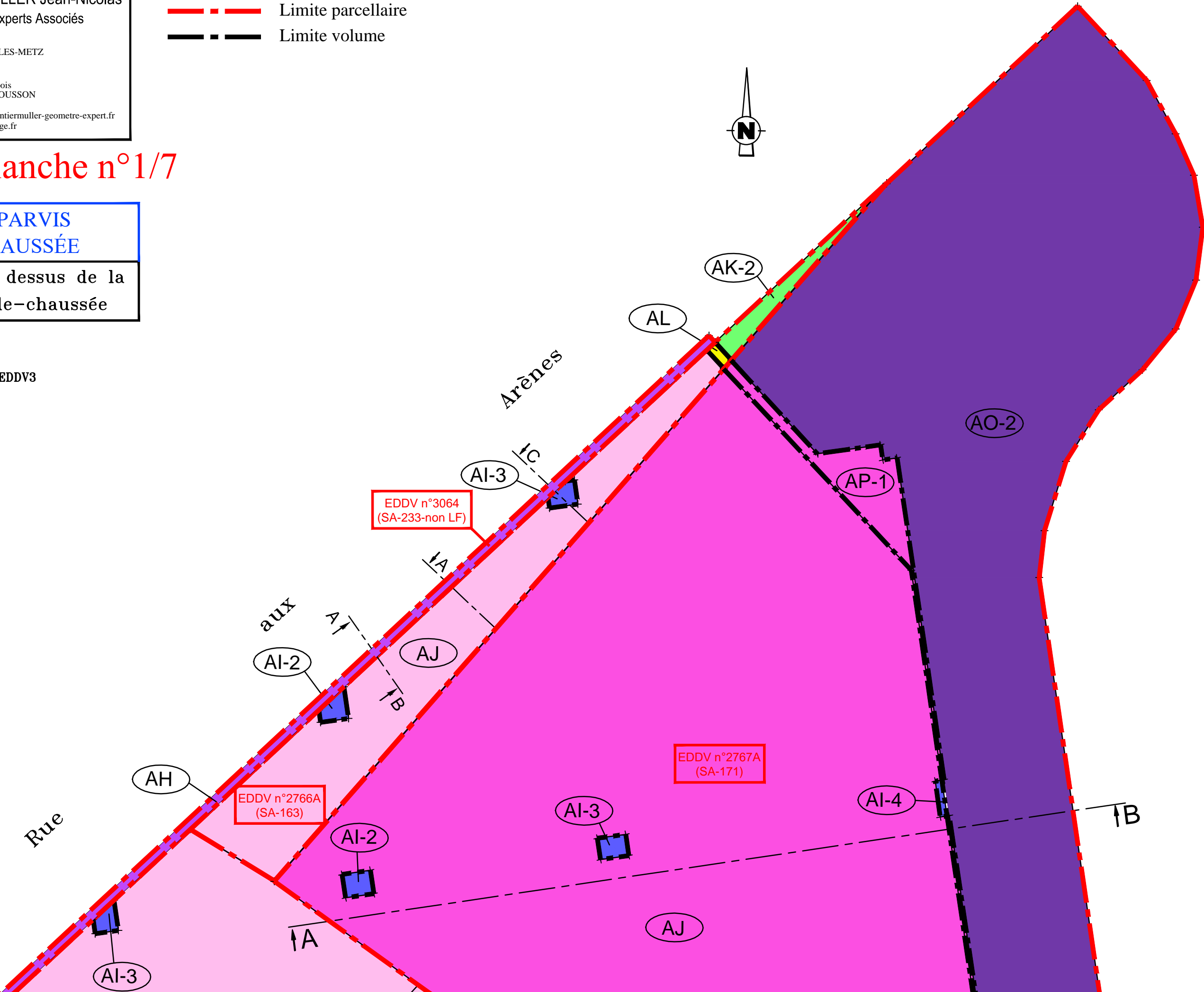
# Plan sit. : Planche n°1/7

DESSOUS PARVIS  
REZ-DE-CHAUSSÉE

2-Au niveau du dessus de la  
dalle du rez-de-chaussée

Echelle : 1/100

Dossier : 4132-LA HALLE-EDDV3



CARPENTIER Olivier & MULLER Jean-Nicolas

SELARL de Géomètres-Experts Associés

Bureau principal:

41, route de Jouy  
57160 MOULINS-LES-METZ  
Tél:03.87.65.29.75

Bureau secondaire:

32, rue Charles Lepois  
54700 PONT-A-MOUSSON  
Tél:03.83.81.10.69

Site web: www.carpentiermuller-geometre-expert.fr  
E.mail: contact@cm-ge.fr



--- Limite parcellaire  
--- Limite volume



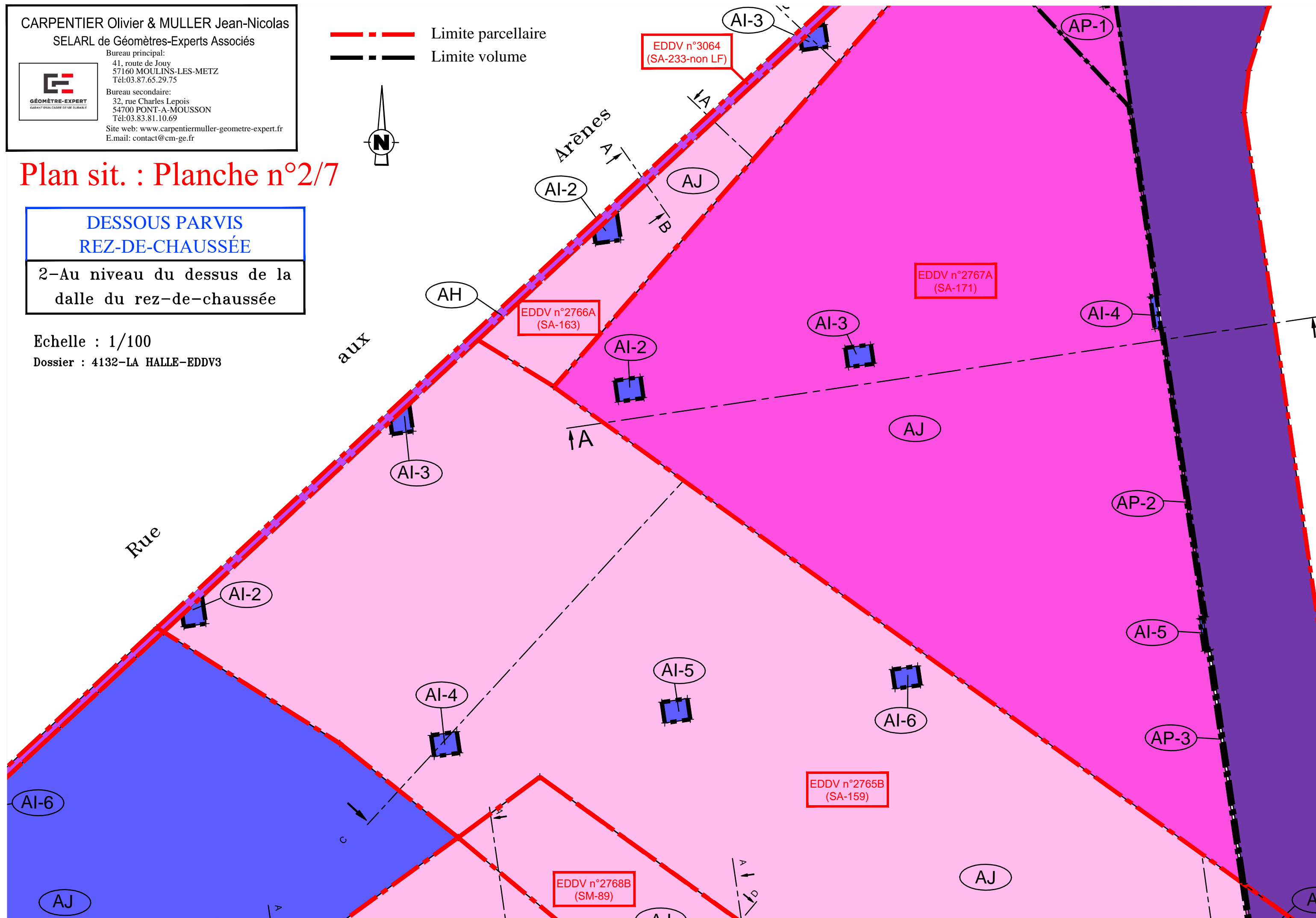
## Plan sit. : Planche n°2/7

DESSOUS PARVIS  
REZ-DE-CHAUSSÉE

2-Au niveau du dessus de la  
dalle du rez-de-chaussée

Echelle : 1/100

Dossier : 4132-LA HALLE-EDDV3



2-Au niveau du dessus de la dalle du rez-de-chaussée

# Plan sit. : Planche n°4/7

DESSOUS PARVIS  
REZ-DE-CHAUSSÉE

2-Au niveau du dessus de la  
dalle du rez-de-chaussée

CARPENTIER Olivier & MULLER Jean-Nicolas

SELARL de Géomètres-Experts Associés

Bureau principal:

41, route de Jouy  
57160 MOULINS-LES-METZ  
Tél:03.87.65.29.75

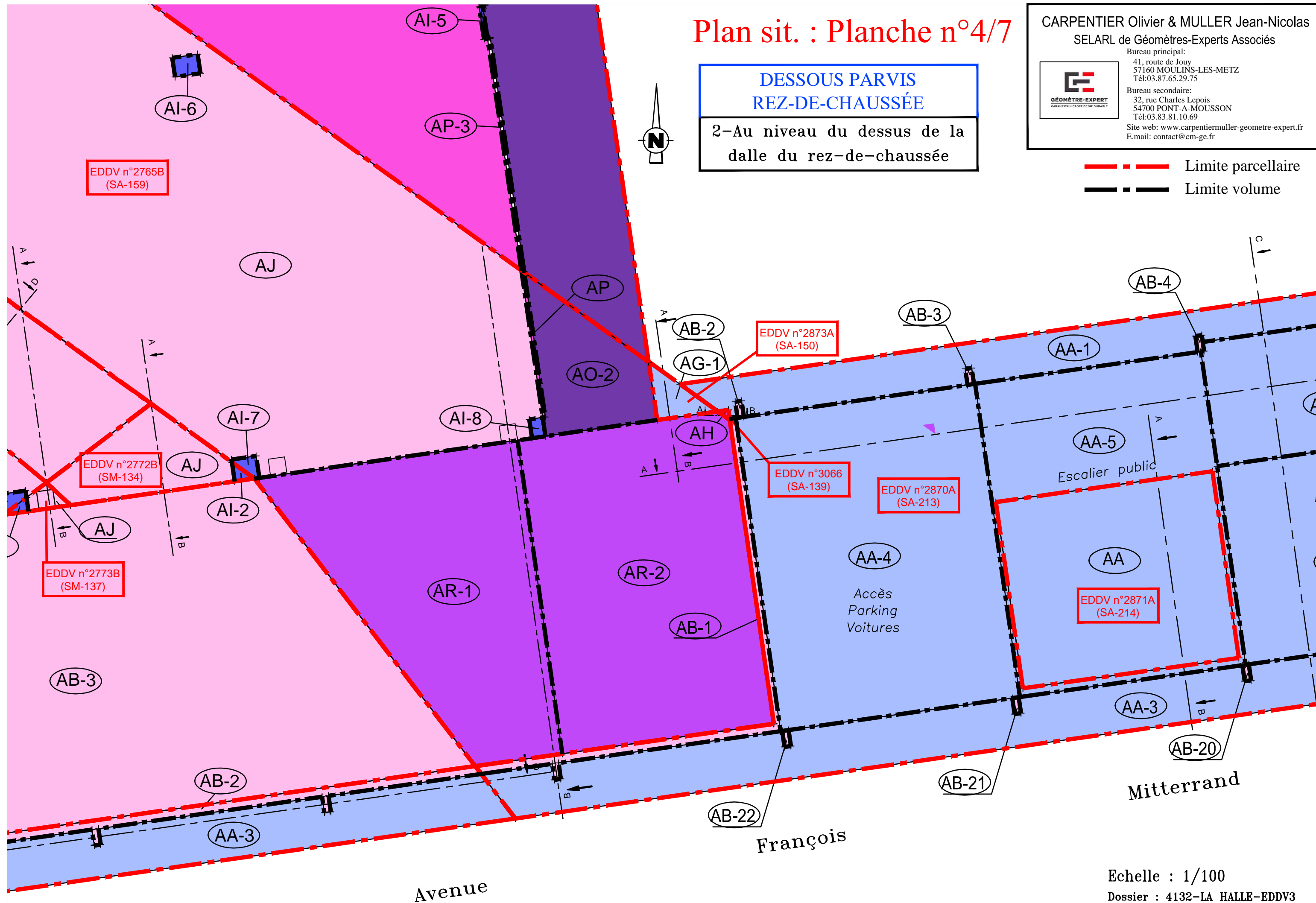
Bureau secondaire:

32, rue Charles Lepois  
54700 PONT-A-MOUSSON  
Tél:03.83.81.10.69

Site web: www.carpentiermuller-geometre-expert.fr  
E.mail: contact@cm-ge.fr



--- Limite parcellaire  
- - - Limite volume



Echelle : 1/100

Dossier : 4132-LA HALLE-EDDV3



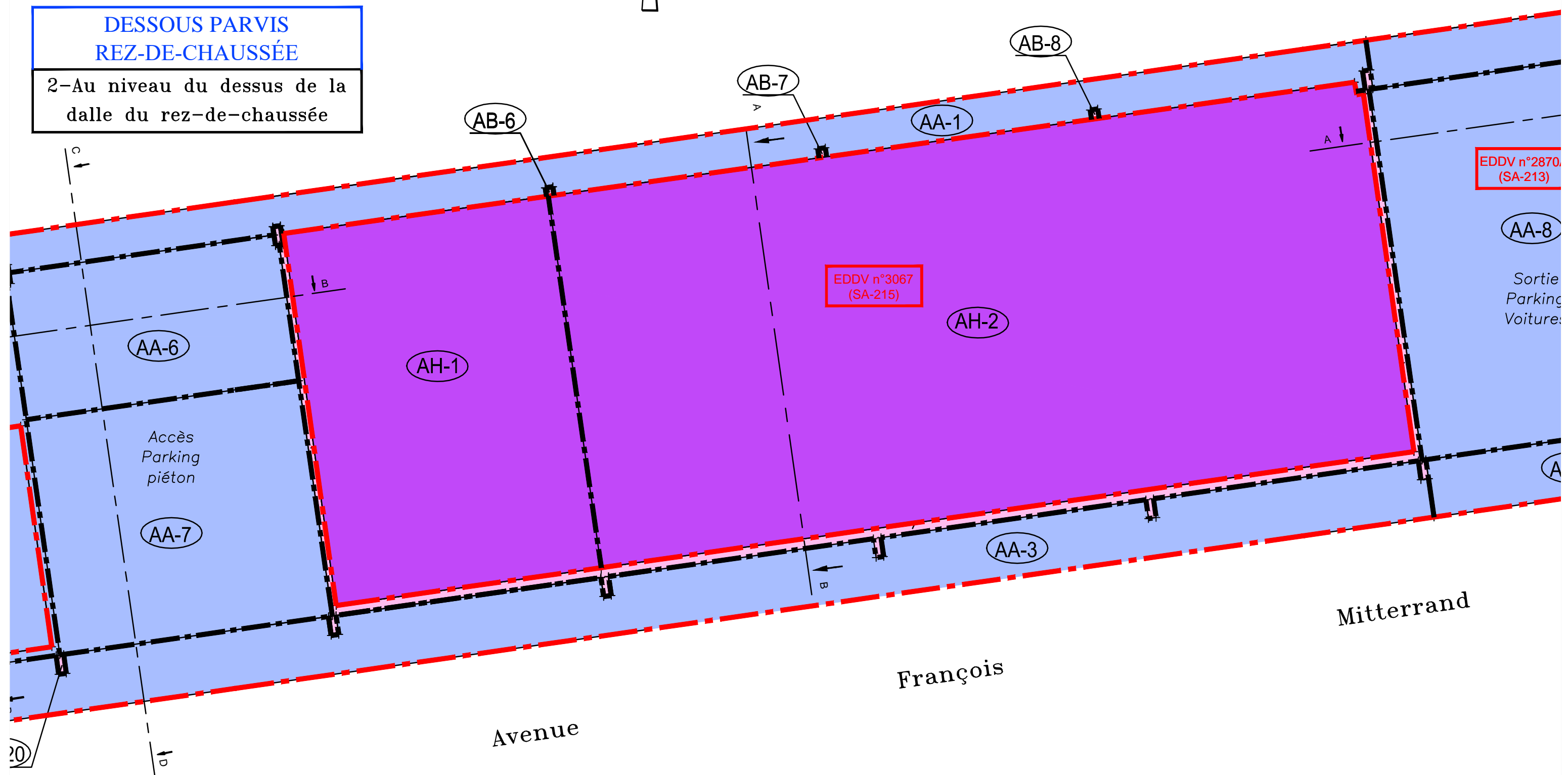
--- Limite parcellaire

--- Limite volume

## Plan sit. : Planche n°5/7

DESSOUS PARVIS  
REZ-DE-CHAUSSÉE

2-Au niveau du dessus de la  
dalle du rez-de-chaussée



Echelle : 1/100

Dossier : 4132-LA HALLE-EDDV3

Echelle : 1/100

Dossier : 4132-LA HALLE-EDDV3





--- Limite parcellaire

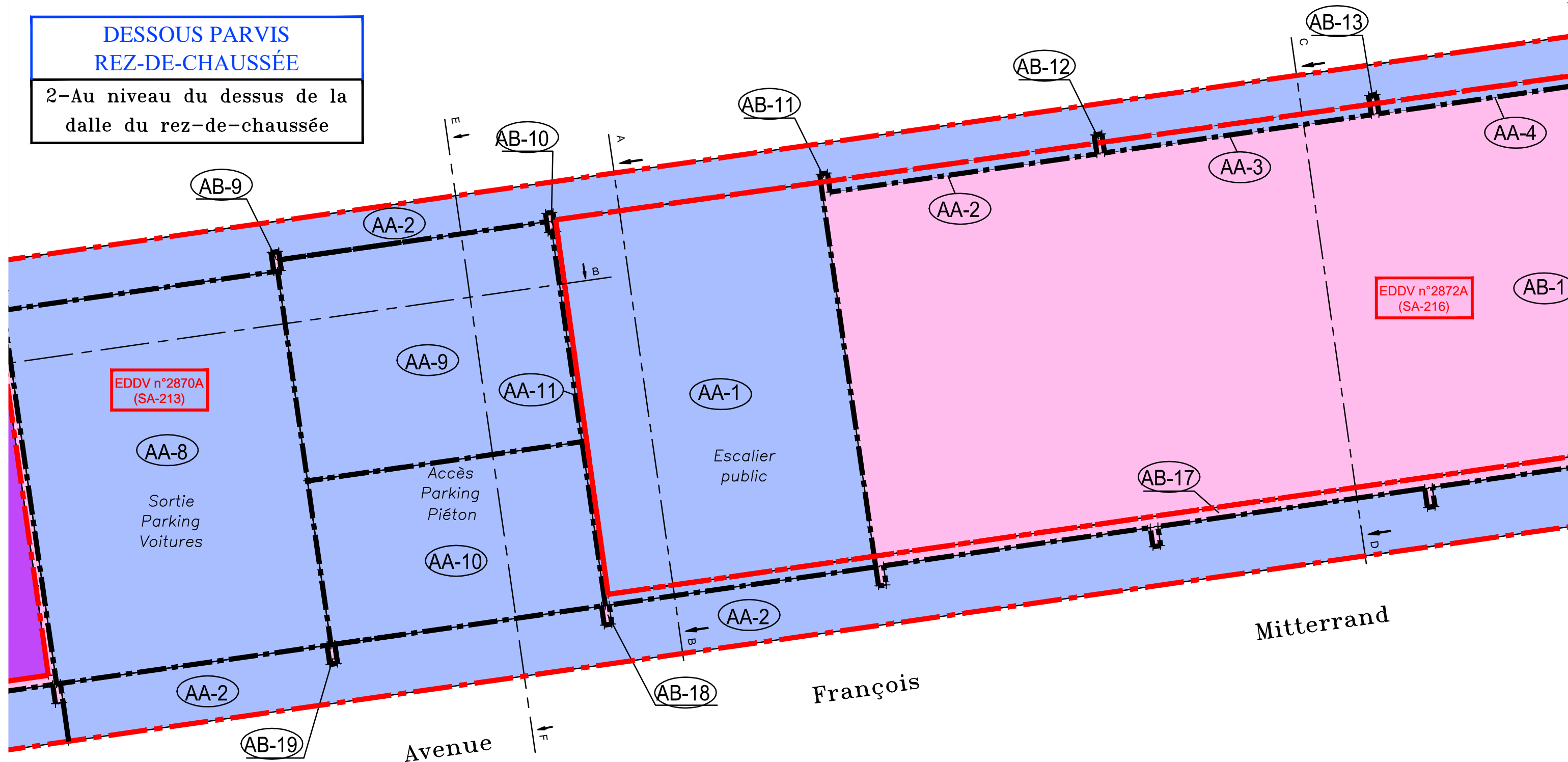
--- Limite volume



## Plan sit. : Planche n°6/7

DESSOUS PARVIS  
REZ-DE-CHAUSSÉE

2-Au niveau du dessus de la  
dalle du rez-de-chaussée



Echelle : 1/100

Dossier : 4132-LA HALLE-EDDV3

Echelle : 1/100

Dossier : 4132-LA HALLE-EDDV3



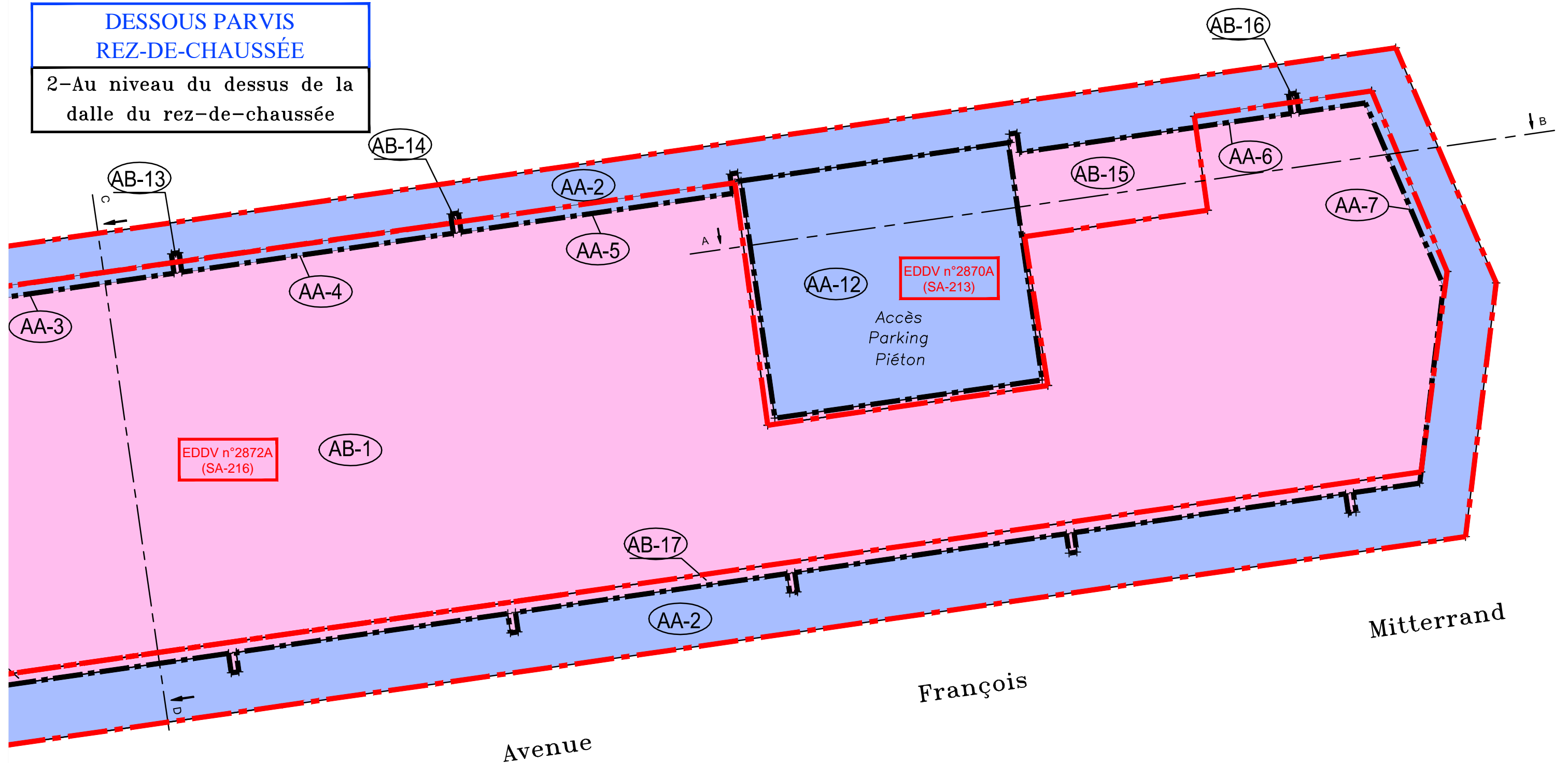
--- Limite parcellaire  
- - - Limite volume



## Plan sit. : Planche n°7/8

DESSOUS PARVIS  
REZ-DE-CHAUSSÉE

2-Au niveau du dessus de la  
dalle du rez-de-chaussée



Echelle : 1/100

Dossier : 4132-LA HALLE-EDDV3

Echelle : 1/100

Dossier : 4132-LA HALLE-EDDV3

CARPENTIER Olivier & MULLER Jean-Nicolas

SELARL de Géomètres-Experts Associés

Bureau principal:

41, route de Jouy

57160 MOULINS-LES-METZ

Tél:03.87.65.29.75

Bureau secondaire:

32, rue Charles Lepois

54700 PONT-A-MOUSSON

Tél:03.83.81.10.69

Site web: [www.carpentiermuller-geometre-expert.fr](http://www.carpentiermuller-geometre-expert.fr)

E.mail: [contact@cm-ge.fr](mailto:contact@cm-ge.fr)

GÉOMÈTRE-EXPERT

GARANT D'UN CADRE DE VIE DURABLE

Limite parcellaire

Limite volume



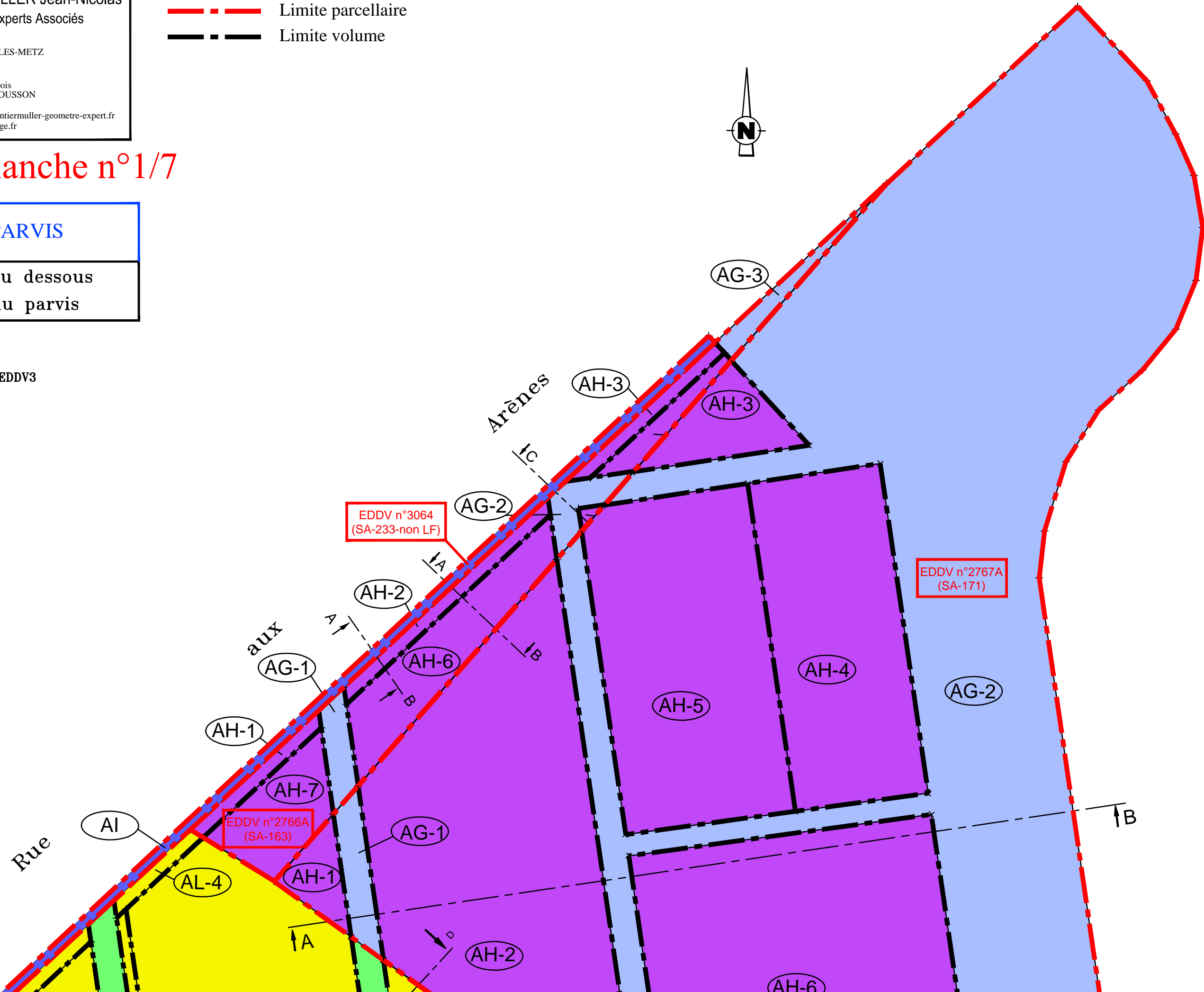
Plan sit. : Planche n°1/7

REZ-DE-PARVIS

1-Au niveau du dessous  
de la dalle du parvis

Echelle : 1/100

Dossier : 4132-LA HALLE-EDDV3





CARPENTIER Olivier & MULLER Jean-Nicolas

SELARL de Géomètres-Experts Associés

Bureau principal:

41, route de Jouy  
57160 MOULINS-LES-METZ  
Tél:03.87.65.29.75

Bureau secondaire:

32, rue Charles Lepois  
54700 PONT-A-MOUSSON  
Tél:03.83.81.10.69

Site web: www.carpentiermuller-geometre-expert.fr  
E.mail: contact@cm-ge.fr



--- Limite parcellaire  
--- Limite volume



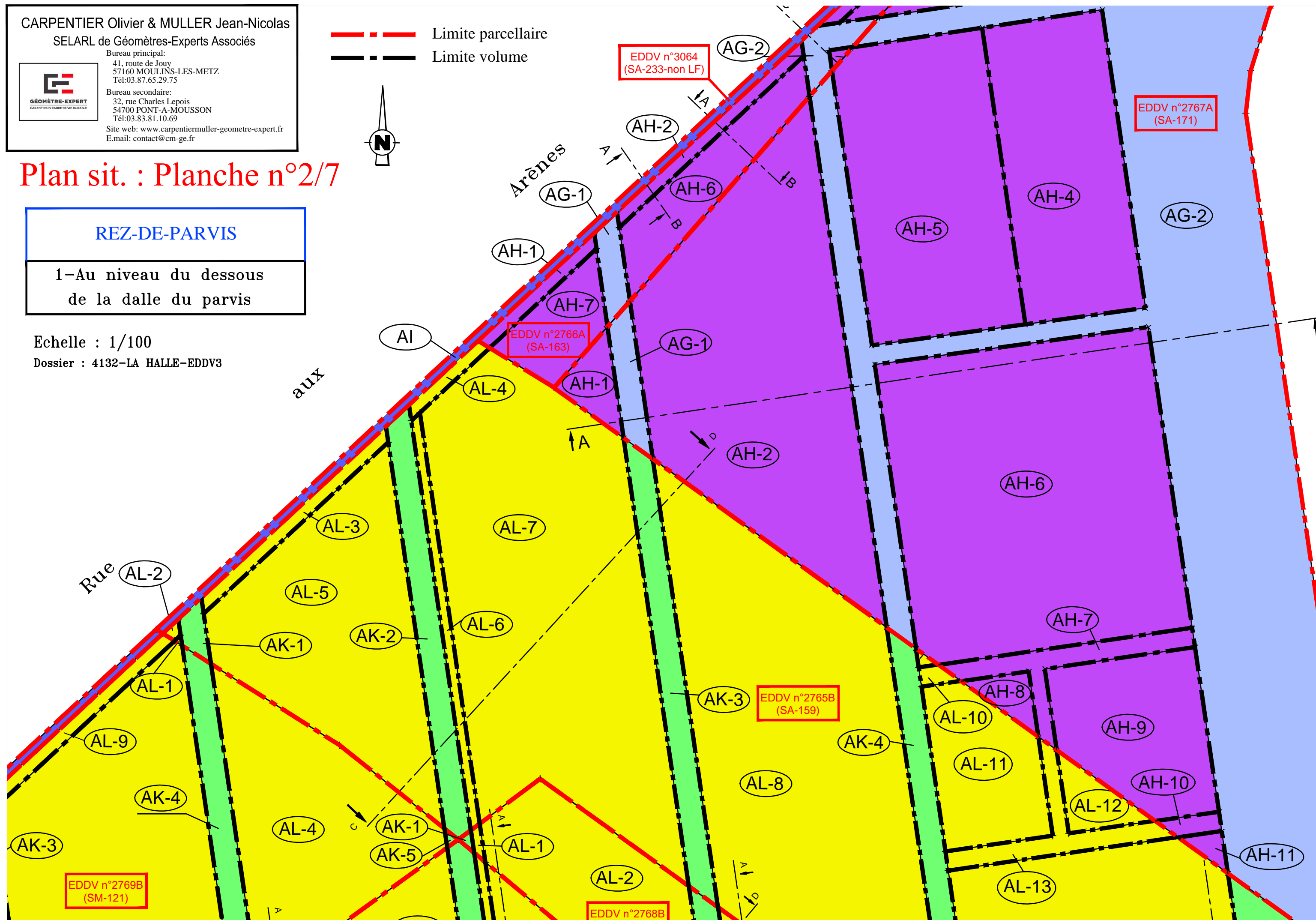
## Plan sit. : Planche n°2/7

REZ-DE-PARVIS

1-Au niveau du dessous  
de la dalle du parvis

Echelle : 1/100

Dossier : 4132-LA HALLE-EDDV3



CARPENTIER Olivier & MULLER Jean-Nicolas

SELARL de Géomètres-Experts Associés

Bureau principal:

41, route de Jouy  
57160 MOULINS-LES-METZ  
Tél:03.87.65.29.75

Bureau secondaire:

32, rue Charles Lepois  
54700 PONT-A-MOUSSON  
Tél:03.83.81.10.69

Site web: www.carpentiermuller-geometre-expert.fr  
E.mail: contact@cm-ge.fr



EDDV n°3065  
(SM-173) à créer

EDDV n°2769B  
(SM-121)

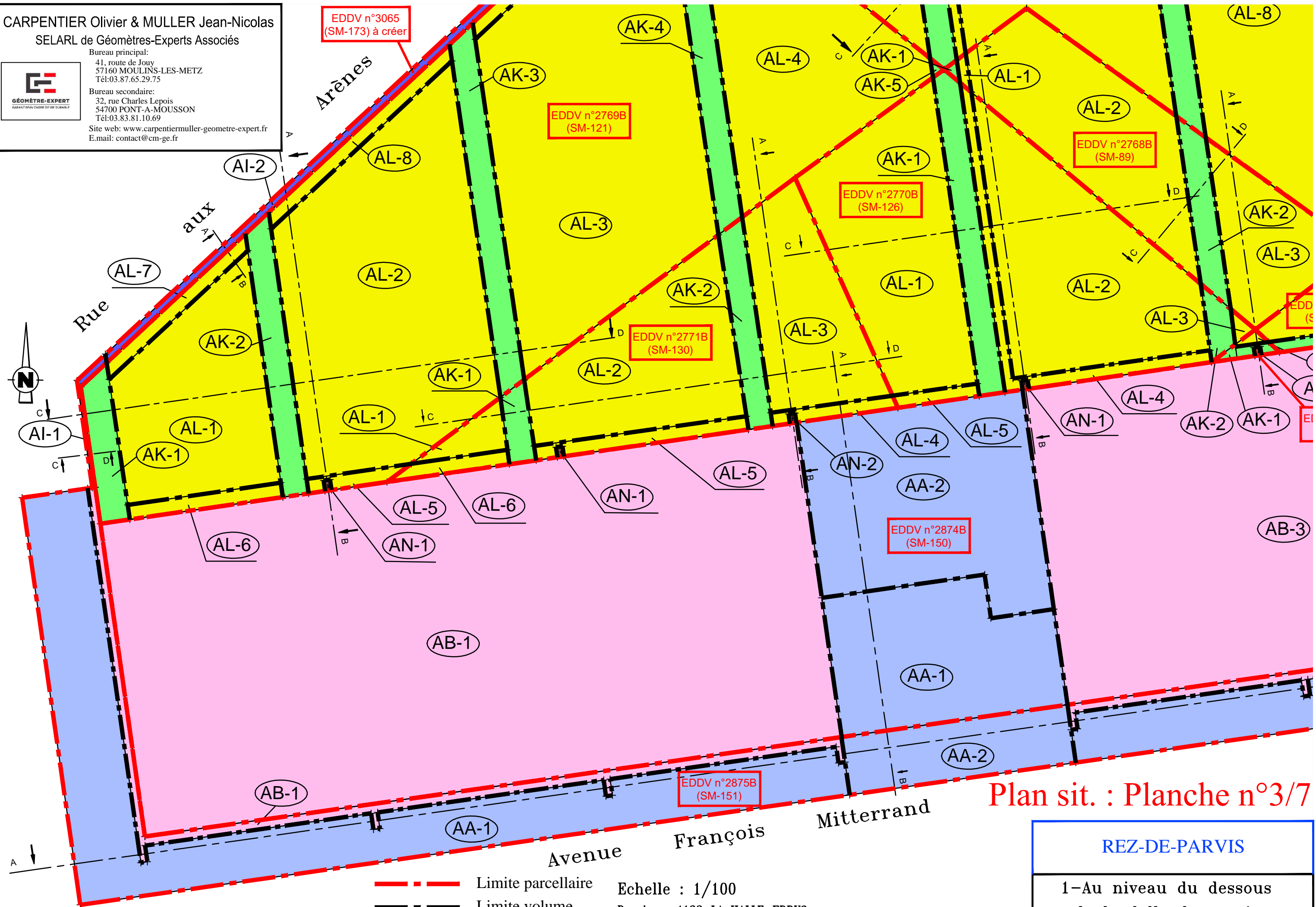
EDDV n°2770B  
(SM-126)

EDDV n°2768B  
(SM-89)

EDDV n°2771B  
(SM-130)

EDDV n°2874B  
(SM-150)

EDDV n°2875B  
(SM-151)



Plan sit. : Planche n°3/7

REZ-DE-PARVIS

1-Au niveau du dessous  
de la dalle du parvis

--- Limite parcellaire  
--- Limite volume

Echelle : 1/100

Dossier : 4132-LA HALLE-EDDV3

# Plan sit. : Planche n°4/7

CARPENTIER Olivier & MULLER Jean-Nicolas  
SELARL de Géomètres-Experts Associés

Bureau principal:  
41, route de Jouy  
57160 MOULINS-LES-METZ  
Tél: 03.87.65.29.75

Bureau secondaire:  
32, rue Charles Lepois  
54700 PONT-A-MOUSSON  
Tél: 03.83.81.10.69

Site web: [www.carpentiermuller-geometre-expert.fr](http://www.carpentiermuller-geometre-expert.fr)  
E.mail: [contact@cm-ge.fr](mailto:contact@cm-ge.fr)

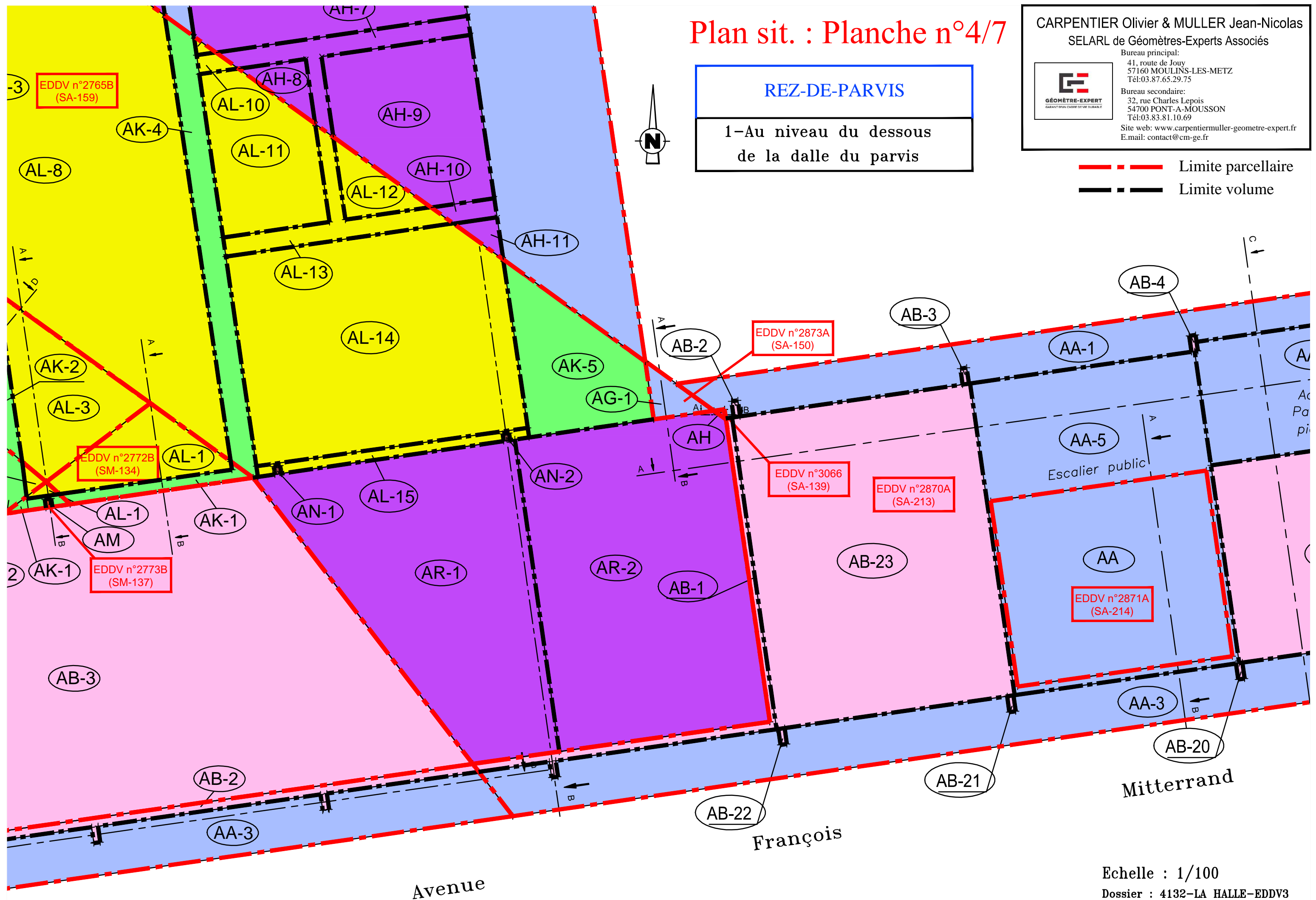
**GÉOMÈTRE-EXPERT**  
GARANT DU CADRE DE VIE DURABLE

## REZ-DE-PARVIS

1-Au niveau du dessous  
de la dalle du parvis



--- Limite parcellaire  
- - - Limite volume



Echelle : 1/100

Dossier : 4132-LA HALLE-EDDV3



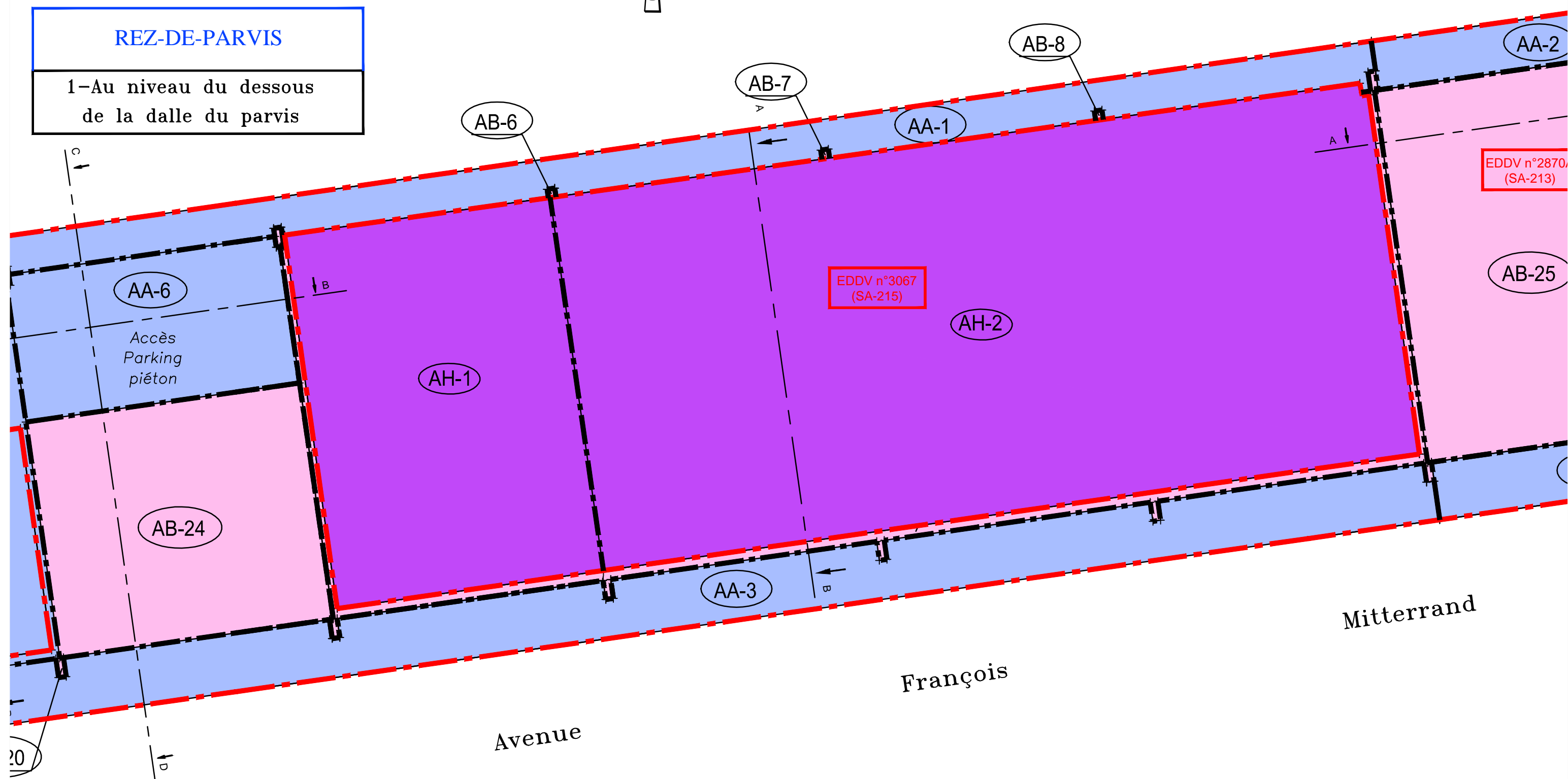
--- Limite parcellaire

--- Limite volume

## Plan sit. : Planche n°5/7

REZ-DE-PARVIS

1-Au niveau du dessous  
de la dalle du parvis



Echelle : 1/100

Dossier : 4132-LA HALLE-EDDV3

Echelle : 1/100

Dossier : 4132-LA HALLE-EDDV3





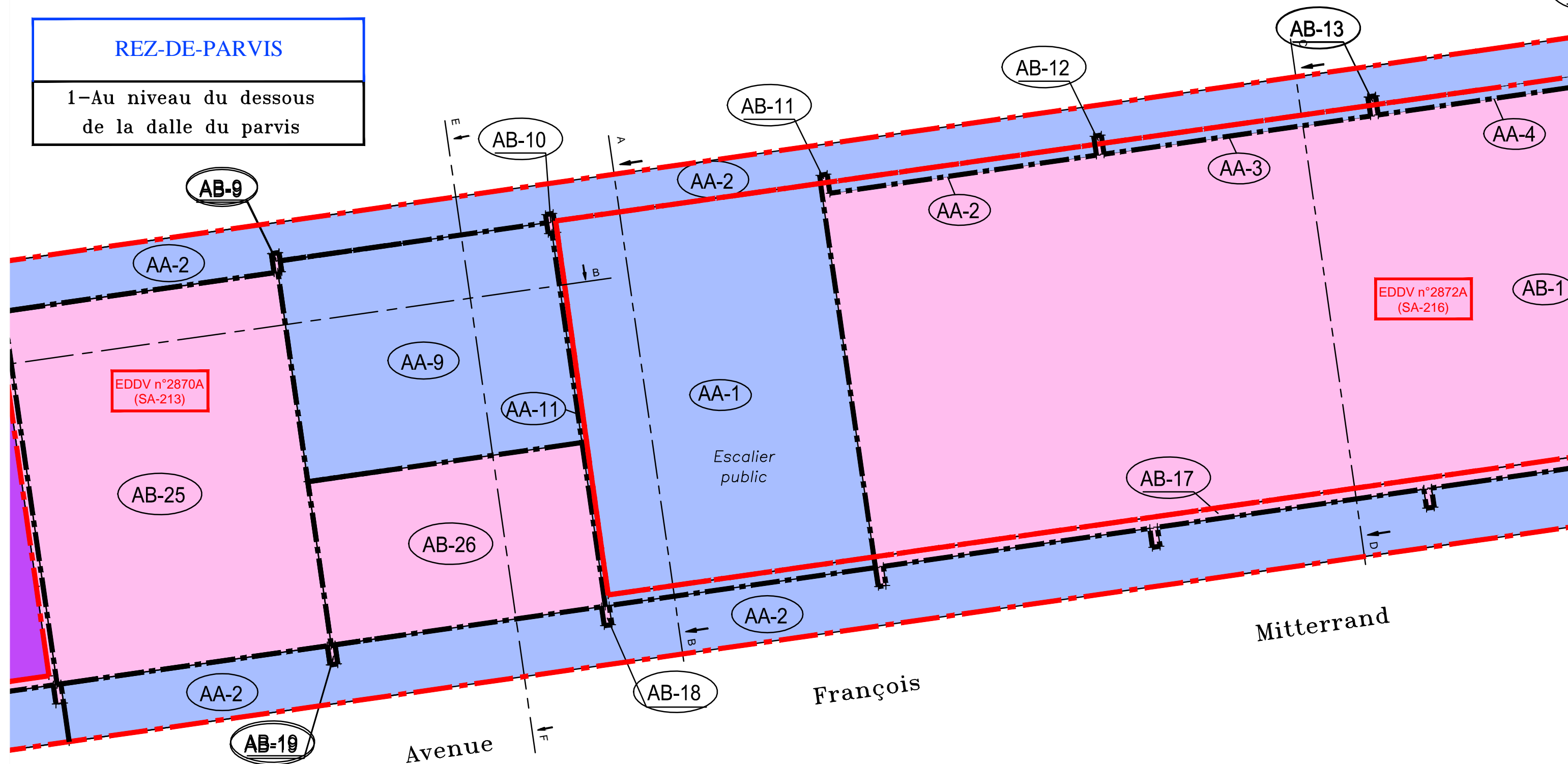
--- Limite parcellaire  
- - - Limite volume



## Plan sit. : Planche n°6/7

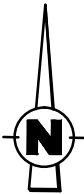
### REZ-DE-PARVIS

1-Au niveau du dessous  
de la dalle du parvis

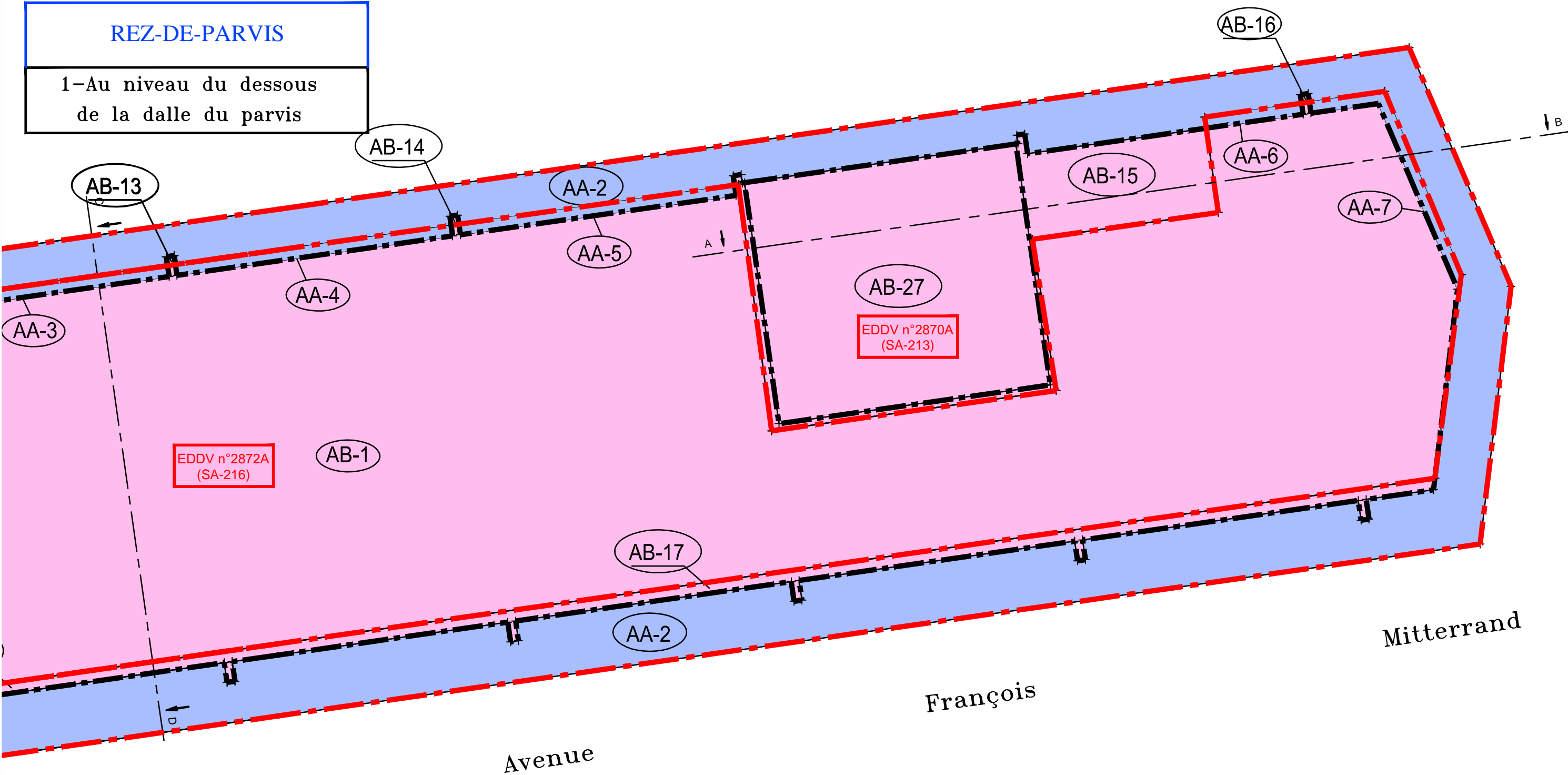


Limite parcellaire

Limite volume



Plan sit. : Planche n°7/8



CARPENTIER Olivier & MULLER Jean-Nicolas

SELARL de Géomètres-Experts Associés

Bureau principal:

41, route de Jouy

57160 MOULINS-LES-METZ

Tél:03.87.65.29.75

Bureau secondaire:

32, rue Charles Lepois

54700 PONT-A-MOUSSON

Tél:03.83.81.10.69

Site web: [www.carpentiermuller-geometre-expert.fr](http://www.carpentiermuller-geometre-expert.fr)

E.mail: [contact@cm-ge.fr](mailto:contact@cm-ge.fr)

GÉOMÈTRE-EXPERT

GARANT D'UN CADRE DE VIE DURABLE

Limite parcellaire

Limite volume



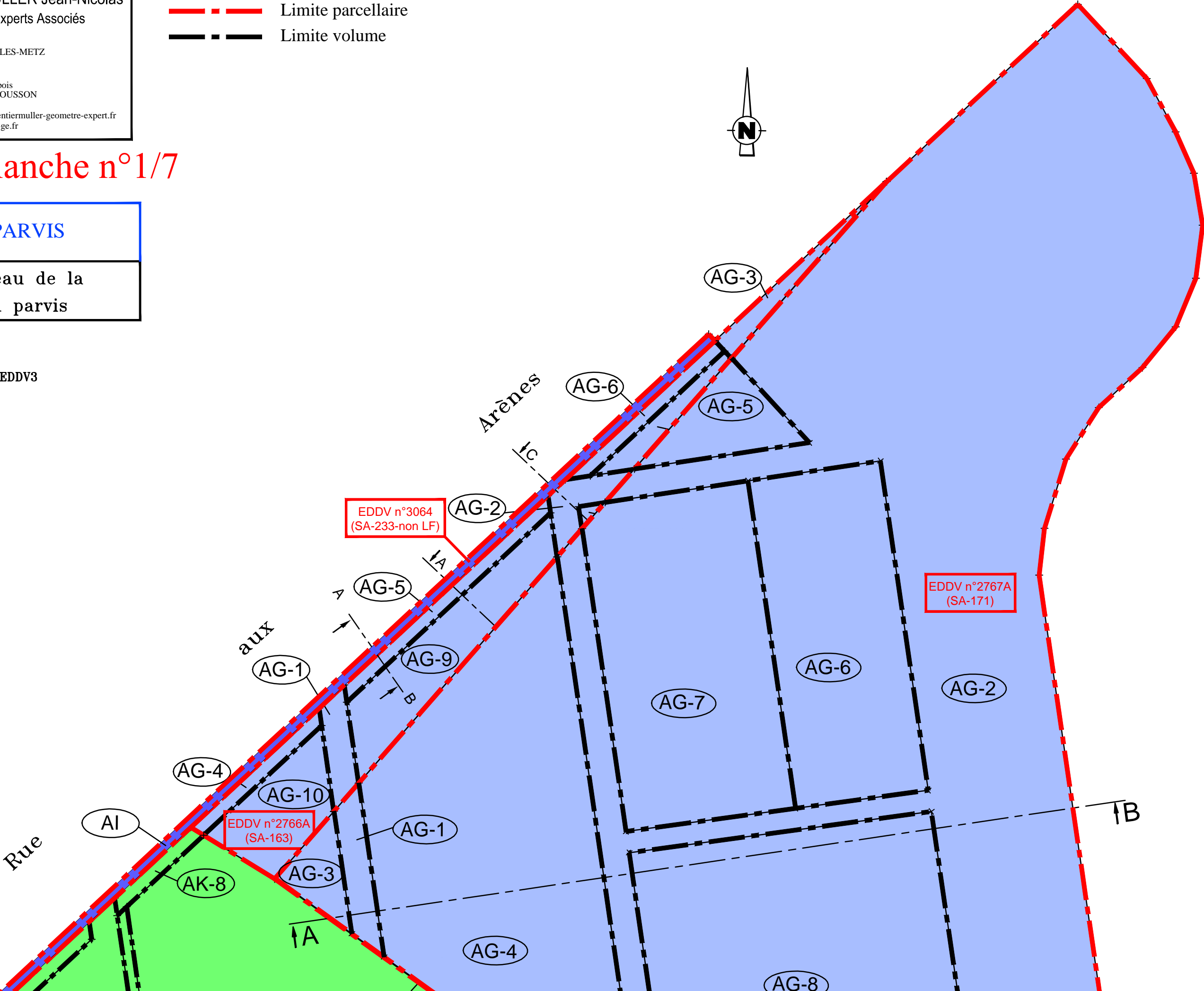
Plan sit. : Planche n°1/7

REZ-DE-PARVIS

2-Au niveau de la dalle du parvis

Echelle : 1/100

Dossier : 4132-LA HALLE-EDDV3



CARPENTIER Olivier & MULLER Jean-Nicolas

SELARL de Géomètres-Experts Associés

Bureau principal:

41, route de Jouy  
57160 MOULINS-LES-METZ  
Tél:03.87.65.29.75

Bureau secondaire:

32, rue Charles Lepois  
54700 PONT-A-MOUSSON  
Tél:03.83.81.10.69

Site web: www.carpentiermuller-geometre-expert.fr  
E.mail: contact@cm-ge.fr



--- Limite parcellaire  
- - - Limite volume



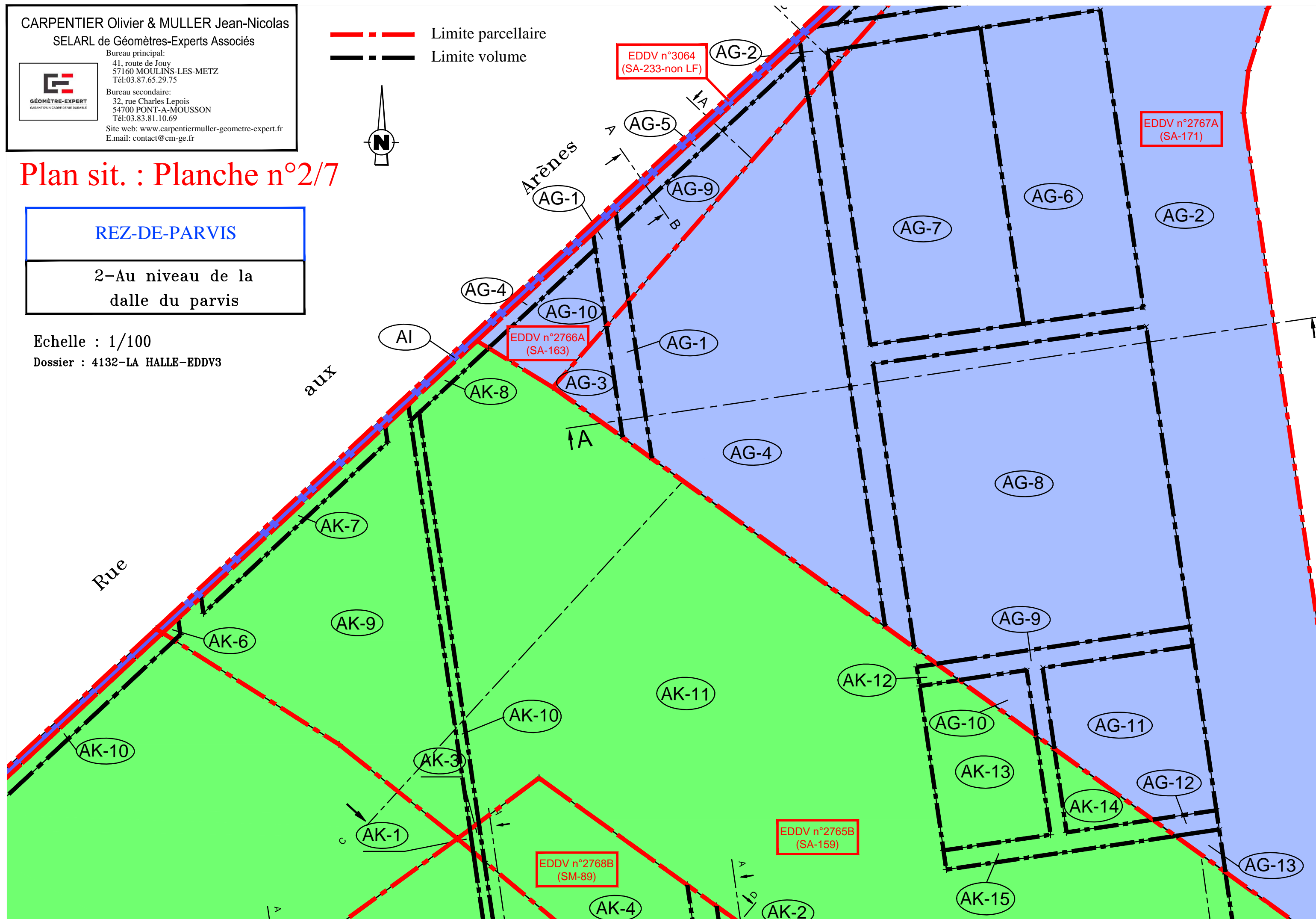
## Plan sit. : Planche n°2/7

REZ-DE-PARVIS

2-Au niveau de la  
dalle du parvis

Echelle : 1/100

Dossier : 4132-LA HALLE-EDDV3





CARPENTIER Olivier & MULLER Jean-Nicolas

SELARL de Géomètres-Experts Associés

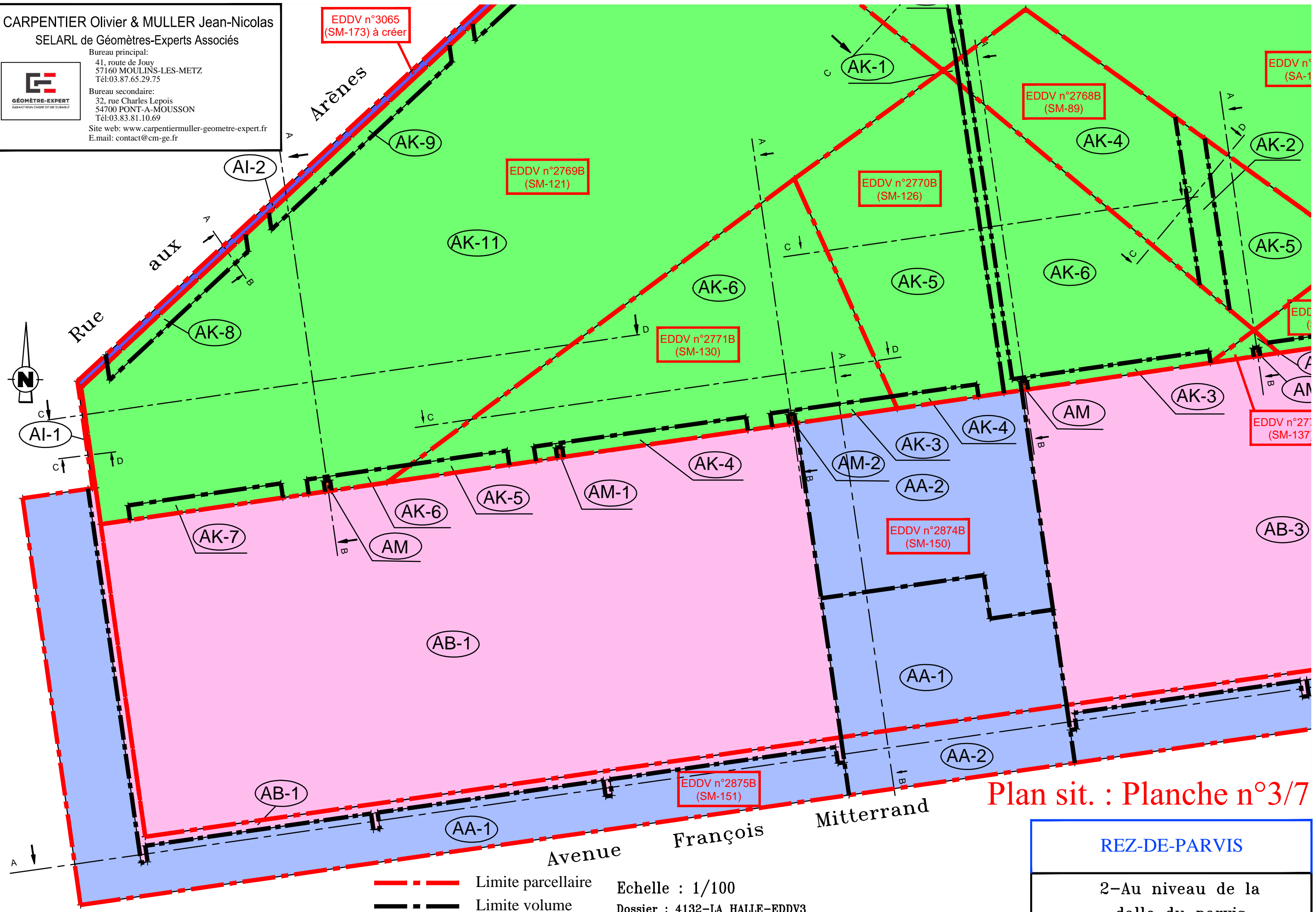
Bureau principal:

41, route de Jouy  
57160 MOULINS-LES-METZ  
Tél:03.87.65.29.75

Bureau secondaire:

32, rue Charles Lepois  
54700 PONT-A-MOUSSON  
Tél:03.83.81.10.69

Site web: www.carpentiermuller-geometre-expert.fr  
E.mail: contact@cm-ge.fr



Plan sit. : Planche n°3/7

REZ-DE-PARVIS

2-Au niveau de la  
dalle du parvis

Plan sit. : Planche n°4/7

CARPENTIER Olivier & MULLER Jean-Nicolas  
SELARL de Géomètres-Experts Associés

Bureau principal:  
41, route de Jouy  
57160 MOULINS-LES-METZ  
Tél:03.87.65.29.75



Bureau secondaire:  
32, rue Charles Lepois  
54700 PONT-A-MOUSSON  
Tél:03.83.81.10.69

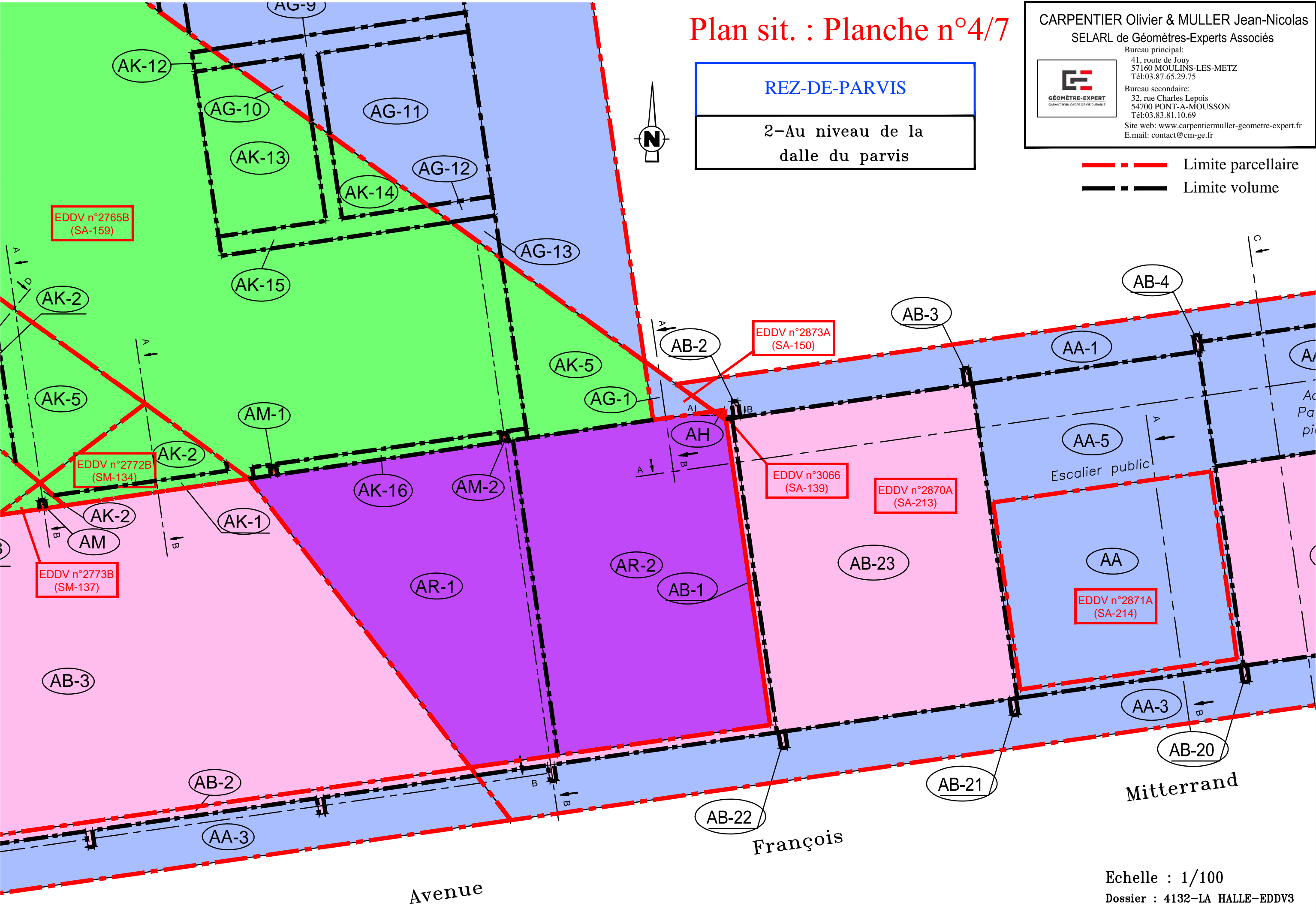
Site web: www.carpentiermuller-geometre-expert.fr  
E.mail: contact@cm-ge.fr



REZ-DE-PARVIS

2-Au niveau de la  
dalle du parvis

-  Limite parcellaire
-  Limite volume



Echelle : 1/100

Dossier : 4132-LA HALLE-EDDV3



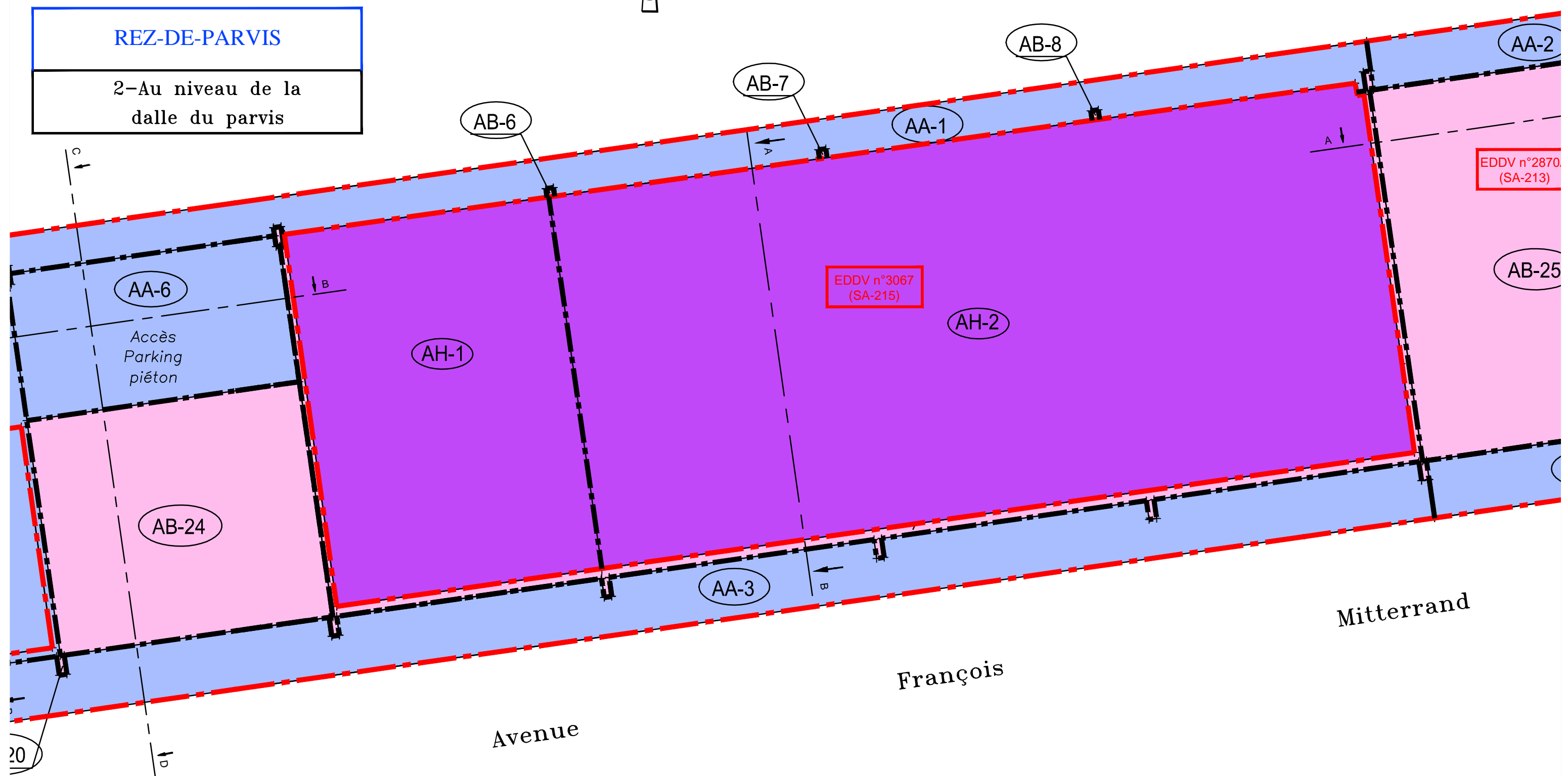
--- Limite parcellaire

--- Limite volume

## Plan sit. : Planche n°5/7

REZ-DE-PARVIS

2-Au niveau de la  
dalle du parvis



Echelle : 1/100

Dossier : 4132-LA HALLE-EDDV3

Echelle : 1/100

Dossier : 4132-LA HALLE-EDDV3



--- Limite parcellaire

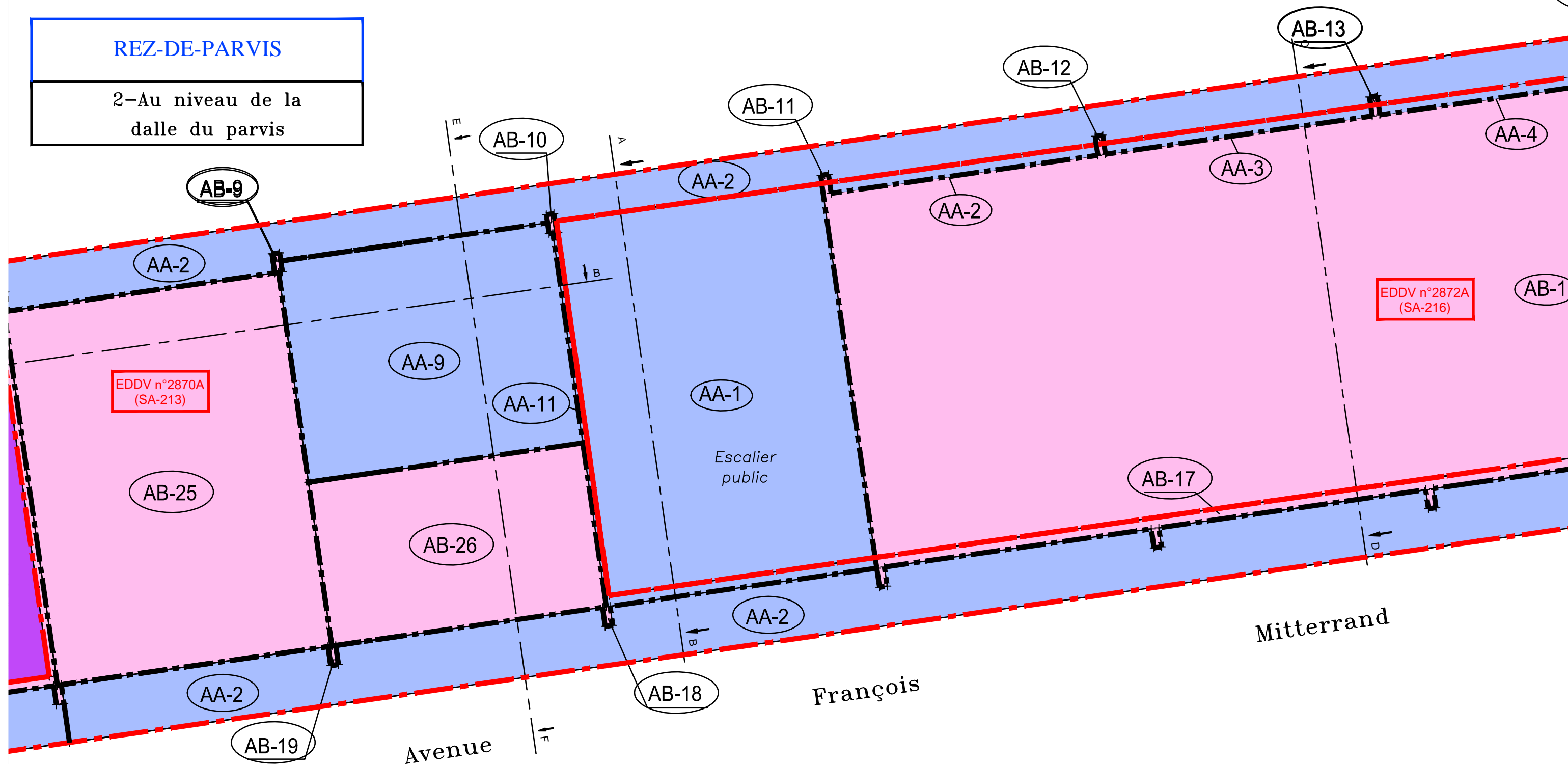
--- Limite volume



## Plan sit. : Planche n°6/7

REZ-DE-PARVIS

2-Au niveau de la  
dalle du parvis



Echelle : 1/100

Dossier : 4132-LA HALLE-EDDV3

Echelle : 1/100

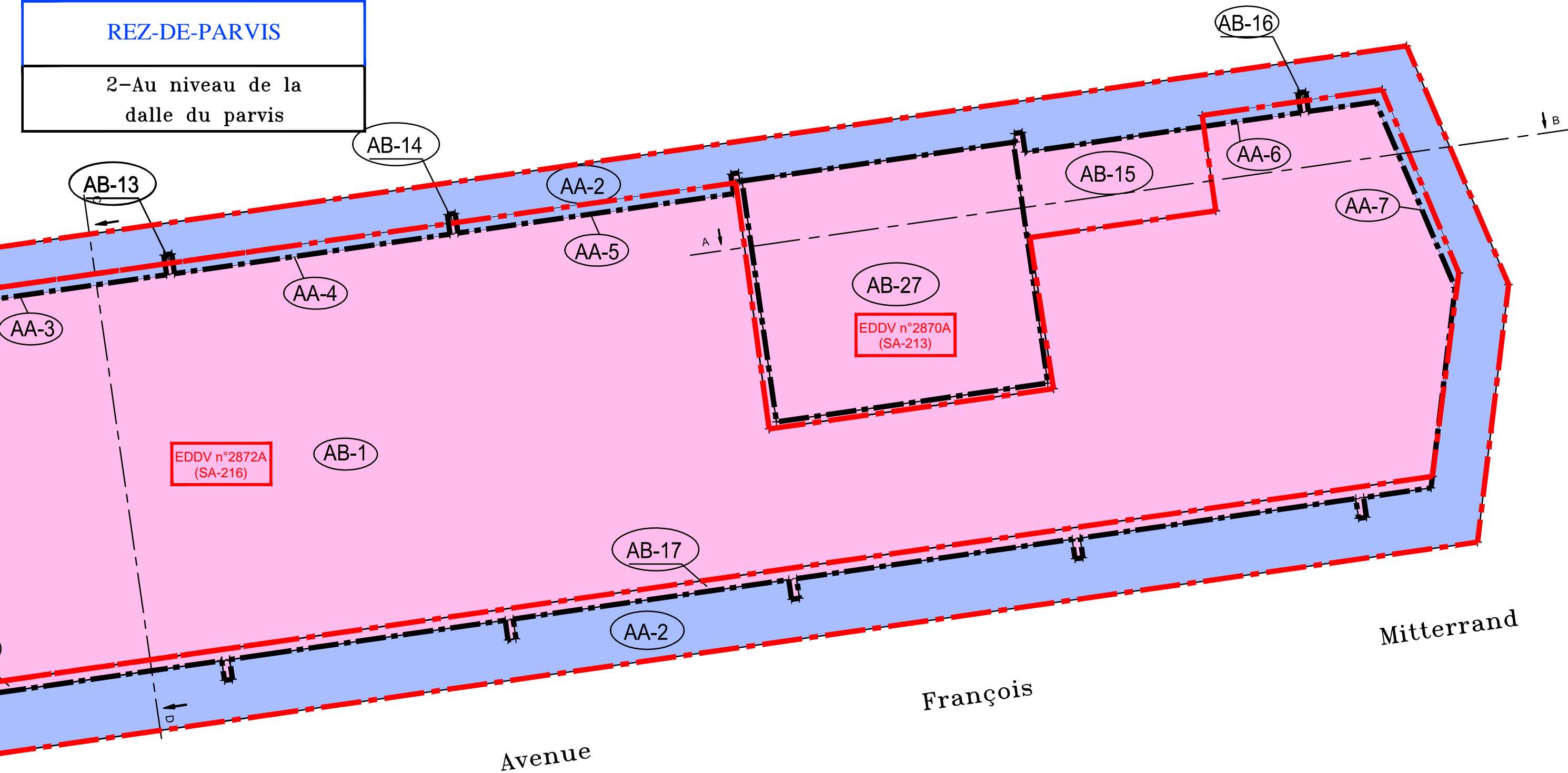
Dossier : 4132-LA HALLE-EDDV3



--- Limite parcellaire  
--- Limite volume



# Plan sit. : Planche n°7/8





CARPENTIER Olivier & MULLER Jean-Nicolas

SELARL de Géomètres-Experts Associés

Bureau principal:

41, route de Jouy

57160 MOULINS-LES-METZ

Tél:03.87.65.29.75

Bureau secondaire:

32, rue Charles Lepois

54700 PONT-A-MOUSSON

Tél:03.83.81.10.69

Site web: [www.carpentiermuller-geometre-expert.fr](http://www.carpentiermuller-geometre-expert.fr)

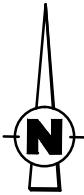
E.mail: [contact@cm-ge.fr](mailto:contact@cm-ge.fr)

GÉOMÈTRE-EXPERT

GARANT D'UN CADRE DE VIE DURABLE

Limite parcellaire

Limite volume



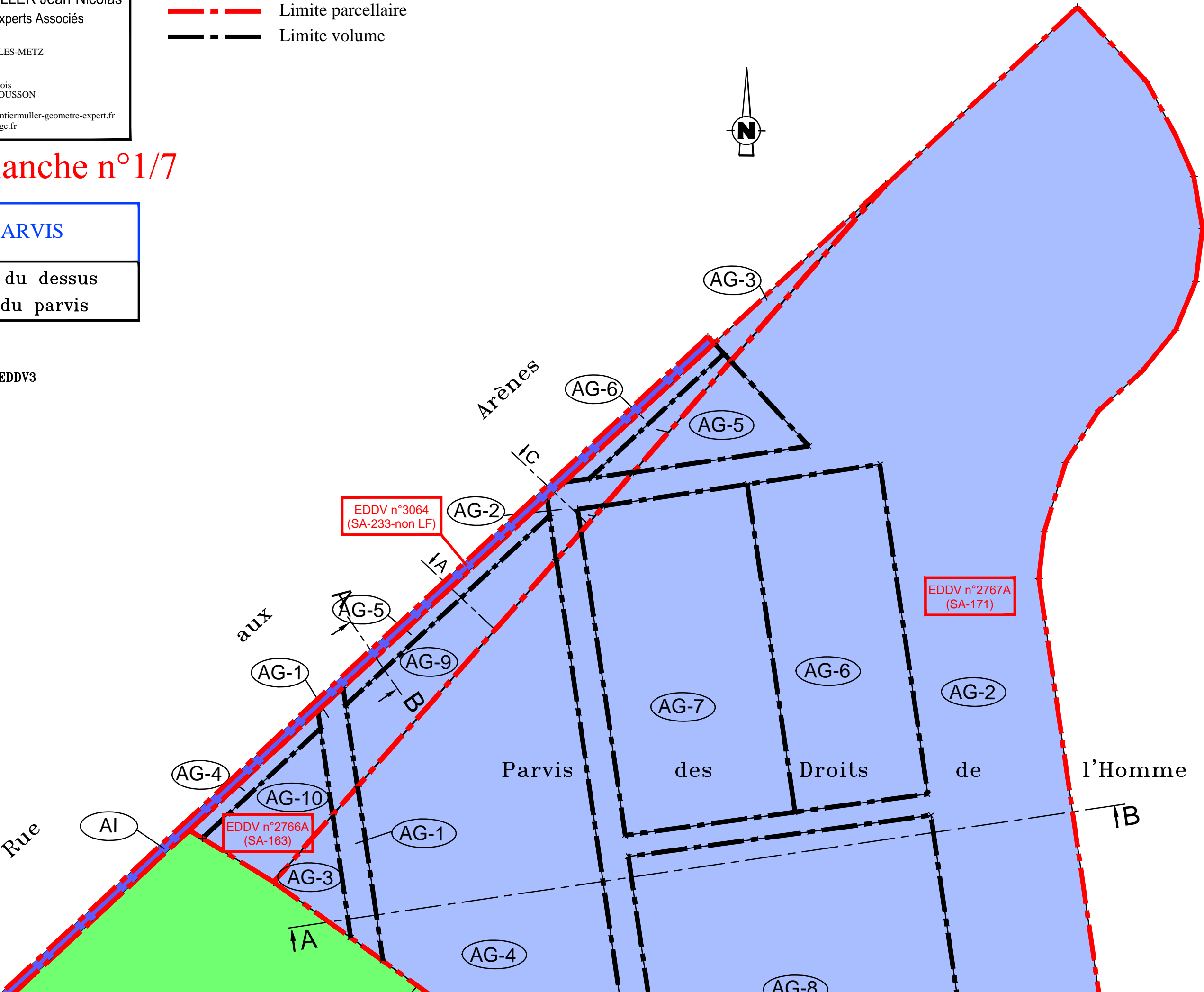
Plan sit. : Planche n°1/7

REZ-DE-PARVIS

3-Au niveau du dessus  
de la dalle du parvis

Echelle : 1/100

Dossier : 4132-LA HALLE-EDDV3



CARPENTIER Olivier & MULLER Jean-Nicolas

SELARL de Géomètres-Experts Associés

Bureau principal:

41, route de Jouy  
57160 MOULINS-LES-METZ  
Tél:03.87.65.29.75

Bureau secondaire:

32, rue Charles Lepois  
54700 PONT-A-MOUSSON  
Tél:03.83.81.10.69

Site web: www.carpentiermuller-geometre-expert.fr  
E.mail: contact@cm-ge.fr



--- Limite parcellaire  
--- Limite volume



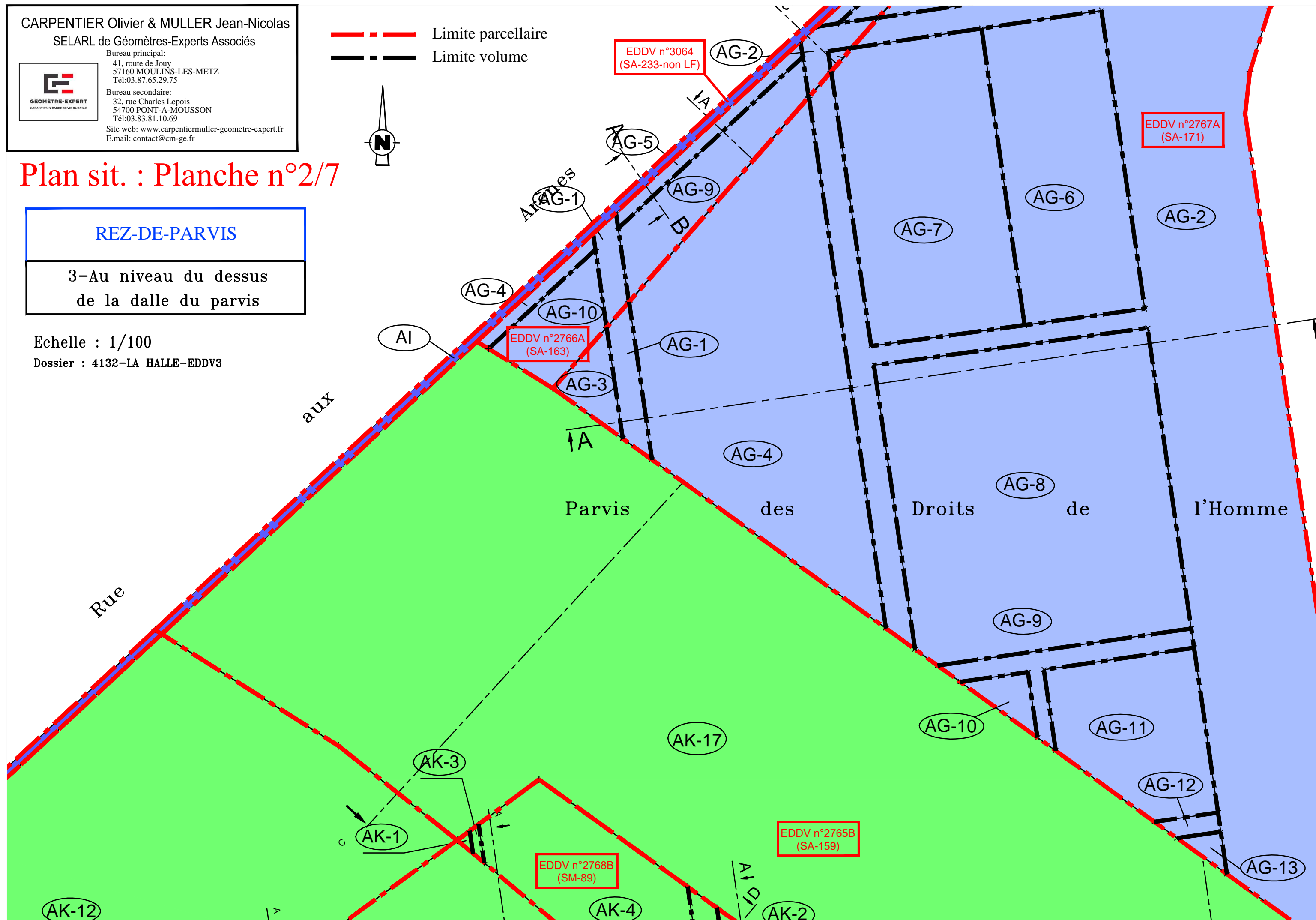
## Plan sit. : Planche n°2/7

REZ-DE-PARVIS

3-Au niveau du dessus  
de la dalle du parvis

Echelle : 1/100

Dossier : 4132-LA HALLE-EDDV3



CARPENTIER Olivier & MULLER Jean-Nicolas

SELARL de Géomètres-Experts Associés

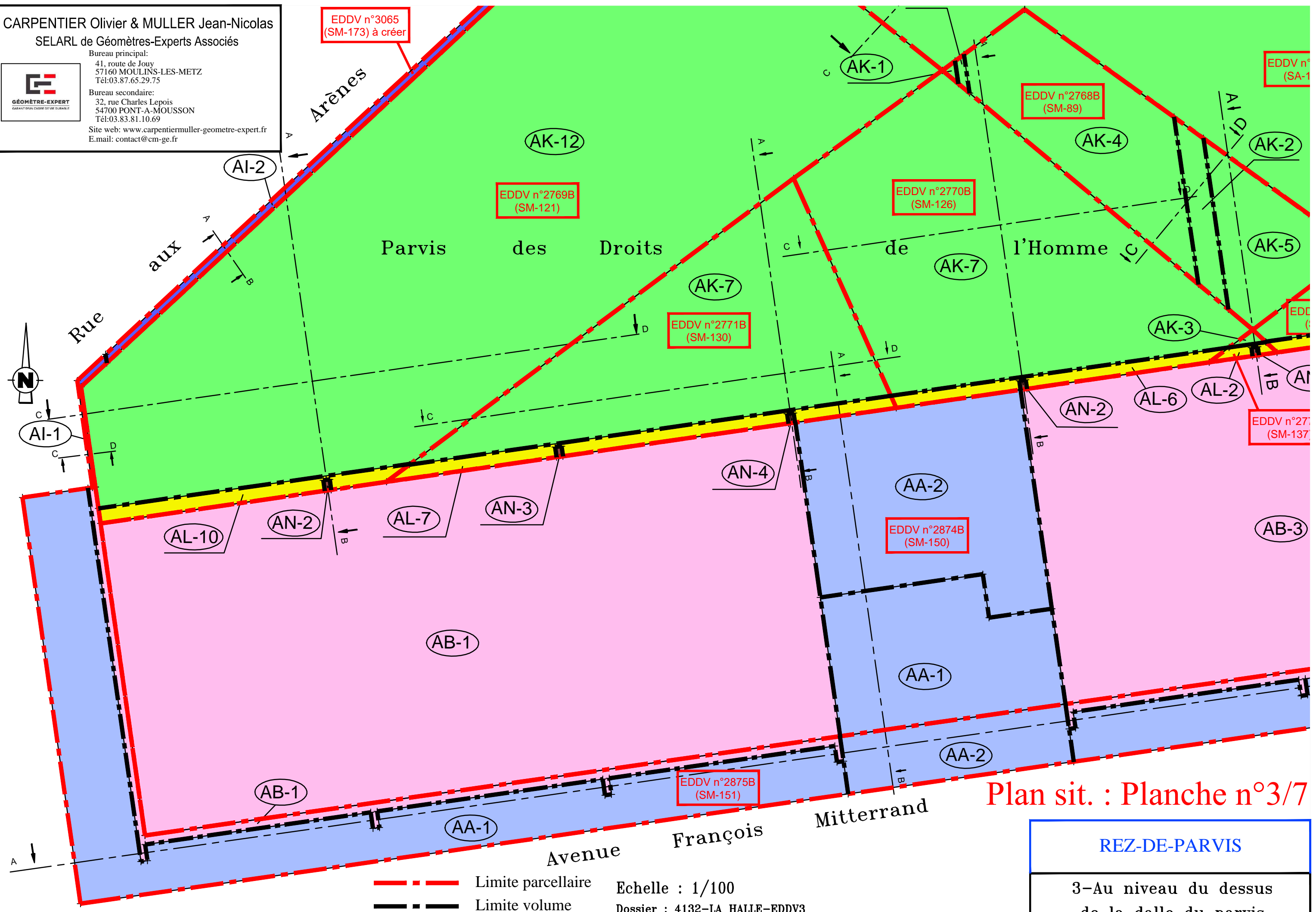
Bureau principal:

41, route de Jouy  
57160 MOULINS-LES-METZ  
Tél: 03.87.65.29.75

Bureau secondaire:

32, rue Charles Lepois  
54700 PONT-A-MOUSSON  
Tél: 03.83.81.10.69

Site web: [www.carpentiermuller-geometre-expert.fr](http://www.carpentiermuller-geometre-expert.fr)  
E-mail: [contact@cm-ge.fr](mailto:contact@cm-ge.fr)



Plan sit. : Planche n°3/7

REZ-DE-PARVIS

3-Au niveau du dessus  
de la dalle du parvis



Plan sit. : Planche n°4/7

CARPENTIER Olivier & MULLER Jean-Nicolas  
SELARL de Géomètres-Experts Associés



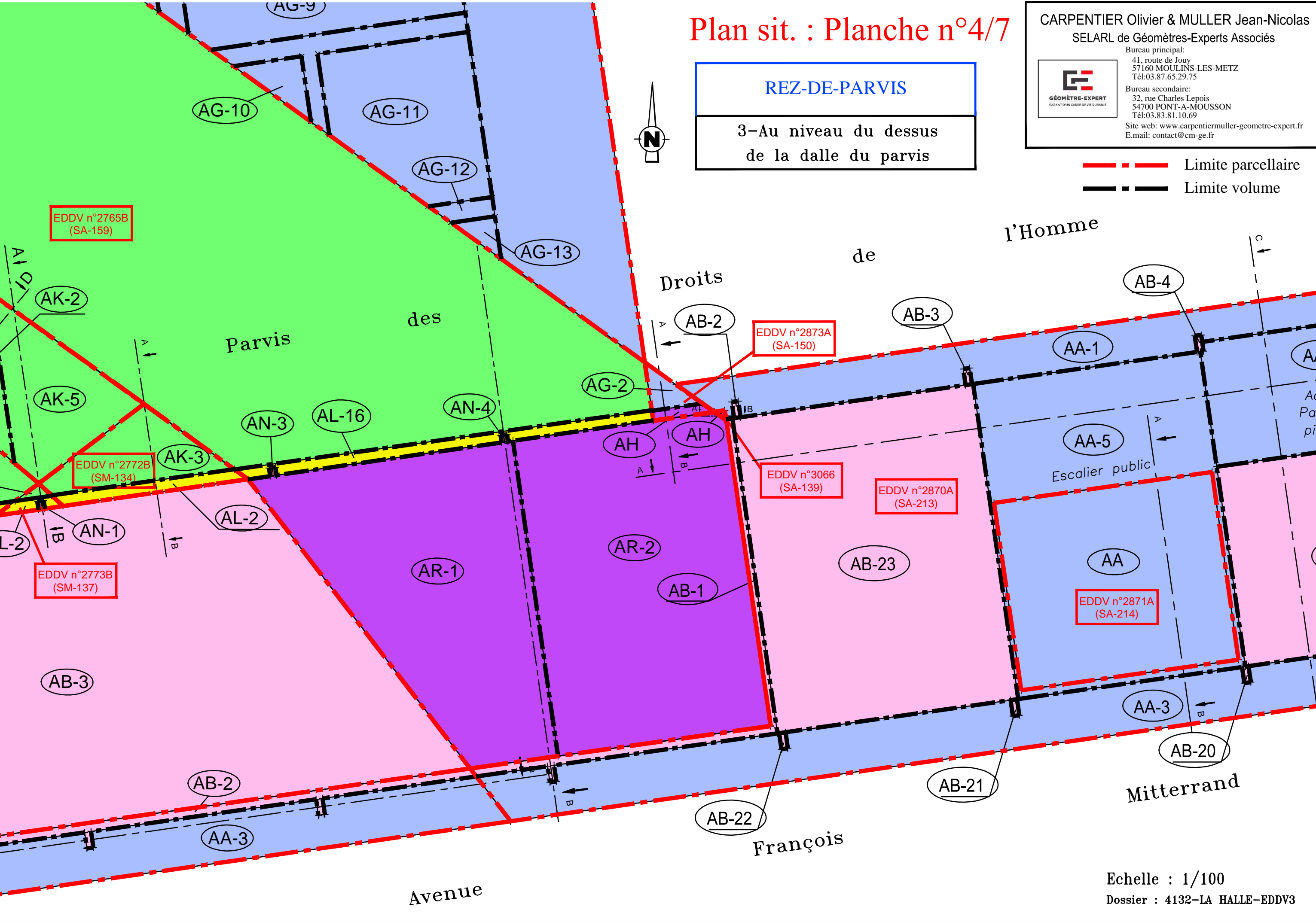
GÉOMÈTRE-EXPERT  
GARANT D'UN CADRE DE VIE DURABLE

Bureau principal:  
41, route de Jouy  
57160 MOULINS-LES-METZ  
Tél:03.87.65.29.75  
Bureau secondaire:  
32, rue Charles Lepois  
54700 PONT-A-MOUSSON  
Tél:03.83.81.10.69  
Site web: www.carpentiermuller-geometre-expert.fr  
E.mail: contact@cm-ge.fr

REZ-DE-PARVIS

3-Au niveau du dessus  
de la dalle du parvis

- Limite parcellaire
- Limite volume



Echelle : 1/100

Dossier : 4132-LA HALLE-EDDV3



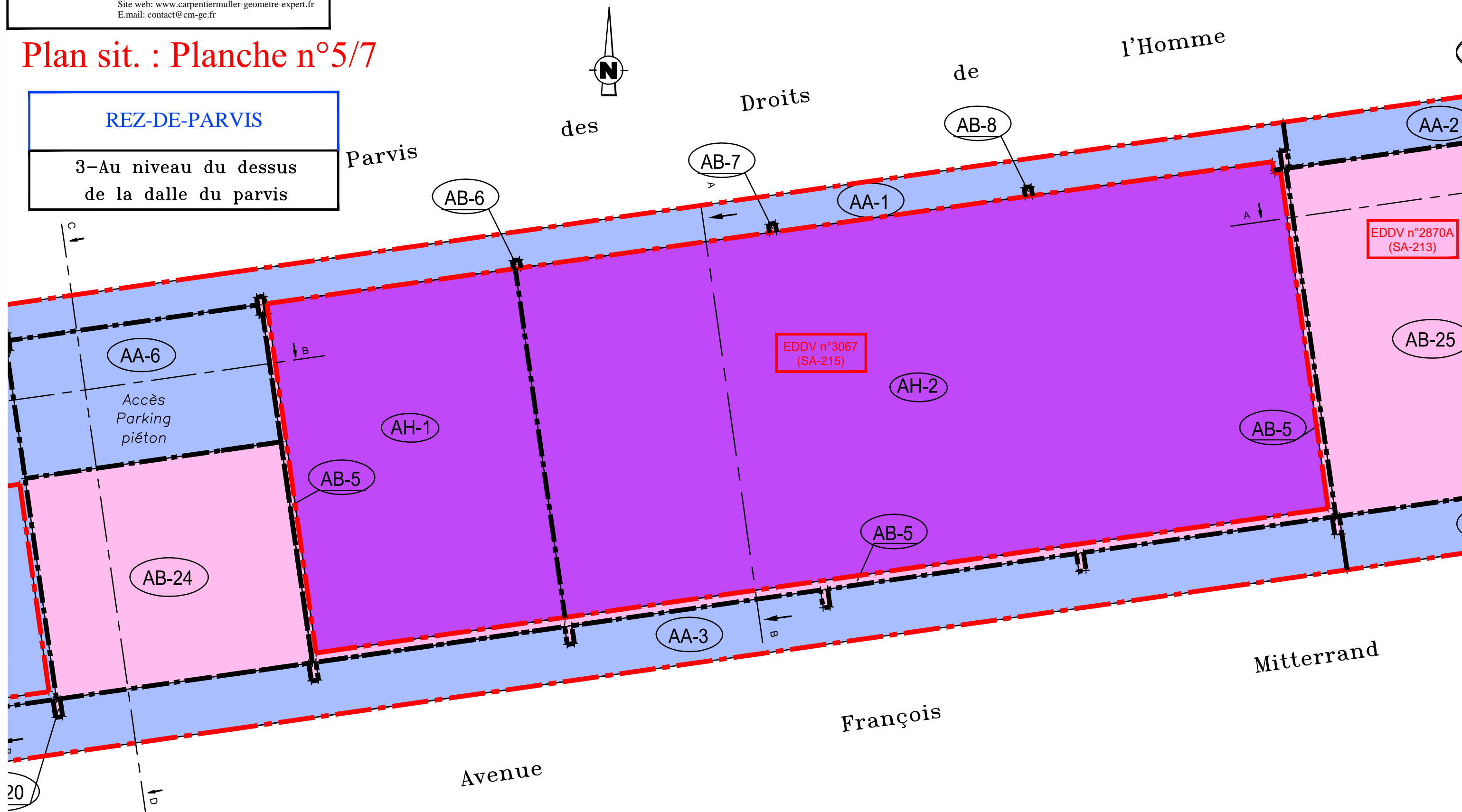
--- Limite parcellaire

--- Limite volume

## Plan sit. : Planche n°5/7

REZ-DE-PARVIS

3-Au niveau du dessus  
de la dalle du parvis



Echelle : 1/100

Dossier : 4132-LA HALLE-EDDV3

Echelle : 1/100

Dossier : 4132-LA HALLE-EDDV3



--- Limite parcellaire

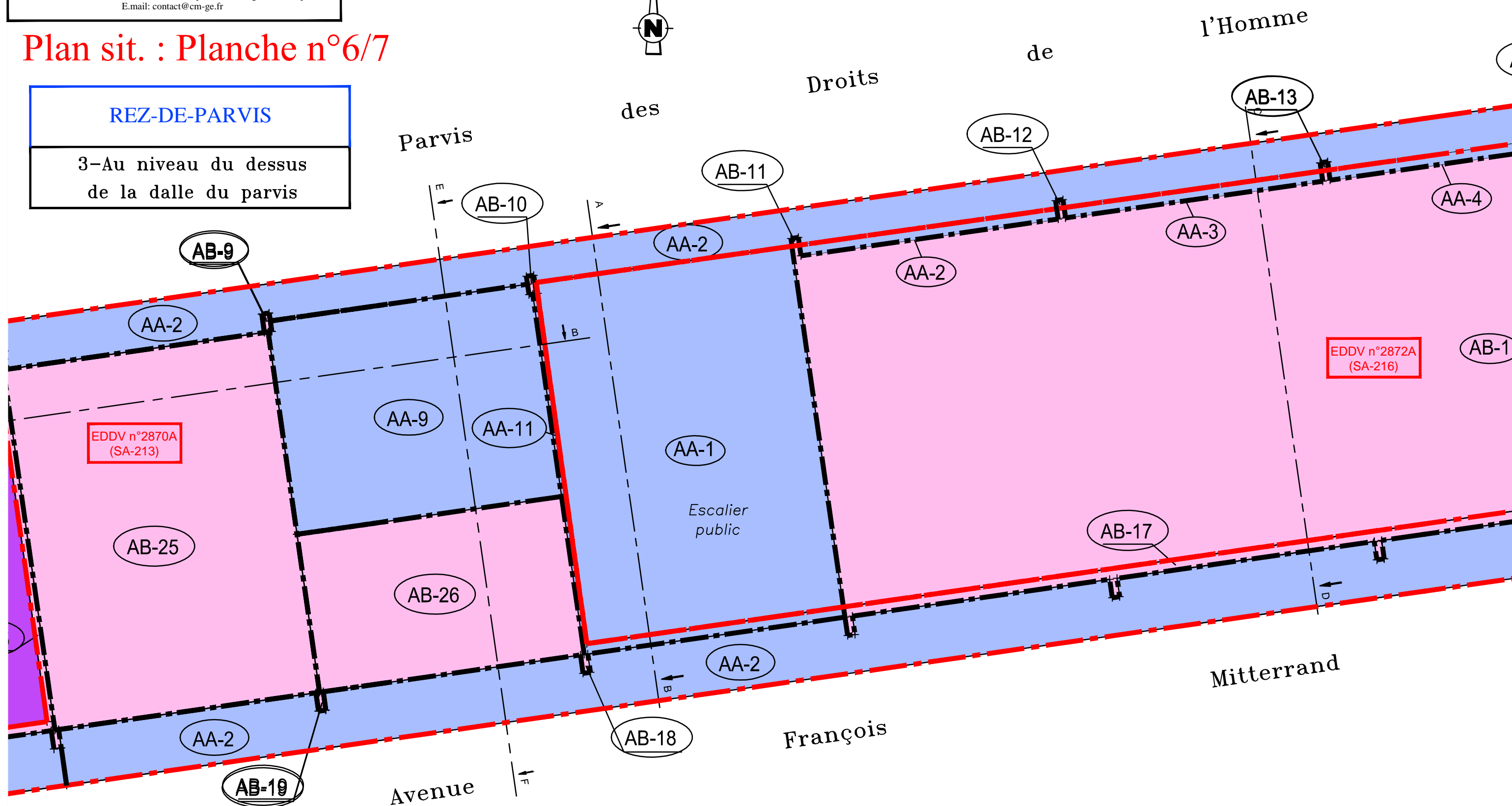
--- Limite volume



## Plan sit. : Planche n°6/7

REZ-DE-PARVIS

3-Au niveau du dessus  
de la dalle du parvis



Echelle : 1/100

Dossier : 4132-LA HALLE-EDDV3

Echelle : 1/100

Dossier : 4132-LA HALLE-EDDV3



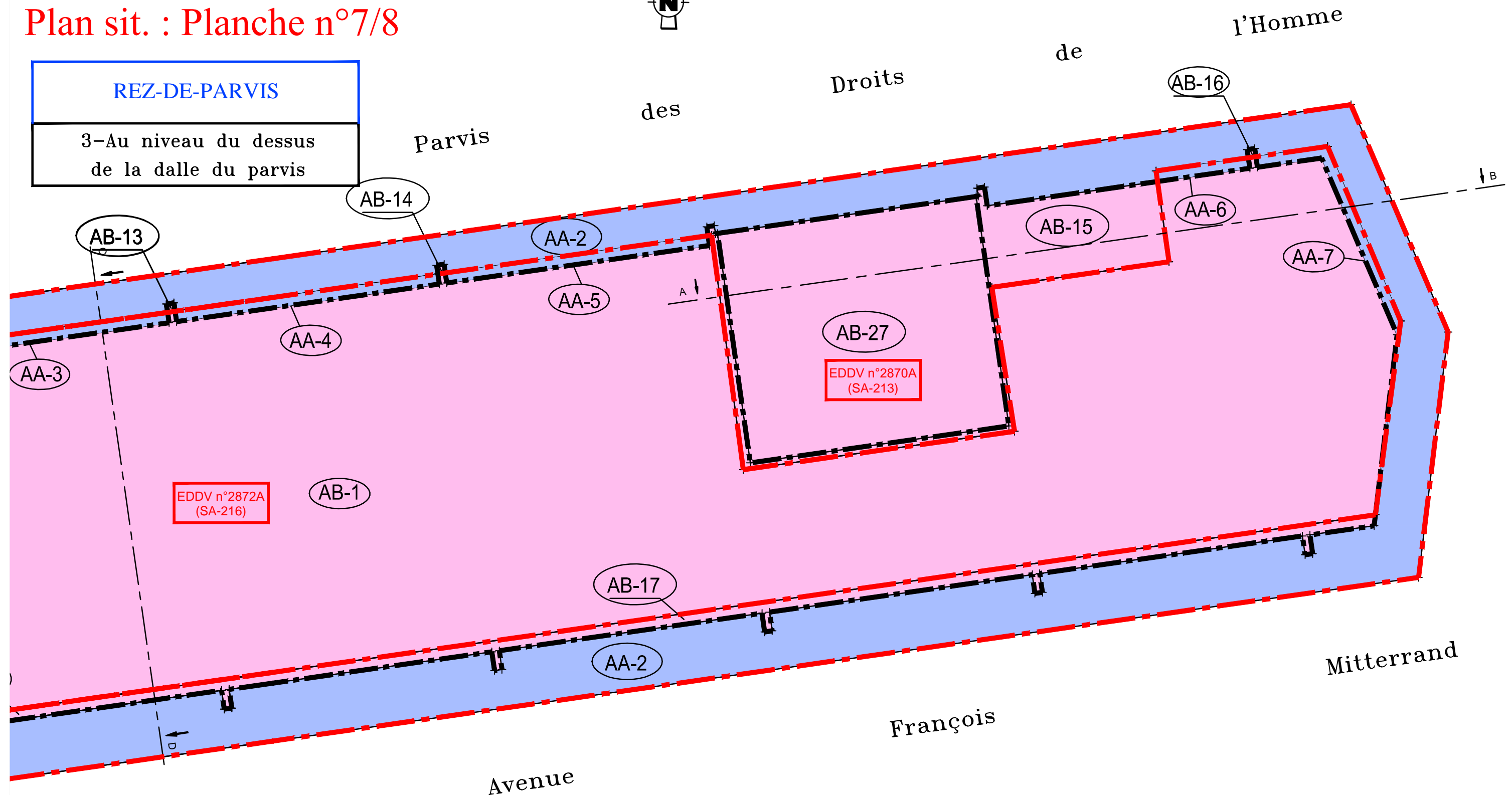
--- Limite parcellaire  
--- Limite volume

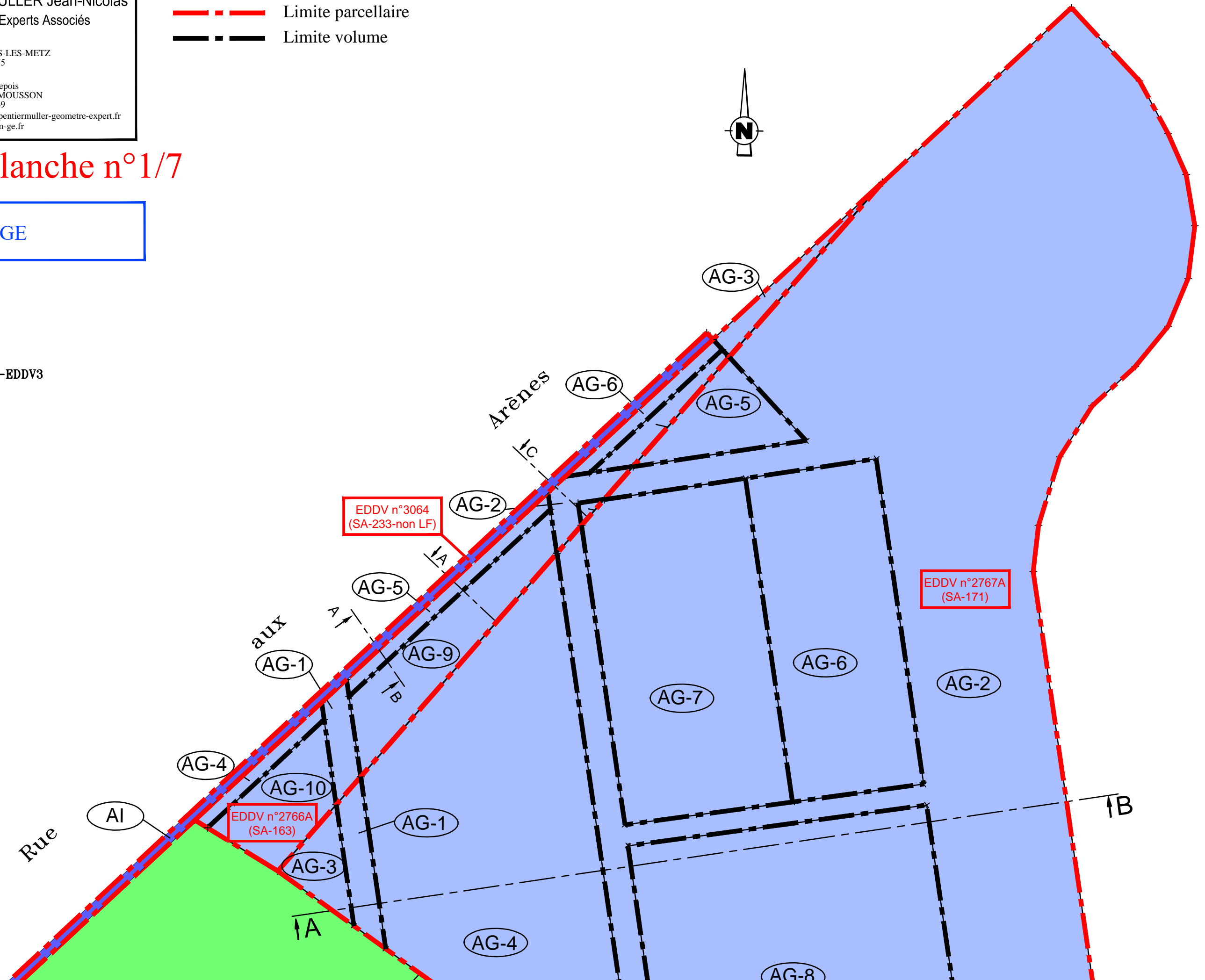


## Plan sit. : Planche n°7/8

REZ-DE-PARVIS

3-Au niveau du dessus  
de la dalle du parvis







CARPENTIER Olivier & MULLER Jean-Nicolas

SELARL de Géomètres-Experts Associés

Bureau principal:

41, route de Jouy  
57160 MOULINS-LES-METZ  
Tél:03.87.65.29.75

Bureau secondaire:

32, rue Charles Lepois  
54700 PONT-A-MOUSSON  
Tél:03.83.81.10.69

Site web: www.carpentiermuller-geometre-expert.fr  
E.mail: contact@cm-ge.fr



--- Limite parcellaire  
--- Limite volume

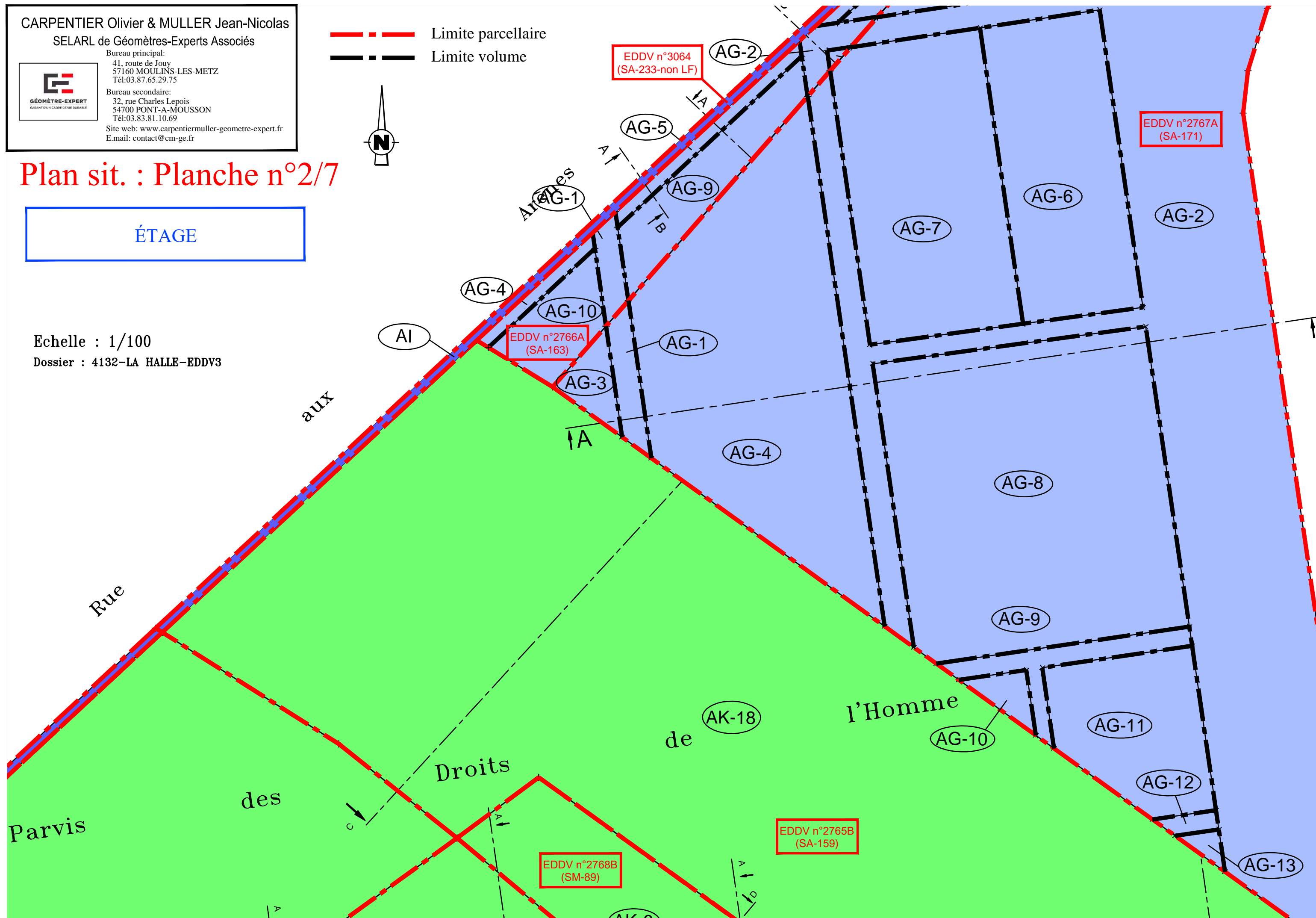


Plan sit. : Planche n°2/7

ÉTAGE

Echelle : 1/100

Dossier : 4132-LA HALLE-EDDV3



CARPENTIER Olivier & MULLER Jean-Nicolas

SELARL de Géomètres-Experts Associés

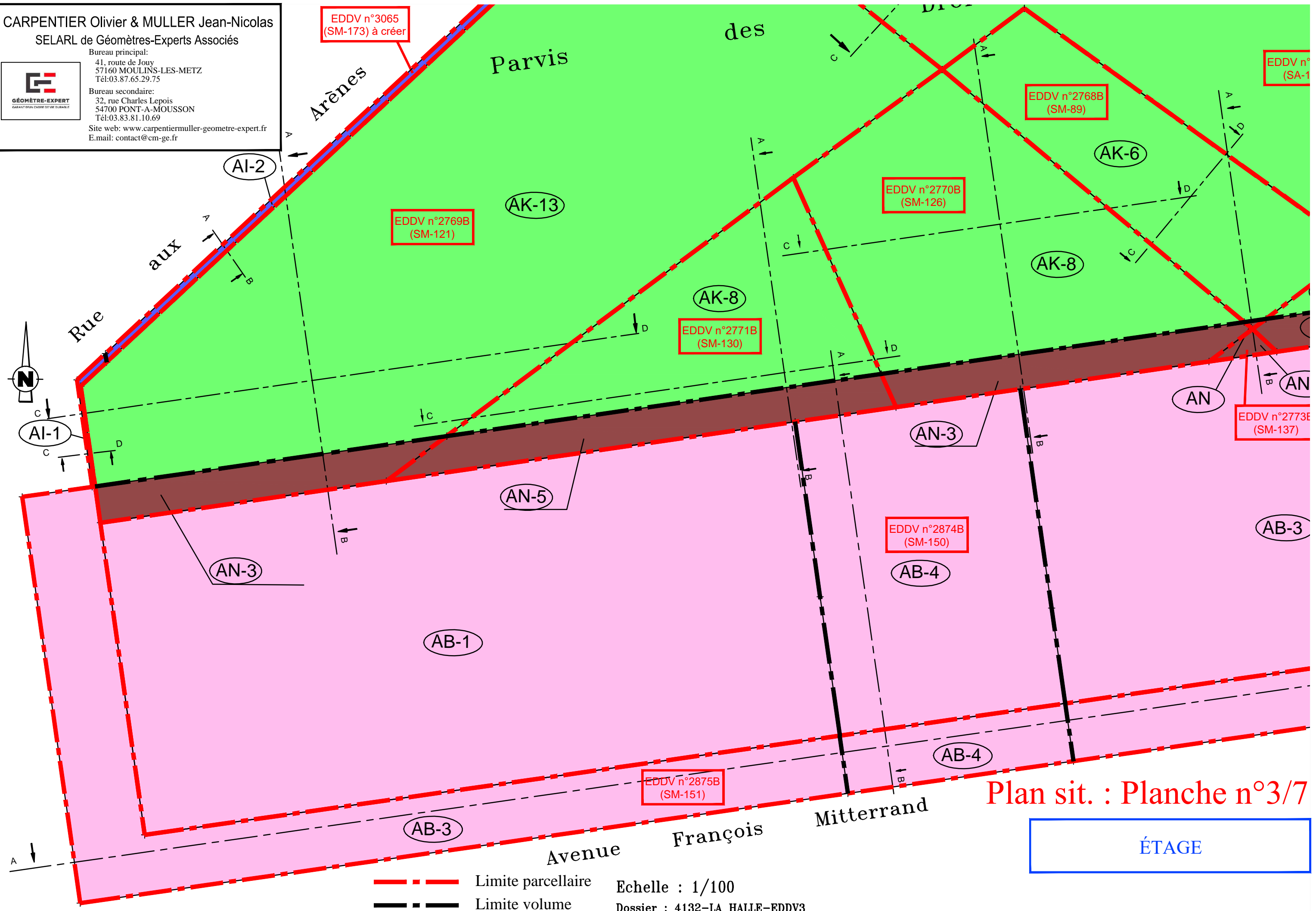
Bureau principal:

41, route de Jouy  
57160 MOULINS-LES-METZ  
Tél:03.87.65.29.75

Bureau secondaire:

32, rue Charles Lepois  
54700 PONT-A-MOUSSON  
Tél:03.83.81.10.69

Site web: www.carpentiermuller-geometre-expert.fr  
E.mail: contact@cm-ge.fr



Plan sit. : Planche n°4/7

CARPENTIER Olivier & MULLER Jean-Nicolas  
SELARL de Géomètres-Experts Associés

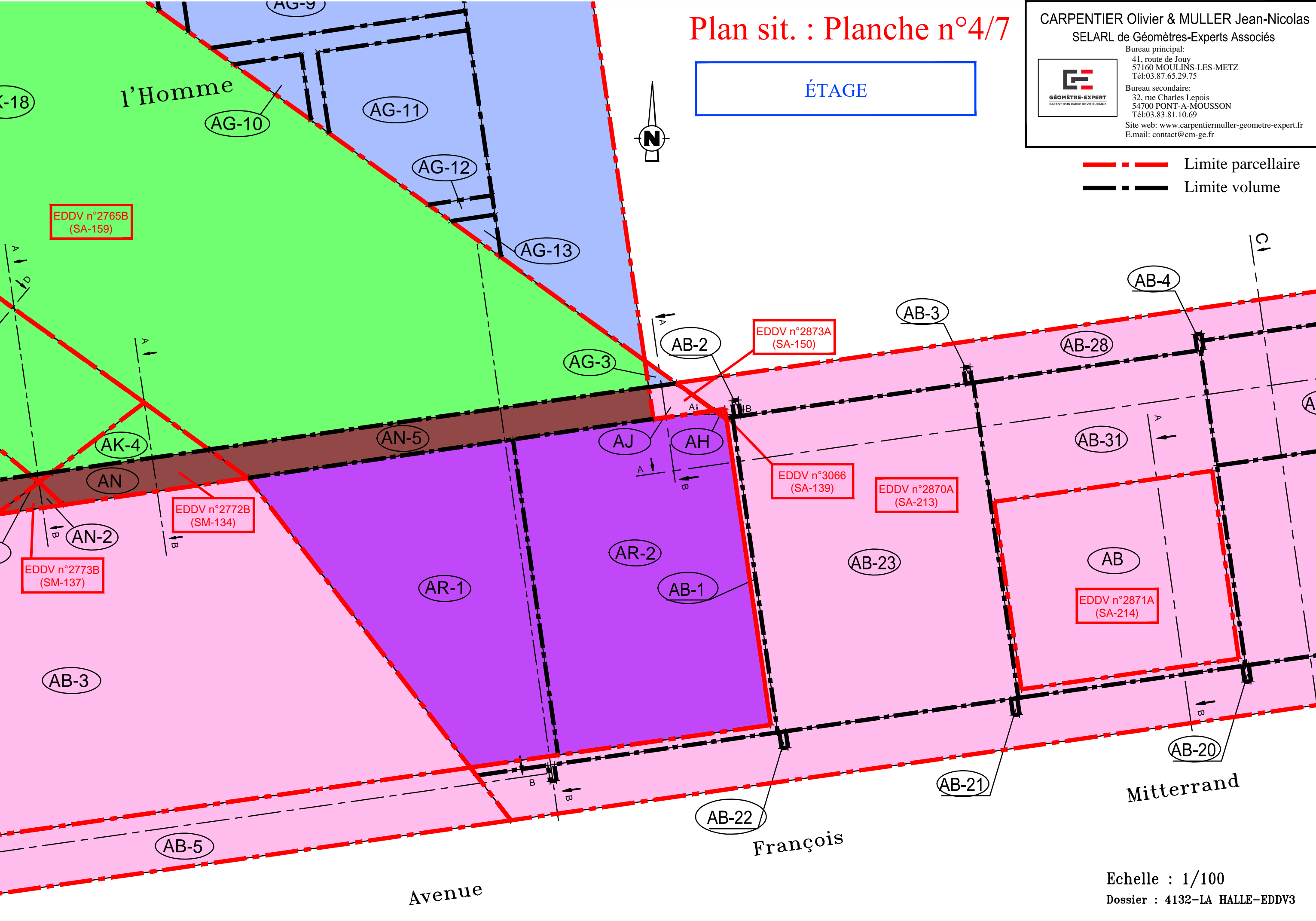
Bureau principal:  
41, route de Jouy  
57160 MOULINS-LES-METZ  
Tél:03.87.65.29.75

Bureau secondaire:  
32, rue Charles Lepois  
54700 PONT-A-MOUSSON  
Tél:03.83.81.10.69

Site web: www.carpentiermuller-geometre-expert.fr  
E.mail: contact@cm-ge.fr



- Limite parcellaire
- Limite volume



Echelle : 1/100

Dossier : 4132-LA HALLE-EDDV3

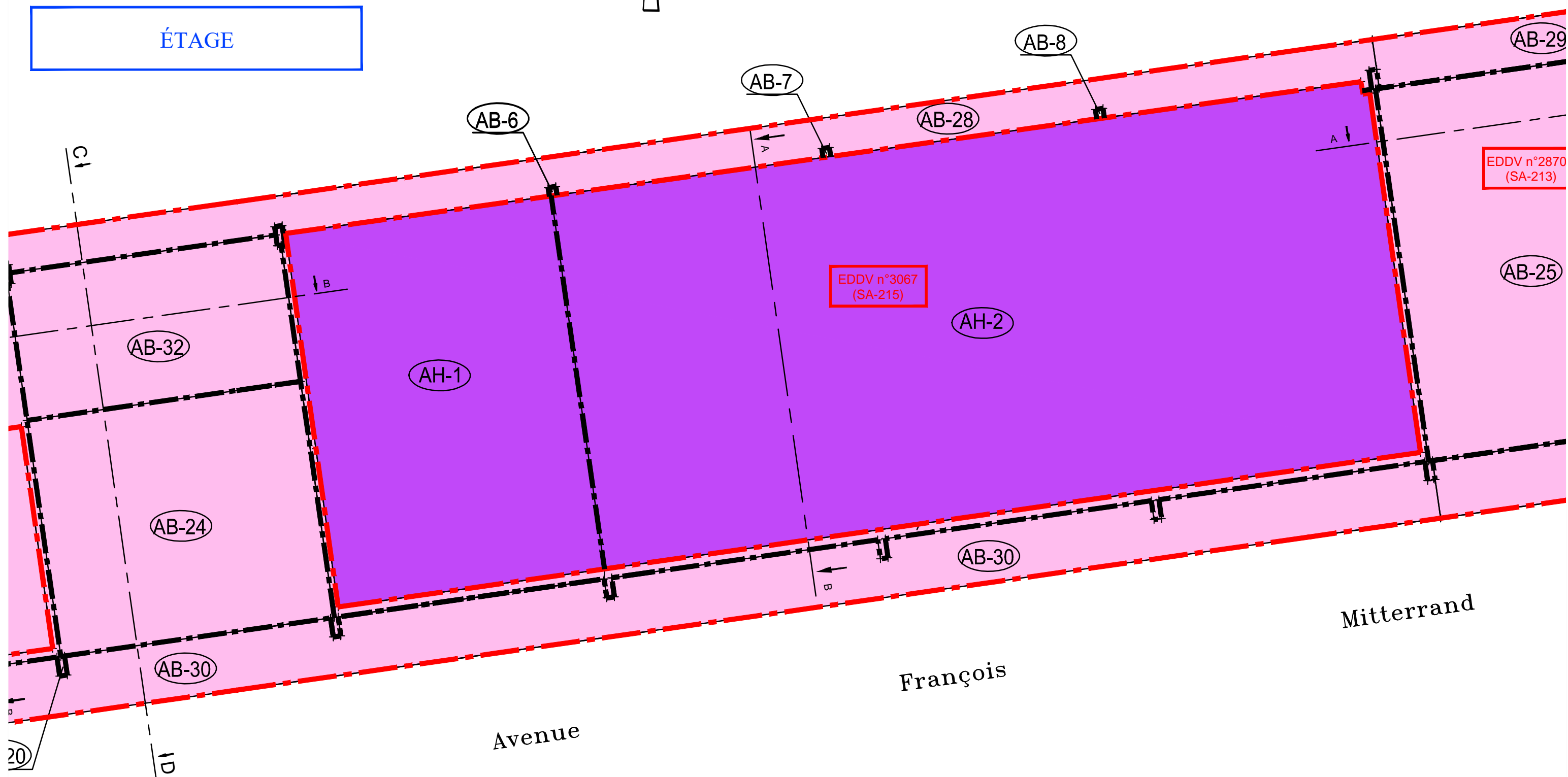


--- Limite parcellaire

--- Limite volume

## Plan sit. : Planche n°5/7

ÉTAGE



Echelle : 1/100

Dossier : 4132-LA HALLE-EDDV3

Echelle : 1/100

Dossier : 4132-LA HALLE-EDDV3



Bureau principal:  
41, route de Jouy  
57160 MOULINS-LES-METZ  
Tél:03.87.65.29.75

Bureau secondaire:  
32, rue Charles Lepois  
54700 PONT-A-MOUSSON  
Tél:03.83.81.10.69

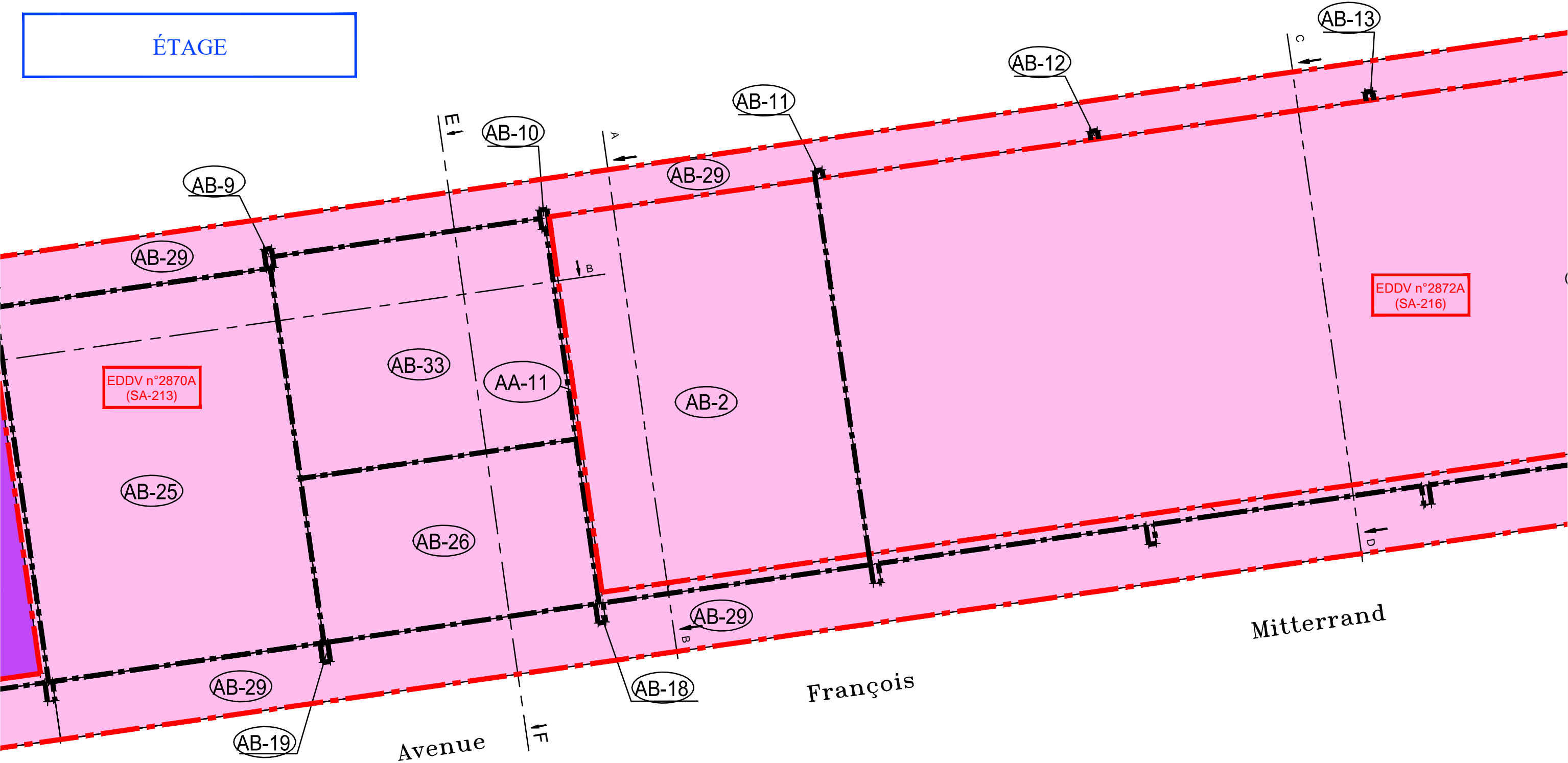
Site web: www.carpentiermuller-geometre-expert.fr  
E.mail: contact@cm-ge.fr

--- Limite parcellaire  
- - - Limite volume



# Plan sit. : Planche n°6/7

ÉTAGE







--- Limite parcellaire  
--- Limite volume



# Plan sit. : Planche n°7/8

ÉTAGE

